



STATISTIK JALAN

EDISI
2017



SIDANG REDAKSI

Penasihat

Ir. Hj. Zulakmal Bin Hj. Sufian

Ketua Pengarang

Hj. Mohd. Zaki Bin Mohd. Zain

Pengarang

Mohd Ikram Bin Mahmood
Noor Suzilla Binti Abdullah
Hazmatul Farha Binti Hamzah
Surya binti Sa'ad
Fauziah binti Abdullah
Vivekanantham a/l Muniandy
Norshahrul Nizam Bin Hamdan
Mohd. Najmi Bin Razak

Penerbit



Cawangan Senggara Fasiliti Jalan
Ibu Pejabat JKR Malaysia
Kuala Lumpur

<https://www.jkr.gov.my/my/page/senarai-manual>

ISSN 1985-9619

JKR 21601-0028-17

HAK CIPTA TERPELIHARA



KANDUNGAN

| KANDUNGAN | Muka Surat |
|--|-------------------|
| KATA ALUAN PENGARAH CAWANGAN SENGGARA FASILITI JALAN | 1 |
| RINGKASAN STATISTIK JALAN RAYA MALAYSIA TAHUN 2016 | 2 |
| • Rajah 1 : Peratusan Jalan Persekutuan dan Negeri Tahun 2016 | 3 |
| • Rajah 2 : Jumlah Panjang Jalan Mengikut Tahun | 3 |
| • Rajah 3 : Peratusan Jalan Persekutuan Mengikut Kategori Tahun 2016 | 4 |
| • Rajah 4 : Panjang Jalan Persekutuan Mengikut Negeri Tahun 2016 (tidak termasuk Lebuhraya Bertol) | 5 |
| • Rajah 5 : Panjang Jalan Negeri Mengikut Negeri Tahun 2016 | 5 |
| • Rajah 6 : Jumlah Panjang Jalan Persekutuan (tidak termasuk Lebuhraya Bertol) dan Jalan Negeri Mengikut Negeri Tahun 2016 | 6 |
| • Rajah 7 : Pemberian Peruntukan Jalan Negeri Tahun 2016 | 7-8 |
| JADUAL STATISTIK JALAN TAHUN 2016 | 9 |
| • Jadual 1.1 : Panjang Jalan Di Malaysia Mengikut Tahun dan Keadaan Turapan (km) Sehingga 2016. | 10 |
| • Jadual 1.2 : Jumlah Panjang Jalan Mengikut Negeri dan Jenis Permukaan (km) Sehingga 2016. | 11 |
| • Jadual 1.3 : Jumlah Panjang Jalan Persekutuan Mengikut Tahun dan Kategori (km) Sehingga 2016. | 12 |
| • Jadual 1.4 : Jumlah Panjang Jalan Persekutuan Mengikut Negeri, Kategori dan Jenis Permukaan Sehingga 2016. | 13 |
| DAFTAR JALAN PERSEKUTUAN TAHUN 2016 | 14 |
| • Jadual 2.1 : Daftar Jalan Persekutuan / Lebuhraya Bertol Mengikut No. Laluan Sehingga 2016 | 15-44 |
| • Jadual 2.2 : Daftar Jalan Persekutuan Utama Mengikut Negeri dan Lebuhraya Bertol Sehingga 2016 | 45-57 |
| • Jadual 2.3 : Daftar Jalan Persekutuan Felda (LKTP) Sehingga 2016 | 58-67 |
| • Jadual 2.4 : Daftar Jalan Masuk Ke Institusi Persekutuan (FI) Sehingga 2016 | 68-71 |
| • Jadual 2.5 : Daftar Jalan Masuk Ke Kawasan Perindustrian Sehingga 2016 | 72-73 |
| • Jadual 2.6 : Daftar Jalan Masuk Ke Lembaga Kemajuan Wilayah (LKW) Sehingga 2016 | 74 |
| • Jadual 2.7 : Daftar Jalan Wilayah Persekutuan Yang Ditetapkan (FD) Di Wilayah Persekutuan Kuala Lumpur, Labuan dan Putrajaya Sehingga 2016 | 75-84 |
| • Jadual 2.8 : Maklumat Panjang Lorong Motosikal | 85-86 |
| DAFTAR JALAN PERSEKUTUAN DIWARTAKAN TAHUN 2016 | 87 |
| • Jadual 3.1 : Daftar Jalan Persekutuan (Salinan Gazet dan peta lokasi) | 88-89 |
| • Jadual 3.2 : Daftar Pembatalan Pewartaan Jalan Persekutuan (Salinan Gazet) | 90 |



KANDUNGAN

| KANDUNGAN | Muka Surat |
|---|-------------------|
| DAFTAR HAD LAJU JALAN PERSEKUTUAN TAHUN 2016 | 91 |
| • Jadual 4.1 : Daftar Had Laju Kebangsaan | 92-94 |
| • Jadual 4.2 : Daftar Had Laju Tempatan Jalan Persekutuan (Semenanjung Malaysia) | 95-125 |
| • Jadual 4.3 : Daftar Had Laju Tempatan Lebuhraya dan Wilayah Persekutuan Putrajaya | 126-136 |
| PERINTAH SEKATAN BERAT JALAN PERSEKUTUAN TAHUN 2016 | 137 |
| • Maklumat Perintah Sekatan Berat Kenderaan dan Jenis Kenderaan Berat Khas | 138-141 |
| • Jadual 5.1 : Berat Maksimum Kenderaan Yang Diwartakan | 141 |
| • Jadual 5.2 : Perintah Sekatan Berat Jalan Persekutuan Utama | 142-152 |
| • Jadual 5.3 : Perintah Sekatan Berat Jalan Persekutuan Felda (LKTP) | 153-163 |
| • Jadual 5.4 : Perintah Sekatan Berat Jalan Masuk Ke Institusi Persekutuan (FI) | 164-168 |
| • Jadual 5.5 : Perintah Sekatan Berat Jalan Masuk Ke Kawasan Perindustrian | 169-171 |
| • Jadual 5.6 : Perintah Sekatan Berat Jalan Masuk Ke Lembaga Kemajuan Wilayah (LKW) | 172-173 |
| DAFTAR PEMBATALAN PEWARTAAN JALAN PERSEKUTUAN TAHUN 2016 | 174 |
| • Jadual 6.1 : Senarai Pembatalan Pewartaan Jalan Persekutuan Sehingga 2016 | 175 |
| MAKLUMAT JALAN NEGERI TAHUN 2016 | 176 |
| • Jadual 7.1 : Pemberian Peruntukan Jalan Negeri (RM) | 177 |
| • Jadual 7.2 : Statistik Jalan Negeri Tahun 2016 Mengikut Negeri dan Kategori Jalan (km) | 178-179 |
| • Jadual 7.3 : Statistik Jalan Negeri Tahun 2016 Mengikut Negeri dan Pihak Berkuasa Tempatan (km) | 180-187 |
| MAKLUMAT PENYENGGARAAN JALAN PERSEKUTUAN TAHUN 2016 | 188 |
| • Jadual 8.1 : Senarai Jalan Protokol Di Malaysia | 189-197 |
| • Jadual 8.2 : Kriteria Jalan Protokol | 198 |
| SENARAI NOMBOR LALUAN BAGI JALAN-JALAN PERSEKUTUAN DI MALAYSIA | 199 |
| DAFTAR KATA / GLOSARI | 200 |



KATA ALUAN PENGARAH CAWANGAN SENGGARA FASILITI JALAN



بِسْمِ اللَّهِ الرَّحْمَنِ الرَّحِيمِ
السَّلَامَةُ عَلَيْنَا وَرَحْمَةُ اللَّهِ وَبَرَكَاتُهُ

Salam Sejahtera Dan Salam 1 Malaysia,

Pertama sekali saya mengucapkan syukur ke hadrat Allah S.W.T kerana dengan limpah kurnia Nya telah berjaya menyediakan dan menerbitkan Buku Statistik Jalan Edisi 2017 yang dapat memberi penerangan dan panduan mengenai jalanraya di Malaysia. Tahniah diucapkan kepada Ketua Bahagian, Pegawai dan kakitangan Bahagian Pewartaan dan Pembangunan Tepi Jalan yang berusaha keras ke arah penerbitan Buku Statistik Jalan ini.

Kepentingan memerlukan data yang tepat dan komprehensif berkaitan statistik jalanraya di Malaysia ini menjadikan Buku Statistik Jalan amat penting sebagai rujukan semua pihak termasuk Pihak Berkuasa Tempatan dan pengguna jalanraya di negara ini, selain menjadi bahan rujukan utama oleh JKR. Melalui kepentingan tersebut maka penambahan maklumat telah dimasukkan didalam penerbitan Buku Statistik Jalan ini seperti, memasukkan peta lokasi kepada jalan – jalan yang baru diwartakan bagi tahun 2016, maklumat – maklumat Jalan Protokol dan kebenaran kenderaan berat khas di Jalan Persekutuan. Pengumpulan data bagi Jalanraya Negeri pula adalah berdasarkan laporan yang diterima dari Kementerian Kewangan Malaysia menerusi Sistem Marris Online yang merupakan asas bagi perkiraan Jumlah Pemberian Penyelenggaraan Jalanraya Negeri (State Road Grant) Kerajaan Pusat kepada Kerajaan Negeri. Dengan adanya keseluruhan maklumat ini, adalah diharapkan jurutera-jurutera di JKR dapat merancang dan menyenggara jalan dengan lebih berkesan supaya agihan peruntukan yang lebih efektif dan perbelanjaan yang optima dapat dilaksanakan.

Insyallah, dengan izin Allah S.W.T penerbitan Buku Statistik Jalan ini akan terus diterbitkan setiap tahun oleh Cawangan Senggara Fasiliti Jalan sebagai buku tahunan kerana rangkaian jalan di negara ini sentiasa berubah sejajar dengan pembangunan fizikal negara ini.

Justeru itu, saya ingin merakamkan setinggi – tinggi penghargaan dan ucapan terima kasih kepada Kementerian, Jabatan dan Agensi yang turut bekerjasama memberi maklumat yang diperlukan dalam menghasilkan Buku Statistik Jalan Edisi 2017 ini.

Sekian, terima kasih.

Ir. Hj. Zulakmal bin Hj. Sufian

Pengarah

Cawangan Senggara Fasiliti Jalan

Ibu Pejabat JKR Malaysia

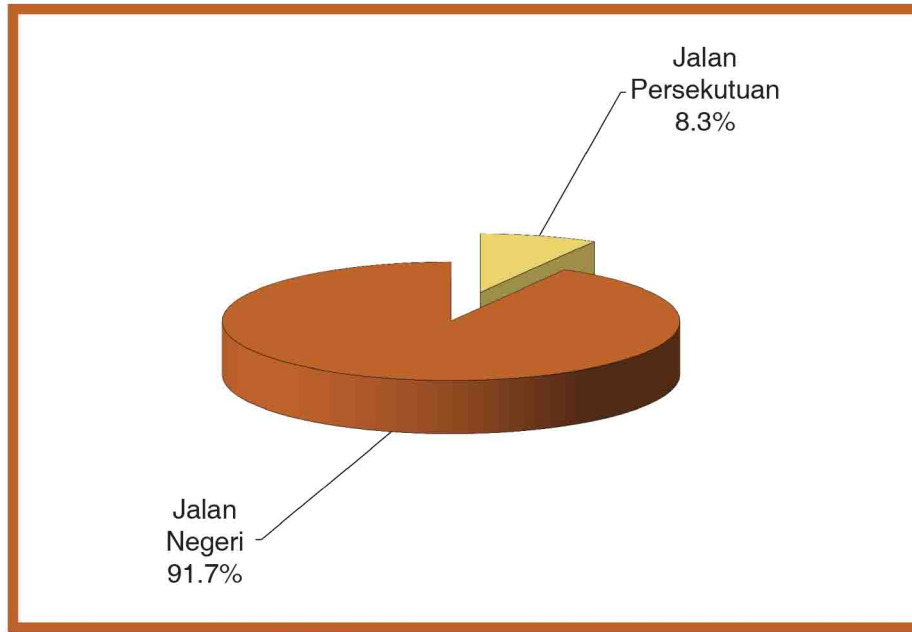


RINGKASAN STATISTIK JALAN RAYA MALAYSIA TAHUN 2016

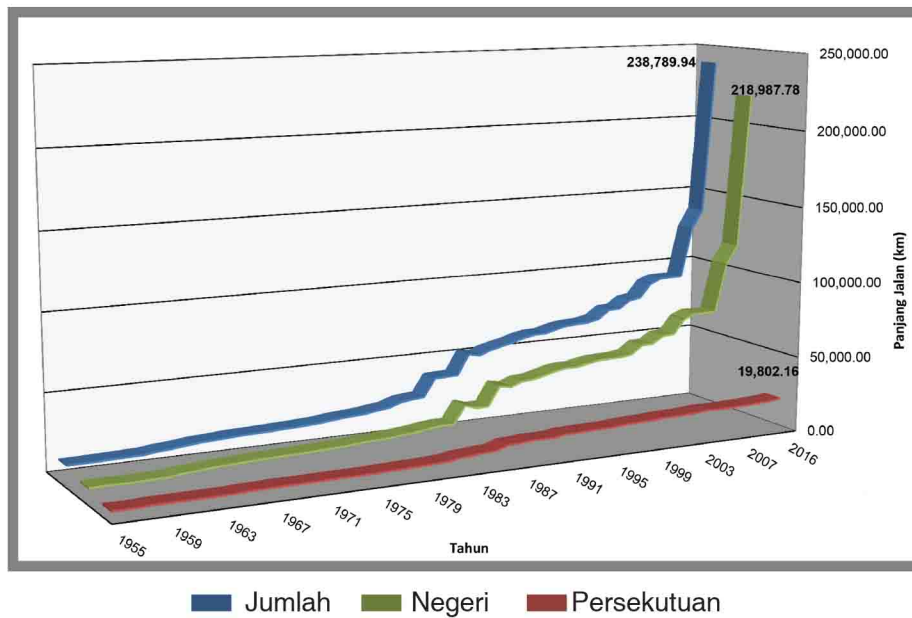
- RAJAH 1** : Peratusan Jalan Persekutuan dan Negeri Tahun 2016
- RAJAH 2** : Jumlah Panjang Jalan Mengikut Tahun
- RAJAH 3** : Peratusan Jalan Persekutuan Mengikut Kategori Tahun 2016
- RAJAH 4** : Panjang Jalan Persekutuan Mengikut Negeri
(tidak termasuk Lebuh raya Bertol) Tahun 2016
- RAJAH 5** : Panjang Jalan Negeri Mengikut Negeri Tahun 2016
- RAJAH 6** : Jumlah Panjang Jalan Persekutuan (tidak termasuk Lebuh raya Bertol)
dan Jalan Negeri Mengikut Negeri Tahun 2016
- RAJAH 7** : Pemberian Peruntukan Jalan Negeri Tahun 2016



RAJAH 1 : PERATUSAN JALAN PERSEKUTUAN DAN NEGERI TAHUN 2016



RAJAH 2 : JUMLAH PANJANG JALAN MENGIKUT TAHUN

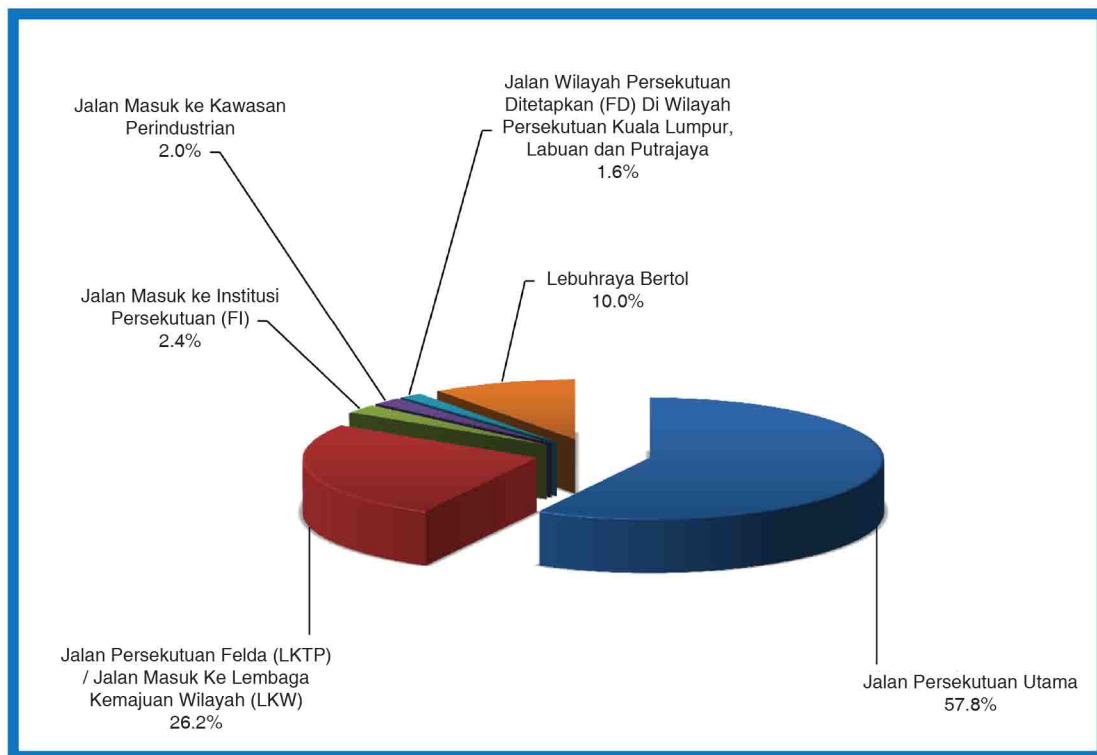




Jalan Persekutuan dibahagikan kepada 7 kategori;

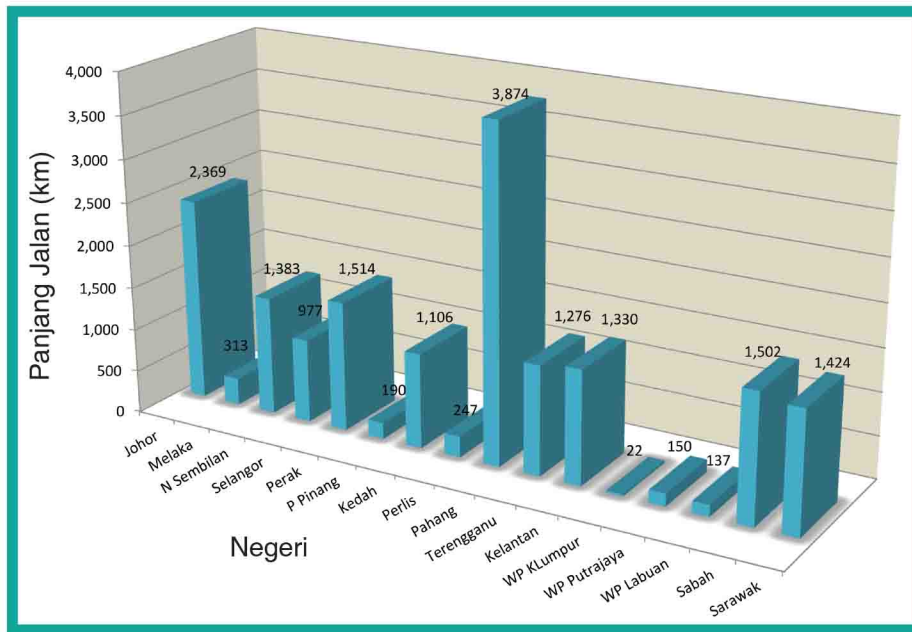
- Jalan Persekutuan Utama.
- Jalan Persekutuan FELDA (LKTP).
- Jalan Masuk ke Institusi Persekutuan (FI).
- Jalan Masuk ke Kawasan Perindustrian.
- Jalan Masuk ke Lembaga Kemajuan Tanah Wilayah (LKW).
- Jalan Wilayah Persekutuan Yang Ditetapkan (FD).
- Lebuhraya Bertol.

RAJAH 3 : PERATUSAN JALAN PERSEKUTUAN MENGIKUT KATEGORI TAHUN 2016

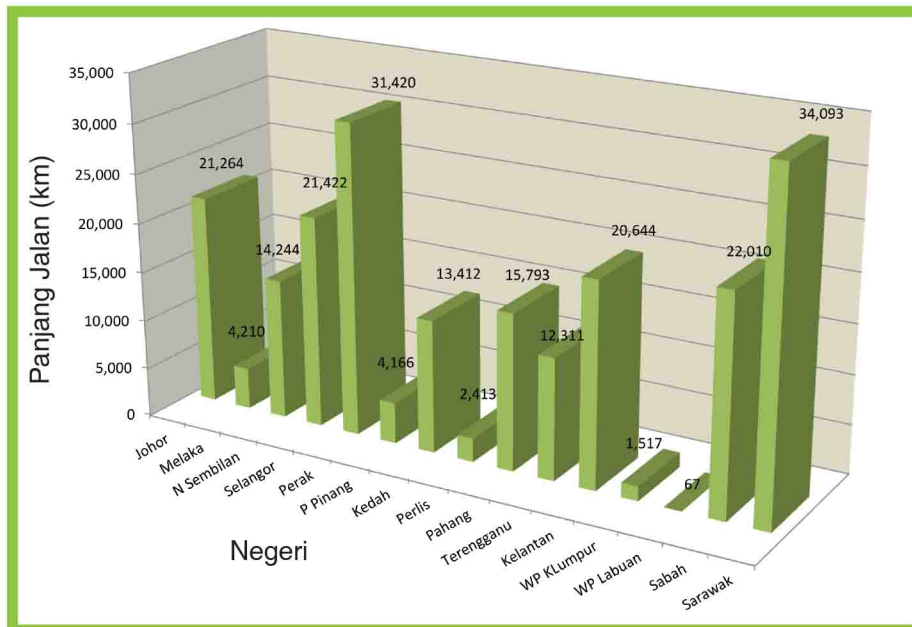


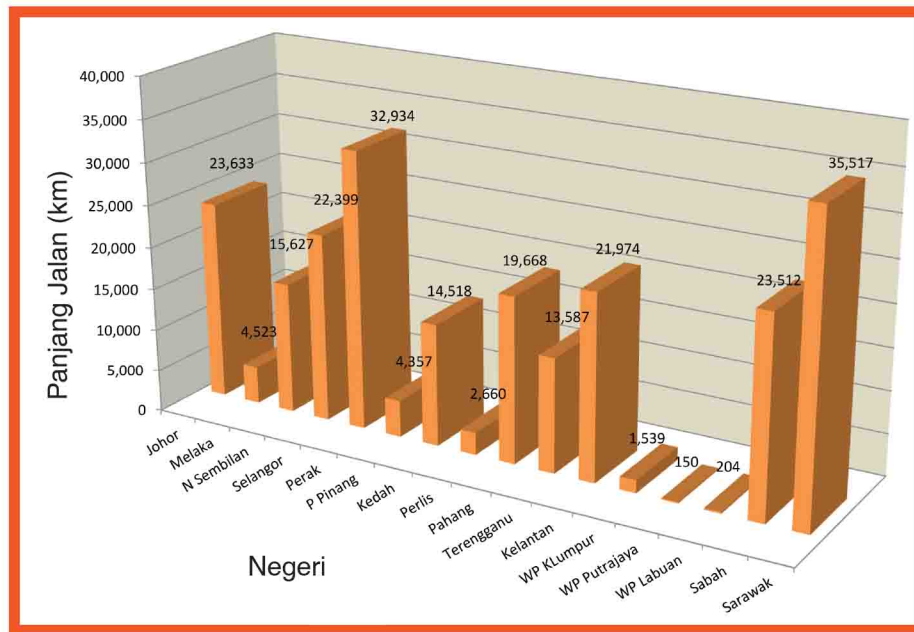


RAJAH 4 : PANJANG JALAN PERSEKUTUAN MENGIKUT NEGERI TAHUN 2016
(TIDAK TERMASUK LEBUHRAYA BERTOL)



RAJAH 5 : PANJANG JALAN NEGERI MENGIKUT NEGERI TAHUN 2016



**RAJAH 6 : JUMLAH JALAN PERSEKUTUAN (TIDAK TERMASUK LEBUHRAYA BERTOL) DAN JALAN NEGERI MENGIKUT NEGERI TAHUN 2016****Jumlah Panjang Jalan Yang Terpanjang mengikut Negeri**

| Kategori Jalan | Negeri | Panjang (km) | Rujukan |
|--|---------|--------------|---------|
| Jalan Persekutuan (tidak termasuk Lebuhraya Bertol) | Pahang | 3,874 | Rajah 4 |
| Jalan Negeri | Sarawak | 34,093 | Rajah 5 |
| Jalan Persekutuan (tidak termasuk Lebuhraya Bertol) dan Jalan Negeri | Sarawak | 35,517 | Rajah 6 |

Jumlah Panjang Jalan Mengikut Jenis Turapan bagi Jalan Persekutuan dan Jalan Negeri

| Jenis Turapan | Panjang (km) | Peratusan (%) |
|---------------------|--------------|---------------|
| Asphalt dan Konkrit | 180,193.95 | 75.5 |
| Kelikir | 41,138.79 | 17.2 |
| Tanah/Laterite | 17,457.20 | 7.3 |



Pada tahun 1976, Kerajaan telah memperuntukkan kewangan khas bagi menjalankan kerja-kerja penyenggaraan bagi semua Jalan Negeri di seluruh negara. Jalan-jalan Negeri diselenggara oleh agensi-agensi yang bertanggungjawab seperti JKR Negeri, Pihak Berkuasa Tempatan (PBT), Jabatan Pengairan dan Saliran dan lain-lain. Kewangan yang diperuntukan bagi menjalankan penyelenggaraan Jalan Negeri di seluruh negara semakin meningkat dari tahun ke tahun. Bagi tahun 2016, peruntukan yang telah diluluskan oleh Kerajaan adalah RM 4,202,276,507.00. (sila rujuk Rajah 7).

RAJAH 7 : PEMBERIAN PERUNTUKAN JALAN NEGERI TAHUN 2016



Jalan Negeri dibahagikan kepada 7 kategori iaitu;

- Jalan Raya Negeri.
- Jalan Raya Bandaran.
- Jalan Kawasan Perumahan Kos Rendah.
- Lorong Belakang.
- Jalan Kampung.
- Jalan Pertanian.
- Jalan Pulau Pelancongan.

Prinsip yang digunakan bagi pengiraan geran jalan-jalan negeri ini adalah berdasarkan kepada jumlah kos pekerja, bahan dan loji yang digunakan bagi setiap aktiviti penyenggaraan jalan mengikut kategori jalan yang memenuhi syarat/kriteria pemberian kelayakan minimum dalam pemberian geran peruntukan seperti berikut:



| Kategori Jalan | Kelayakan minimum |
|---|---|
| Jalan Raya Negeri | <ol style="list-style-type: none">I. Rezab jalan 20.12m (66 kaki)II. Lebar permukaan jalan \geq 4.27m (14 kaki)III. Lebar bahu jalan 1.52m (5 kaki) (Setiap kiri & kanan) |
| Jalan Raya Bandaran | <ol style="list-style-type: none">I. Rezab jalan 20.12m (66 kaki)II. Lebar permukaan jalan \geq 4.27m (14 kaki)III. Lebar bahu jalan 1.52m (5 kaki) (Jumlah lebar kiri & kanan) |
| Jalan Kawasan Perumahan Kos Rendah | <ol style="list-style-type: none">I. Rezab jalan keluar/masuk 20m (66 kaki) dan jalan dalam 9.14m (30 kaki)II. Lebar permukaan jalan keluar/masuk 6.1m (20 kaki) dan jalan dalam \geq 4.27m (14 kaki)III. Lebar bahu jalan 1.52m (5 kaki) (kiri & kanan)IV. Pembinaan jalan yang mengikut Spesifikasi Piawai Kerja Jalan yang terkini pada masa tersebut ditetapkan oleh JKR |
| Lorong Belakang | <ol style="list-style-type: none">I. Terletak di belakang atau tepi bangunan.II. Lebar permukaan jalan \geq 4.27m (14 kaki). |
| Jalan Kampung | <ol style="list-style-type: none">I. Lebar permukaan jalan di antara 2.44-4.27m (8 – 14 kaki)II. Pembinaan jalan yang mengikut Spesifikasi Piawai Kerja Jalan yang terkini pada masa tersebut ditetapkan oleh JKR.III. Dibina di atas tanah rizab jalan/izin lalu dan kebenaran oleh tuan tanah secara bertulis.IV. Jalan kampung di bawah seliaan Pejabat Daerah yang menepati Spesifikasi Piawai Kerja Jalan yang terkini ditetapkan oleh JKR layak untuk didaftarkan. |
| Jalan Pertanian | <ol style="list-style-type: none">I. Lebar permukaan jalan di antara 2.44-4.27m (8 – 14 kaki)II. Merupakan jalan masuk ke kawasan keluar/masuk pertanian atau ladang temakan.III. Pembinaan jalan yang mengikut Spesifikasi Piawai Kerja Jalan yang terkini pada masa tersebut ditetapkan oleh JKR kecuali bagi SRT III.IV. Dibina di atas tanah rizab jalan/izin lalu dan kebenaran oleh tuan tanah secara bertulis |
| Jalan Pulau Pelancongan | <ol style="list-style-type: none">I. Lebar permukaan jalan di antara 2.44-4.27m (8 – 14 kaki)II. Pembinaan jalan yang mengikut Spesifikasi Piawai Kerja Jalan yang terkini pada masa tersebut ditetapkan oleh JKR. |



JADUAL STATISTIK JALAN TAHUN 2016

Jadual 1.1 : Panjang Jalan di Malaysia Mengikut Tahun dan Keadaan Turapan (km) Sehingga 2016.

Jadual 1.2 : Jumlah Panjang Jalan Mengikut Negeri dan Jenis Permukaan (km) Sehingga 2016.

Jadual 1.3 : Jumlah Panjang Jalan Persekutuan Mengikut Tahun dan Kategori (km) Sehingga 2016.

Jadual 1.4 : Jumlah Panjang Jalan Persekutuan Mengikut Negeri, Kategori dan Jenis Permukaan (km) Sehingga 2016.

**Panjang Jalan Di Malaysia Mengikut Tahun Dan Keadaan Turapan (km) Sehingga 2016****JADUAL 1.1**

| AKHIR TAHUN | JALAN PERSEKUTUAN | | | JALAN NEGERI | | | JUMLAH PANJANG | | |
|-------------|-------------------|----------------|------------------|--------------|----------------|-------------------|----------------|----------------|-------------------|
| | BERTURAP | TIDAK BERTURAP | JUMLAH | BERTURAP | TIDAK BERTURAP | JUMLAH | BERTURAP | TIDAK BERTURAP | JUMLAH |
| 1985 | 7,231.30 | 2,299.45 | 9,530.75 | 17,867.06 | 11,472.10 | 29,339.16 | 25,098.36 | 13,771.55 | 38,869.91 |
| 1986 | 8,531.85 | 3,632.26 | 12,164.11 | 22,763.82 | 4,141.55 | 26,905.37 | 31,295.67 | 7,773.81 | 39,069.48 |
| 1987 | 9,994.03 | 2,331.08 | 12,325.11 | 22,972.72 | 4,034.59 | 27,007.31 | 32,966.75 | 6,365.67 | 39,332.42 |
| 1988 | 9,436.96 | 3,729.04 | 13,166.00 | 25,624.24 | 13,799.07 | 39,423.31 | 35,061.20 | 17,528.11 | 52,589.31 |
| 1989 | 10,310.21 | 2,749.96 | 13,060.17 | 24,293.96 | 13,761.15 | 38,055.11 | 34,604.17 | 16,511.11 | 51,115.28 |
| 1990 | 10,330.40 | 2,730.50 | 13,060.90 | 27,448.30 | 13,475.20 | 40,923.50 | 37,778.70 | 16,205.70 | 53,984.40 |
| 1991 | 12,623.10 | 1,639.70 | 14,262.80 | 27,448.20 | 14,026.60 | 41,474.80 | 40,071.30 | 15,666.30 | 55,737.60 |
| 1992 | 12,972.40 | 1,368.90 | 14,341.30 | 29,162.67 | 13,987.69 | 43,150.36 | 42,135.07 | 15,356.59 | 57,491.66 |
| 1993 | 13,589.95 | 960.19 | 14,550.14 | 30,710.20 | 14,497.26 | 45,207.46 | 44,300.15 | 15,457.45 | 59,757.60 |
| 1994 | 13,759.77 | 990.50 | 14,750.27 | 31,743.31 | 14,713.71 | 46,457.02 | 45,503.08 | 15,704.21 | 61,207.29 |
| 1995 | 13,846.57 | 990.50 | 14,837.07 | 31,743.31 | 14,713.71 | 46,457.02 | 45,589.88 | 15,704.21 | 61,294.09 |
| 1996 | 14,423.75 | 961.42 | 15,385.17 | 32,731.64 | 15,266.32 | 47,997.96 | 47,155.39 | 16,227.74 | 63,383.13 |
| 1997 | 14,749.16 | 961.42 | 15,710.58 | 33,920.85 | 15,349.20 | 49,270.05 | 48,670.01 | 16,310.62 | 64,980.63 |
| 1998 | 15,141.98 | 938.91 | 16,080.89 | 34,187.41 | 15,283.33 | 49,470.74 | 49,329.39 | 16,222.24 | 65,551.63 |
| 1999 | 15,350.50 | 855.42 | 16,205.92 | 34,561.22 | 15,110.21 | 49,671.43 | 49,911.72 | 15,965.63 | 65,877.35 |
| 2000 | 15,920.50 | 855.42 | 16,775.92 | 35,845.39 | 14,969.15 | 50,814.54 | 51,765.89 | 15,824.57 | 67,590.46 |
| 2001 | 16,001.08 | 855.42 | 16,856.50 | 41,135.32 | 15,025.76 | 56,161.08 | 57,136.40 | 15,881.18 | 73,017.58 |
| 2002 | 16,128.53 | 855.42 | 16,983.95 | 41,457.35 | 14,961.68 | 56,419.03 | 57,585.88 | 15,817.10 | 73,402.98 |
| 2003 | 16,461.09 | 908.18 | 17,369.27 | 44,285.08 | 16,778.99 | 61,064.07 | 60,746.17 | 17,687.17 | 78,433.34 |
| 2004 | 17,737.86 | 356.99 | 18,094.85 | 43,337.47 | 18,082.85 | 61,420.32 | 61,075.32 | 18,439.84 | 79,515.16 |
| 2005 | 17,451.75 | 313.18 | 17,764.93 | 51,888.69 | 18,860.87 | 70,749.56 | 69,340.44 | 19,174.05 | 88,514.49 |
| 2006 | 17,508.80 | 256.18 | 17,764.98 | 55,272.55 | 18,582.07 | 73,854.62 | 72,781.35 | 18,838.25 | 91,619.60 |
| 2007 | 17,758.99 | 256.18 | 18,015.17 | 55,272.55 | 18,582.07 | 73,854.62 | 73,031.54 | 18,838.25 | 91,869.79 |
| 2008 | 18,146.37 | 10.40 | 18,156.77 | 55,272.58 | 18,582.12 | 73,854.70 | 73,418.95 | 18,592.52 | 92,011.47 |
| 2009 | 18,570.33 | 10.40 | 18,580.73 | 81,432.12 | 24,642.99 | 106,075.12 | 100,002.45 | 24,653.39 | 124,655.85 |
| 2010 | 18,920.07 | 0.00 | 18,920.07 | 92,457.46 | 25,841.96 | 118,299.42 | 111,377.53 | 25,841.96 | 137,219.49 |
| 2011 | 19,216.24 | 0.00 | 19,216.24 | 108,300.72 | 29,650.26 | 137,950.98 | 127,516.96 | 29,650.26 | 157,167.22 |
| 2012 | 19,427.51 | 0.00 | 19,427.51 | 123,584.82 | 39,686.97 | 163,271.79 | 143,012.33 | 39,686.97 | 182,699.30 |
| 2013 | 19,461.79 | 0.00 | 19,461.79 | 138,543.39 | 46,164.95 | 184,708.34 | 158,005.18 | 46,164.95 | 204,170.13 |
| 2014 | 19,717.22 | 0.00 | 19,717.22 | 134,979.44 | 49,094.36 | 184,073.80 | 154,696.66 | 49,094.36 | 203,791.02 |
| 2015 | 19,822.01 | 0.00 | 19,822.01 | 144,213.60 | 52,801.45 | 197,015.04 | 164,035.60 | 52,801.45 | 216,837.05 |
| 2016 | 19,802.16 | 0.00 | 19,802.16 | 160,391.79 | 58,595.99 | 218,987.78 | 180,193.948 | 58,595.99 | 238,789.94 |

Sumber : 1. Perangkaan Jalan Persekutuan mengikut Warta Jalan Persekutuan sehingga 31.12.2016.
 : 2. Perangkaan Jalan Negeri mengikut daftar MARPIS sehingga 31.12.2016.

*Catatan : sebab pengurangan jumlah Jalan Persekutuan.
 : 1. Degazette Jalan Persekutuan



Jumlah Panjang Jalan Mengikut Negeri Dan Jenis Permukaan (km) Sehingga 2016

JADUAL 1.2

| NEGERI | PERSEKUTUAN | | | | NEGERI | | | | JUMLAH | | | JUMLAH BESAR |
|---------------------|------------------|------------------|---------------|------------------|-------------------|------------------|------------------|-------------------|-------------------|------------------|------------------|-------------------|
| | BERTURAP (PAVED) | KELIKIR (GRAVEL) | TANAH (EARTH) | JUMLAH | BERTURAP (PAVED) | KELIKIR (GRAVEL) | TANAH (EARTH) | JUMLAH | BERTURAP (PAVED) | KELIKIR (GRAVEL) | TANAH (EARTH) | |
| Johor | 2,368.68 | 0.00 | 0.00 | 2,368.68 | 19,362.84 | 1,509.28 | 392.18 | 21,264.29 | 21,731.52 | 1,509.28 | 392.18 | 23,632.98 |
| Melaka | 312.77 | 0.00 | 0.00 | 312.77 | 3,855.35 | 253.99 | 100.61 | 4,209.94 | 4,168.12 | 253.99 | 100.61 | 4,522.71 |
| N. Sembilan | 1,382.58 | 0.00 | 0.00 | 1,382.58 | 13,813.01 | 273.16 | 158.27 | 14,244.44 | 15,195.59 | 273.16 | 158.27 | 15,627.02 |
| Selangor | 977.46 | 0.00 | 0.00 | 977.46 | 19,080.53 | 1,382.93 | 958.51 | 21,421.97 | 20,057.99 | 1,382.93 | 958.51 | 22,399.43 |
| Perak | 1,514.06 | 0.00 | 0.00 | 1,514.06 | 17,831.12 | 11,412.12 | 2,176.58 | 31,419.82 | 19,345.18 | 11,412.12 | 2,176.58 | 32,933.88 |
| P. Pinang | 190.25 | 0.00 | 0.00 | 190.25 | 3,054.56 | 1,067.53 | 44.26 | 4,166.34 | 3,244.81 | 1,067.53 | 44.26 | 4,356.59 |
| Kedah | 1,105.55 | 0.00 | 0.00 | 1,105.55 | 11,934.50 | 1,299.35 | 178.59 | 13,412.44 | 13,040.05 | 1,299.35 | 178.59 | 14,517.99 |
| Perlis | 247.20 | 0.00 | 0.00 | 247.20 | 1,726.05 | 473.18 | 213.80 | 2,413.03 | 1,973.24 | 473.18 | 213.80 | 2,660.22 |
| Pahang | 3,874.40 | 0.00 | 0.00 | 3,874.40 | 12,921.46 | 2,469.63 | 402.36 | 15,793.45 | 16,795.86 | 2,469.63 | 402.36 | 19,667.85 |
| Terengganu | 1,275.71 | 0.00 | 0.00 | 1,275.71 | 9,517.45 | 1,903.06 | 890.82 | 12,311.34 | 10,793.16 | 1,903.06 | 890.82 | 13,587.05 |
| Kelantan | 1,330.37 | 0.00 | 0.00 | 1,330.37 | 16,447.13 | 2,766.20 | 1,430.80 | 20,644.13 | 17,777.49 | 2,766.20 | 1,430.80 | 21,974.49 |
| W.P. KLumpur | 22.45 | 0.00 | 0.00 | 22.45 | 1,497.92 | 19.08 | 0.00 | 1,517.01 | 1,520.38 | 19.08 | 0.00 | 1,539.46 |
| W.P. Putrajaya | 149.59 | 0.00 | 0.00 | 149.59 | 0.00 | 0.00 | 0.00 | 0.00 | 149.59 | 0.00 | 0.00 | 149.59 |
| Jumlah kecil | 14,751.06 | 0.00 | 0.00 | 14,751.06 | 131,041.91 | 24,829.51 | 6,946.77 | 162,818.19 | 145,792.97 | 24,829.51 | 6,946.77 | 177,569.25 |
| Sabah | 1,501.84 | 0.00 | 0.00 | 1,501.84 | 10,250.41 | 10,340.22 | 1,419.16 | 22,009.79 | 11,752.25 | 10,340.22 | 1,419.16 | 23,511.63 |
| Sarawak | 1,423.79 | 0.00 | 0.00 | 1,423.79 | 19,032.41 | 5,969.06 | 9,091.27 | 34,092.74 | 20,456.20 | 5,969.06 | 9,091.27 | 35,516.53 |
| W.P. Labuan | 137.26 | 0.00 | 0.00 | 137.26 | 67.06 | 0.00 | 0.00 | 67.06 | 204.32 | 0.00 | 0.00 | 204.32 |
| Jumlah kecil | 3,062.89 | 0.00 | 0.00 | 3,062.89 | 29,349.88 | 16,309.28 | 10,510.43 | 56,169.59 | 32,412.77 | 16,309.28 | 10,510.43 | 59,232.48 |
| Lebuhraya Bertol | 1,988.21 | 0.00 | 0.00 | 1,988.21 | 0.00 | 0.00 | 0.00 | 0.00 | 1,988.21 | 0.00 | 0.00 | 1,988.21 |
| JUMLAH | 19,802.16 | 0.00 | 0.00 | 19,802.16 | 160,391.79 | 41,138.79 | 17,457.20 | 218,987.78 | 180,193.96 | 41,138.79 | 17,457.20 | 238,789.94 |

Sumber : 1. Perangkaan Jalan Persekutuan mengikut Warta Jalan Persekutuan sehingga 31.12.2016
 : 2. Perangkaan Jalan Negeri mengikut daftar MARRIS sehingga 31.12.2016
 : 3. Jalan W.P Putrajaya adalah di bawah kuasa Perbadanan Putrajaya
 : 4. Jalan Persekutuan Lebuhraya adalah dibawah bidang kuasa Lembaga Lebuhraya Malaysia.



Jumlah Panjang Jalan Persekutuan Mengikut Tahun Dan Kategori (Km) Sehingga 2016.

JADUAL 1.3

| TAHUN | JALAN PERSEKUTUAN UTAMA | JALAN PERSEKUTUAN FELDA (LKTP) / JALAN MASUK KE LEMBAGA KEMAJUAN WILAYAH (LKW) | JALAN MASUK KE INSTITUSI PERSEKUTUAN (FI) | JALAN MASUK KE KAWASAN PERINDUSTRIAN | JALAN PERSEKUTUAN DITETAPKAN (FD) DI WILAYAH PERSEKUTUAN KUALA LUMPUR, LABUAN DAN PUTRAJAYA ** | LEBUHRAYA BERTOL | JUMLAH |
|-------|-------------------------|--|---|--------------------------------------|--|------------------|------------------|
| 1992 | 8,665.10 | 4,583.00 | 420.70 | 0.00 | 98.20 | 574.50 | 14,341.50 |
| 1993 | 8,686.51 | 4,582.95 | 408.81 | 0.00 | 98.20 | 773.67 | 14,550.14 |
| 1994 | 8,686.05 | 4,625.84 | 412.89 | 0.00 | 98.20 | 927.27 | 14,750.25 |
| 1995 | 8,772.90 | 4,625.84 | 412.89 | 0.00 | 98.20 | 927.27 | 14,837.10 |
| 1996 | 8,749.41 | 4,868.07 | 387.36 | 292.85 | 98.20 | 989.28 | 15,385.17 |
| 1997 | 8,930.93 | 4,868.07 | 387.36 | 292.85 | 103.53 | 1,127.84 | 15,710.58 |
| 1998 | 9,233.57 | 4,769.05 | 616.12 | 165.92 | 106.43 | 1,189.80 | 16,080.89 |
| 1999 | 9,232.15 | 5,011.93 | 376.62 | 287.05 | 106.43 | 1,191.74 | 16,205.92 |
| 2000 | 9,825.44 | 4,979.67 | 371.69 | 292.95 | 106.43 | 1,199.74 | 16,775.92 |
| 2001 | 9,902.22 | 4,979.67 | 375.49 | 292.95 | 106.43 | 1,199.74 | 16,856.50 |
| 2002 | 9,951.59 | 5,019.65 | 375.49 | 292.95 | 106.43 | 1,237.84 | 16,983.95 |
| 2003 | 10,225.85 | 5,050.95 | 385.49 | 367.15 | 106.43 | 1,233.40 | 17,369.27 |
| 2004 | 10,331.16 | 5,059.35 | 410.11 | 367.15 | 106.43 | 1,820.65 | 18,094.85 |
| 2005 | 10,332.86 | 5,059.35 | 410.11 | 367.15 | 106.43 | 1,489.03 | 17,764.93 |
| 2006 | 10,332.86 | 5,059.35 | 410.11 | 367.15 | 106.43 | 1,489.08 | 17,764.98 |
| 2007 | 10,421.66 | 5,145.79 | 431.69 | 378.55 | 120.65 | 1,539.28 | 18,037.62 |
| 2008 | 10,453.47 | 5,147.79 | 431.69 | 378.55 | 200.99 | 1,544.28 | 18,156.77 |
| 2009 | 10,781.45 | 5,147.79 | 437.29 | 378.55 | 200.99 | 1,634.66 | 18,580.73 |
| 2010 | 11,082.15 | 5,147.79 | 437.29 | 385.39 | 200.99 | 1,666.46 | 18,920.07 |
| 2011 | 11,236.54 | 5,147.79 | 437.29 | 385.39 | 267.68 | 1,741.86 | 19,216.55 |
| 2012 | 11,330.27 | 5,147.79 | 473.55 | 385.39 | 273.40 | 1,817.11 | 19,427.51 |
| 2013 | 11,347.62 | 5,147.79 | 473.55 | 385.39 | 270.24 | 1,837.20 | 19,461.79 |
| 2014 | 11,390.40 | 5,195.20 | 479.15 | 385.39 | 270.24 | 1,996.85 | 19,717.22 |
| 2015 | 11,429.03 | 5,195.20 | 479.36 | 387.71 | 309.30 | 2,021.41 | 19,822.01 |
| 2016 | 11,449.58 | 5,195.20 | 472.16 | 387.71 | 309.30 | 1,988.21 | 19,802.16 |

- Catatan : 1. Jalan Masuk Ke Kawasan Perindustrian mula diwartakan pada tahun 1996
 2. Jalan Masuk Ke Lembaga Kemajuan Wilayah mula diwartakan pada tahun 2000
 3. ** Jumlah panjang yang dinyatakan sebelum tahun 2007 adalah untuk Wilayah Persekutuan Labuan sahaja.
 4. Jalan W.P Putrajaya adalah di bawah kuasa Perbadanan Putrajaya

**Jumlah Panjang Jalan Persekutuan Mengikut Negeri, Kategori Dan Jenis Permukaan (km) Sehingga 2016****JADUAL 1.4**

| NEGERI | KATEGORI | JENIS JALAN | | | JUMLAH (km) | JUMLAH DIWARTAKAN |
|------------------|---------------------|------------------|--------------|--------------|------------------|-------------------|
| | | BERTURAP (km) | KELIKIR (km) | TANAH (km) | | |
| JOHOR | UTAMA | 1,320.14 | 0.00 | 0.00 | 1,320.14 | 2,368.68 |
| | LKTP | 1,002.65 | 0.00 | 0.00 | 1,002.65 | |
| | PERINDUSTRIAN FI | 7.43 38.46 | 0.00 0.00 | 0.00 0.00 | 7.43 38.46 | |
| MELAKA | UTAMA | 278.39 | 0.00 | 0.00 | 278.39 | 312.77 |
| | LKTP | 30.44 | 0.00 | 0.00 | 30.44 | |
| | PERINDUSTRIAN FI | 0.00 3.94 | 0.00 0.00 | 0.00 0.00 | 0.00 3.94 | |
| N.SEMBILAN | UTAMA | 587.87 | 0.00 | 0.00 | 587.87 | 1,382.58 |
| | LKTP | 734.95 | 0.00 | 0.00 | 734.95 | |
| | PERINDUSTRIAN FI | 11.60 48.16 | 0.00 0.00 | 0.00 0.00 | 11.60 48.16 | |
| SELANGOR | UTAMA | 689.75 | 0.00 | 0.00 | 689.75 | 977.46 |
| | LKTP | 128.46 | 0.00 | 0.00 | 128.46 | |
| | PERINDUSTRIAN FI | 137.57 21.69 | 0.00 0.00 | 0.00 0.00 | 137.57 21.69 | |
| PERAK | UTAMA | 1,219.30 | 0.00 | 0.00 | 1,219.30 | 1,514.06 |
| | LKTP | 226.77 | 0.00 | 0.00 | 226.77 | |
| | PERINDUSTRIAN FI | 48.35 19.64 | 0.00 0.00 | 0.00 0.00 | 48.35 19.64 | |
| P.PINANG | UTAMA | 149.35 | 0.00 | 0.00 | 149.35 | 190.25 |
| | LKTP | 0.00 | 0.00 | 0.00 | 0.00 | |
| | PERINDUSTRIAN FI | 22.09 18.81 | 0.00 0.00 | 0.00 0.00 | 22.09 18.81 | |
| KEDAH | UTAMA | 882.51 | 0.00 | 0.00 | 882.51 | 1,105.55 |
| | LKTP | 130.21 | 0.00 | 0.00 | 130.21 | |
| | PERINDUSTRIAN FI | 16.79 76.04 | 0.00 0.00 | 0.00 0.00 | 16.79 76.04 | |
| PERLIS | UTAMA | 165.72 | 0.00 | 0.00 | 165.72 | 247.20 |
| | LKTP | 49.09 | 0.00 | 0.00 | 49.09 | |
| | PERINDUSTRIAN FI | 3.15 29.24 | 0.00 0.00 | 0.00 0.00 | 3.15 29.24 | |
| PAHANG | UTAMA | 1,799.79 | 0.00 | 0.00 | 1,799.79 | 3,874.40 |
| | LKTP/LKW | 1,998.51 | 0.00 | 0.00 | 1,998.51 | |
| | PERINDUSTRIAN FI | 28.10 48.00 | 0.00 0.00 | 0.00 0.00 | 28.10 48.00 | |
| TERENGGANU | UTAMA | 815.47 | 0.00 | 0.00 | 815.47 | 1,275.71 |
| | LKTP/LKW | 343.14 | 0.00 | 0.00 | 343.14 | |
| | PERINDUSTRIAN FI | 103.80 13.30 | 0.00 0.00 | 0.00 0.00 | 103.80 13.30 | |
| KELANTAN | UTAMA | 992.49 | 0.00 | 0.00 | 992.49 | 1,330.37 |
| | LKTP/LKW | 317.59 | 0.00 | 0.00 | 317.59 | |
| | PERINDUSTRIAN FI | 8.83 11.46 | 0.00 0.00 | 0.00 0.00 | 8.83 11.46 | |
| SABAH | UTAMA | 1,221.62 | 0.00 | 0.00 | 1,221.62 | 1,501.84 |
| | LKTP | 233.39 | 0.00 | 0.00 | 233.39 | |
| | PERINDUSTRIAN FI | 0.00 46.83 | 0.00 0.00 | 0.00 0.00 | 0.00 46.83 | |
| SARAWAK | UTAMA | 1,327.20 | 0.00 | 0.00 | 1,327.20 | 1,423.79 |
| | LKTP | 0.00 | 0.00 | 0.00 | 0.00 | |
| | PERINDUSTRIAN FI | 0.00 96.59 | 0.00 0.00 | 0.00 0.00 | 0.00 96.59 | |
| WP KUALA LUMPUR | FD | 22.45 | 0.00 | 0.00 | 22.45 | 22.45 |
| WP LABUAN | FD | 137.26 | 0.00 | 0.00 | 137.26 | 137.26 |
| WP PUTRAJAYA | - | 149.59 | 0.00 | 0.00 | 149.59 | 149.59 |
| LEBUHRAYA BERTOL | TOL | 1,988.21 | 0.00 | 0.00 | 1,988.21 | 1,988.21 |
| JUMLAH | | 19,802.16 | 0.00 | 0.00 | 19,802.16 | 19,802.16 |

Catatan :1. Jalan W.P Putrajaya adalah di bawah kuasa Perbadanan Putrajaya.



DAFTAR JALAN PERSEKUTUAN TAHUN 2016

- Jadual 2.1** : Daftar Jalan Persekutuan/ Lebuhraya Bertol Mengikut No. Lalan Sehingga 2016
- Jadual 2.2** : Daftar Jalan Persekutuan Utama Mengikut Negeri dan Lebuhraya Bertol Sehingga 2016
- Jadual 2.3** : Daftar Jalan Persekutuan Felda (LKTP) Sehingga 2016
- Jadual 2.4** : Daftar Jalan Masuk Ke Institusi Persekutuan (FI) Sehingga 2016
- Jadual 2.5** : Daftar Jalan Masuk Ke Kawasan Perindustrian Sehingga 2016
- Jadual 2.6** : Daftar Jalan Masuk Ke Lembaga Kemajuan Wilayah (LKW) Sehingga 2016
- Jadual 2.7** : Daftar Jalan Wilayah Persekutuan Yang Ditetapkan (FD) Di Wilayah Persekutuan Kuala Lumpur, Labuan dan Putrajaya Sehingga 2016
- Jadual 2.8** : Maklumat Panjang Lorong Motosikal

**Daftar Jalan Persekutuan / Lebuhraya Bertol Mengikut
No. Laluan Sehingga 2016****JADUAL 2.1**

| NO. LALUAN | KETERANGAN RINGKAS LALUAN | PANJANG JALAN (km) | NEGERI | NO. WARTA /TAHUN |
|--------------------------------|---|--------------------|--------------|-------------------|
| JALAN PERSEKUTUAN UTAMA | | | | |
| 1 | Sempadan Antarabangsa Malaysia/Singapura - Tambak Johor - Senai | 28.29 | Johor | P.U. (A) 35/2004 |
| 1 | Jalan Senai - Gemas | 187.52 | Johor | P.U. (A) 35/2004 |
| 1 | Jalan Seremban - Gemas | 101.55 | N.Sembilan | P.U. (A) 401/1989 |
| 1 | Jalan Seremban - Kuala Lumpur (Jalan Lama) | 23.83 | N.Sembilan | P.U. (A) 401/1989 |
| 1 | Jalan Kuala Lumpur - Seremban | 30.93 | Selangor | P.U. (A) 188/2001 |
| 1 | Jalan Kuala Lumpur - Tanjung Malim | 65.91 | Selangor | P.U. (A) 188/2001 |
| 1 | Jalan Ipoh - Tanjung Malim | 123.07 | Perak | P.U. (A) 322/2003 |
| 1 | Jalan Pintas Tasek, Ipoh | 10.30 | Perak | P.U. (A) 322/2003 |
| 1 | Jalan Ipoh - Jalan Butterworth | 116.97 | Perak | P.U. (A) 322/2003 |
| 1 | Jalan Butterworth - Ipoh | 38.76 | Pulau Pinang | P.U. (A) 401/1989 |
| 1 | Jalan Butterworth - Sungai Petani | 23.20 | Pulau Pinang | P.U. (A) 401/1989 |
| 1 | Jalan Alor Setar - Butterworth | 72.21 | Kedah | P.U. (A) 401/1989 |
| 1 | Jalan Alor Setar - Jitra | 24.00 | Kedah | P.U. (A) 401/1989 |
| 1 | Jalan Paya Kemuning (Jitra) - Bukit Kayu Hitam | 24.31 | Kedah | P.U. (A) 401/1989 |
| 1 | Jalan Kota Kinabalu - Kudat | 190.71 | Sabah | P.U. (A) 366/1996 |
| 1 | Jalan Kota Kinabalu - Sindumin | 160.21 | Sabah | P.U. (A) 366/1996 |
| 1 | Jalan Sematan - Lundu - Batu Kawa - Kuching | 102.10 | Sarawak | P.U. (A) 551/1996 |
| 1 | Jalan Kuching - Sibiu | 429.50 | Sarawak | P.U. (A) 551/1996 |
| 1 | Jalan Sibiu - Bintulu | 190.90 | Sarawak | P.U. (A) 551/1996 |
| 1 | Jalan Bintulu - Miri | 203.00 | Sarawak | P.U. (A) 551/1996 |
| 1 | Jalan Miri - Lutong - Kuala Baram - Sempadan Brunei | 35.20 | Sarawak | P.U. (A) 551/1996 |
| 1 | Jalan Sempadan Brunei - Limbang | 43.00 | Sarawak | P.U. (A) 551/1996 |
| 1 | Jalan Limbang - Pandaruan | 14.00 | Sarawak | P.U. (A) 551/1996 |
| 1 | Jalan Temburong - Lawas | 24.90 | Sarawak | P.U. (A) 551/1996 |
| 1 | Jalan Lawas - Merapok - Sindumin | 34.50 | Sarawak | P.U. (A) 551/1996 |
| 2 | Lebuhraya Persekutuan (Jalan Kuala Lumpur - Pelabuhan Klang) termasuk jalan sikal | 34.59 | Selangor | P.U. (A) 188/2001 |
| 2 | Jalan Kuala Lumpur - Kuantan | 180.45 | Pahang | P.U. (A) 182/2011 |
| 2 | Jalan Kuala Lumpur - Pelabuhan Kuantan | 20.64 | Pahang | P.U. (A) 401/1989 |
| 3 | Jalan Johor Bahru - Endau | 168.46 | Johor | P.U. (A) 35/2004 |
| 3 | Jalan Kuantan - Cukai | 60.72 | Pahang | P.U. (A) 401/1989 |
| 3 | Jalan Kuantan - Endau | 149.80 | Pahang | P.U. (A) 207/1995 |
| 3 | Jalan Kuala Terengganu - Kuantan | 155.77 | Terengganu | P.U. (A) 401/1989 |
| 3 | Jalan Kuala Terengganu - Kota Bharu | 115.79 | Terengganu | P.U. (A) 401/1989 |
| 3 | Jalan Kota Bharu - Rantau Panjang | 39.60 | Kelantan | P.U. (A) 401/1989 |
| 3 | Jalan Kota Bharu - Kuala Terengganu | 50.66 | Kelantan | P.U. (A) 401/1989 |

Catatan: Untuk maklumat, sekiranya pihak tuan memerlukan salinan warta yang disiarkan pada tahun 2010 sehingga sekarang, maklumat tersebut boleh diperolehi melalui rangkaian web seperti berikut: <http://www.federalgazette.agc.gov.my/>

**JADUAL 2.1**

| NO. LALUAN | KETERANGAN RINGKAS LALUAN | PANJANG JALAN (km) | NEGERI | NO. WARTA TAHUN |
|--------------------------------|--|--------------------|--------------|-------------------|
| JALAN PERSEKUTUAN UTAMA | | | | |
| 4 | Jalan Baling - Gerik - Jeli (Lebuhraya Timur - Barat) | 114.66 | Perak | P.U. (A) 432/2010 |
| 4 | Jalan Pasir Puteh - Machang | 24.65 | Kelantan | P.U. (A) 401/1989 |
| 4 | Jalan Machang - Jeli | 60.85 | Kelantan | P.U. (A) 401/1989 |
| 4 | Jalan Gerik - Jeli (Lebuhraya Timur Barat) | 30.45 | Kelantan | P.U. (A) 401/1989 |
| 4 | Jalan Gerik - Kupang - Lunas | 61.78 | Kedah | P.U. (A) 164/2011 |
| 5 | Jalan Kampung Kayan - Teluk Intan | 24.50 | Perak | P.U. (A) 322/2003 |
| 5 | Jalan Jelapang - Ipoh - Ayer Tawar | 58.60 | Perak | P.U.(A) 267/2015 |
| 5 | Jalan Tun Dr. Lim Keng Yaik | 5.50 | Perak | P.U.(A) 267/2015 |
| 5 | Jalan Sungai Wangi - Kampung Kayan | 36.40 | Perak | P.U.(A) 267/2015 |
| 5 | Jalan Teluk Intan- Sabak Bernam | 21.72 | Perak | P.U. (A) 322/2003 |
| 5 | Jalan Klang - Sepang | 88.50 | Selangor | P.U. (A) 188/2001 |
| 5 | Jalan Klang - Sabak Bernam | 112.87 | Selangor | P.U. (A) 188/2001 |
| 5 | Jalan Sepang - Port Dickson | 17.76 | N. Sembilan | P.U. (A) 401/1989 |
| 5 | Jalan Port Dickson - Lubok Cina | 49.70 | N. Sembilan | P.U. (A) 401/1989 |
| 5 | Jalan Melaka - Muar | 29.27 | Melaka | P.U. (A) 321/2003 |
| 5 | Jalan Melaka - Masjid Tanah - Lubok Cina | 40.44 | Melaka | P.U. (A) 321/2003 |
| 5 | Jalan Johor Bahru - Pontian - Batu Pahat - Muar - Melaka | 182.53 | Johor | P.U. (A) 35/2004 |
| 6 | Jalan Mengellilingi Pulau Pinang | 62.33 | Pulau Pinang | P.U. (A) 401/1989 |
| 7 | Kangar - Padang Besar | 38.15 | Perlis | P.U. (A) 401/1989 |
| 7 | Jalan Kangar - Alor Setar | 17.33 | Perlis | P.U. (A) 401/1989 |
| 7 | Jalan Alor Setar - Kangar | 26.37 | Kedah | P.U. (A) 401/1989 |
| 8 | Jalan Bentong - Gua Musang | 198.50 | Pahang | P.U. (A) 129/2004 |
| 8 | Jalan Kota Bharu - Gua Musang | 204.20 | Kelantan | P.U. (A) 401/1989 |
| 9 | Jalan Tampin - Kuala Pilah - Manchis | 95.16 | N.Sembilan | P.U. (A) 401/1989 |
| 9 | Jalan Karak - Manchis | 43.03 | Pahang | P.U. (A) 401/1989 |
| 10 | Jalan Gemas - Rompin - Ayer Hitam - Kemayan | 70.57 | N.Sembilan | P.U. (A) 401/1989 |
| 10 | Jalan Temerloh - Kemayan | 51.64 | Pahang | P.U. (A) 401/1989 |
| 11 | Lebuhraya Bahau - Keratong | 26.51 | N.Sembilan | P.U. (A) 401/1989 |
| 11 | Jalan Juasseh - Bahau | 13.69 | N.Sembilan | P.U. (A) 401/1989 |
| 11 | Lebuhraya Bahau - Keratong | 34.82 | Pahang | P.U. (A) 401/1989 |
| 12 | Jalan Segamat - Kuantan (Lebuhraya Tun Razak) | 19.58 | Johor | P.U. (A) 35/2004 |
| 12 | Lebuhraya Kuantan - Segamat (Lebuhraya Tun Razak) | 127.22 | Pahang | P.U. (A) 401/1989 |
| 13 | Jalan Sandakan - Tawau | 267.69 | Sabah | P.U. (A) 366/1996 |
| 14 | Lebuhraya Jerangau - Jabor | 2.93 | Pahang | P.U. (A) 401/1989 |
| 14 | Jalan Kuala Terengganu - Bukit Besi | 69.59 | Terengganu | P.U. (A) 401/1989 |
| 14 | Jalan Jerangau - Jabor | 107.11 | Terengganu | P.U. (A) 401/1989 |
| 15 | Jalan Subang - Sungai Buloh | 21.82 | Selangor | P.U. (A) 113/2010 |
| 16 | Jalan Lapangan Terbang Sultan Ismail | 4.82 | Johor | P.U. (A) 35/2004 |
| 17 | Jalan Pelabuhan Pasir Gudang | 29.80 | Johor | P.U. (A) 53/2014 |
| 18 | Jalan Setiawan - Lumut | 11.52 | Perak | P.U. (A) 322/2003 |

Catatan: Untuk makluman, sekiranya pihak tuan memerlukan salinan warta yang disiarkan pada tahun 2010 sehingga sekarang, maklumat tersebut boleh diperolehi melalui rangkaian web seperti berikut: <http://www.federalgazette.agc.gov.my/>

**JADUAL 2.1**

| NO. LALUAN | KETERANGAN RINGKAS LALUAN | PANJANG JALAN (km) | NEGERI | NO. WARTA TAHUN |
|--------------------------------|---|--------------------|------------|-------------------|
| JALAN PERSEKUTUAN UTAMA | | | | |
| 19 | Lebuhraya AMJ | 68.50 | Melaka | P.U. (A) 68/2010 |
| 19 | Lebuhraya AMJ | 0.40 | Johor | P.U. (A) 68/2010 |
| 20 | Jalan Pintar Selat Klang Utara (Persiaran Sultan Hishamuddin) | 8.00 | Selangor | P.U. (A) 193/2002 |
| 21 | Jalan Serian - Tebedu - Sempadan Indonesia | 35.20 | Sarawak | P.U. (A) 551/1996 |
| 22 | Jalan Kota Kinabalu - Sandakan | 310.83 | Sabah | P.U. (A) 366/1996 |
| 23 | Jalan Muar - Segamat | 76.27 | Johor | P.U. (A) 35/2004 |
| 24 | Jalan Muar - Yong Peng | 65.31 | Johor | P.U. (A) 35/2004 |
| 25 | Jalan Utama Batang Ai | 38.10 | Sarawak | P.U. (A) 551/1996 |
| 26 | Lebuhraya KLIA | 5.50 | Selangor | P.U. (A) 188/2001 |
| 27 | Jalan Pekeliling (KLIA) | 20.00 | Selangor | P.U. (A) 188/2001 |
| 28 | Jalan Ipoh - Jalan Pintar Batu Caves - Persimpangan Bertingkat KL - Karak - Taman Melati | 7.84 | Selangor | P.U. (A) 83/2004 |
| 28 | Jalan Taman Melati - Genting Klang - Jambatan Sg. Ampang | 6.50 | Selangor | P.U. (A) 83/2004 |
| 28 | Jambatan Sg. Ampang - Jalan Jujur - Jambatan Sg. Kerayong | 4.14 | Selangor | P.U. (A) 83/2004 |
| 28 | Jalan Selayang - Kepong/Persimpangan Sri Damansara | 1.58 | Selangor | P.U. (A) 83/2004 |
| 29 | Lebuhraya Damansara Puchong - Putrajaya dan Cyberjaya | 9.86 | Selangor | P.U. (A) 340/2002 |
| 29 | Lebuhraya Damansara Puchong - Putrajaya dan Cyberjaya | 11.40 | Selangor | P.U. (A) 228/2009 |
| 31 | Jalan Banting - Semenyih | 45.80 | Selangor | P.U. (A) 228/2009 |
| 32 | Jalan Labohan Dagang - Nilai | 20.00 | Selangor | P.U. (A) 228/2009 |
| 32 | Jalan Nilai-KLIA | 6.00 | N.Sembilan | P.U. (A) 69/2010 |
| 33 | Jalan Sungai Udang-Ayer Keroh | 23.10 | Melaka | P.U. (A) 407/2009 |
| 34 | Jalan Central Spine | 13.20 | Pahang | P.U. (A) 262/2014 |
| 34 | Jalan Central Spine | 11.90 | Pahang | P.U.(A) 156/2015 |
| 34 | Jalan Central Spine | 12.40 | Pahang | P.U.(A) 156/2015 |
| 34 | Jalan Central Spine | 3.91 | Pahang | P.U.(A) 307/2016 |
| 35 | Jalan Permas Jaya- Pasir Gudang | 13.40 | Johor | P.U. (A) 53/2014 |
| 50 | Jalan Batu Pahat - Ayer Hitam - Jemaluang | 135.28 | Johor | P.U. (A) 35/2004 |
| 51 | Jalan Seremban - Kuala Pilah | 36.26 | N.Sembilan | P.U. (A) 364/2011 |
| 52 | Lebuhraya Sultan Iskandar | 14.50 | Johor | P.U. (A) 289/2012 |
| 53 | Jalan Seremban - Port Dickson | 33.24 | N.Sembilan | P.U. (A) 401/1989 |
| 54 | Jalan Kepong - Kuala Selangor | 45.60 | Selangor | P.U. (A) 188/2001 |
| 55 | Jalan Kuala Kubu Baru - Gap | 32.45 | Selangor | P.U. (A) 188/2001 |
| 55 | Jalan Teranum - Gap | 20.76 | Pahang | P.U. (A) 401/1989 |
| 56 | Jalan Gap - Bukit Fraser | 7.72 | Pahang | P.U. (A) 401/1989 |
| 57 | Jalan Kota Bharu - Pengkalan Chepa | 9.75 | Kelantan | P.U. (A) 401/1989 |
| 58 | Jalan Bidor - Teluk Intan | 49.03 | Perak | P.U. (A) 322/2003 |
| 59 | Jalan Tapah - Cameron Highlands | 44.96 | Perak | P.U. (A) 322/2003 |
| 59 | Jalan Tapah - Cameron Highlands | 19.61 | Pahang | P.U. (A) 401/1989 |
| 59 | Jalan Berinchang - Blue Valley, Cameron Highlands | 25.28 | Pahang | P.U. (A) 180/2001 |
| 60 | Jalan Changkat Jering - Sri Manjung - Kampung Koh | 87.10 | Perak | P.U. (A) 322/2003 |
| 61 | Jalan Alor Gajah - Tampin | 14.08 | Melaka | P.U. (A) 321/2003 |

Catatan: Untuk maklumat, sekiranya pihak tuan memerlukan salinan warta yang disiarkan pada tahun 2010 sehingga sekarang, maklumat tersebut boleh diperolehi melalui rangkaian web seperti berikut: <http://www.federalgazette.agc.gov.my/>

**JADUAL 2.1**

| NO. LALUAN | KETERANGAN RINGKAS LALUAN | PANJANG JALAN (km) | NEGERI | NO. WARTA TAHUN |
|--------------------------------|--|--------------------|------------|-------------------|
| JALAN PERSEKUTUAN UTAMA | | | | |
| 62 | Jalan Bukit Tajau - Bandar Pusat Jengka | 37.80 | Pahang | P.U. (A) 401/1989 |
| 63 | Jalan Leban Chondong - Bukit Ibam | 72.83 | Pahang | P.U. (A) 401/1989 |
| 64 | Jalan Maran - Jerantut - Benta | 147.81 | Pahang | P.U. (A) 401/1989 |
| 65 | Jalan Masuk ke Lapangan Terbang Sultan Mahmud | 4.83 | Terengganu | P.U. (A) 401/1989 |
| 65 | Jalan Sultan Mizan | 6.40 | Terengganu | P.U. (A) 65/2010 |
| 66 | Jalan Dabong - Jeli | 53.60 | Kelantan | P.U. (A) 401/1989 |
| 66 | Jalan Sungai Sam - Dabong | 63.00 | Kelantan | P.U. (A) 73/2004 |
| 67 | Jalan Sungai Petani - Baling | 56.07 | Kedah | P.U. (A) 401/1989 |
| 68 | Jalan Kuala Lumpur - Bentong (Jalan Bentong Lama) | 25.79 | Selangor | P.U. (A) 188/2001 |
| 68 | Jalan Kuala Lumpur - Bentong (Jalan Lama Bentong) | 34.10 | Pahang | P.U. (A) 401/1989 |
| 69 | Jalan Simpang Empat - Bagan Datoh | 28.23 | Perak | P.U. (A) 322/2003 |
| 70 | Jalan Kampar - Changkat Jong | 36.69 | Perak | P.U. (A) 322/2003 |
| 71 | Jalan Beruas - Air Tawar | 18.98 | Perak | P.U. (A) 322/2003 |
| 72 | Jalan Tanjung Belanja - Bota Kiri | 20.71 | Perak | P.U. (A) 322/2003 |
| 73 | Jalan Siputeh - Batu Hampar | 47.71 | Perak | P.U. (A) 322/2003 |
| 74 | Jalan Taiping - Kuala Sepetang | 17.13 | Perak | P.U. (A) 322/2003 |
| 75 | Jalan Bagan Serai - Kuala Kurau | 12.88 | Perak | P.U. (A) 322/2003 |
| 76 | Jalan Baling - Pengkalan Hulu | 10.10 | Kedah | P.U. (A) 321/2007 |
| 76 | Jalan Kuala Kangsar - Grik - Pengkalan Hulu | 139.25 | Perak | P.U. (A) 432/2010 |
| 77 | Jalan Pengkalan Hulu - Betong (Sempadan Antarabangsa Malaysia/Thailand) | 6.16 | Perak | P.U. (A) 322/2003 |
| 78 | Jalan Alor Setar - Kuala Kedah | 8.78 | Kedah | P.U. (A) 401/1989 |
| 79 | Jalan Ulu Pauh Chuping-Padang Besar | 28.50 | Perlis | P.U. (A) 177/2011 |
| 80 | Jalan Kampung Pauh - Kuala Sanglang | 4.99 | Perlis | P.U. (A) 401/1989 |
| 81 | Jalan Behor Lateh - Kuala Perlis | 1.36 | Perlis | P.U. (A) 11/2013 |
| 82 | Jalan Pekan - Batu Balik | 46.28 | Pahang | P.U. (A) 401/1989 |
| 83 | Jalan Utama Jengka Utara/Selatan | 49.60 | Pahang | P.U. (A) 401/1989 |
| 84 | Jalan Jerteh - Kuala Besut | 15.40 | Terengganu | P.U. (A) 401/1989 |
| 85 | Jalan Parit Yusuf, Muar | 15.14 | Johor | P.U. (A) 35/2004 |
| 86 | Jalan Seremban - Kuala Klawang - Simpang Pertang | 62.79 | N.Sembilan | P.U. (A) 401/1989 |
| 87 | Jalan Temerloh - Mentakab | 15.65 | Pahang | P.U. (A) 401/1989 |
| 88 | Jalan Sambung ke Jalan Pintas Temerloh - Mentakab | 5.67 | Pahang | P.U. (A) 401/1989 |
| 89 | Jalan Tanjung Belungkor | 16.93 | Johor | P.U. (A) 35/2004 |
| 90 | Jalan Desaru | 4.90 | Johor | P.U. (A) 245/2014 |
| 91 | Jalan Kota Tinggi - Kluang | 81.60 | Johor | P.U. (A) 35/2004 |
| 92 | Jalan Kota Tinggi - Sungai Rengit | 66.80 | Johor | P.U. (A) 35/2004 |
| 93 | Jalan Sungai Sayong | 14.32 | Johor | P.U. (A) 35/2004 |
| 94 | Jalan Kota Tinggi - Kulai | 36.01 | Johor | P.U. (A) 35/2004 |
| 95 | Jalan Pontian Kechil - Kukup | 19.80 | Johor | P.U. (A) 35/2004 |
| 96 | Jalan Benut - Simpang Renggam | 19.56 | Johor | P.U. (A) 35/2004 |
| 97 | Jalan Paroi - Senawang | 4.59 | N.Sembilan | P.U. (A) 401/1989 |

Catatan: Untuk makluman, sekiranya pihak tuan memerlukan salinan warta yang disiarkan pada tahun 2010 sehingga sekarang, maklumat tersebut boleh diperolehi melalui rangkaian web seperti berikut: <http://www.federalgazette.agc.gov.my/>

**JADUAL 2.1**

| NO. LALUAN | KETERANGAN RINGKAS LALUAN | PANJANG JALAN (km) | NEGERI | NO. WARTA TAHUN |
|--------------------------------|--|--------------------|------------|-------------------|
| JALAN PERSEKUTUAN UTAMA | | | | |
| 98 | Jalan Temerloh - Jerantut | 56.21 | Pahang | P.U. (A) 401/1989 |
| 99 | Jalan Lok Heng | 39.63 | Johor | P.U. (A) 35/2004 |
| 100 | Jalan Teluk Muroh- Sungai Wangi | 10.05 | Perak | P.U. (A) 432/2010 |
| 101 | Jalan Pintas Gebeng | 13.70 | Pahang | P.U. (A) 186/2011 |
| 102 | Jalan Pos Betau- Lembah Bertam | 79.23 | Pahang | P.U. (A) 238/2012 |
| 103 | Jalan menuju ke Pelabuhan Klang Utara (Jalan Vantooran), Klang | 4.43 | Selangor | P.U. (A) 188/2001 |
| 104 | Jalan Masuk ke Jeti Ewa, Pulau Langkawi | 1.60 | Kedah | P.U. (A) 401/1989 |
| 105 | Jalan Simpang Padang Mat Sirat - Lapangan Terbang, Pulau Langkawi | 1.50 | Kedah | P.U. (A) 401/1989 |
| 106 | Jalan Ajil - Kuala Berang | 8.87 | Terengganu | P.U. (A) 401/1989 |
| 107 | Jalan Simpang Bukit Malut - Tanjung Lembong, Pulau Langkawi | 1.50 | Kedah | P.U. (A) 401/1989 |
| 108 | Jalan Simpang Sungai Batu - Ampangan Malut, Pulau Langkawi | 3.30 | Kedah | P.U. (A) 401/1989 |
| 109 | Jalan Bota Kanan - Kampung Gajah - Teluk Intan | 53.12 | Perak | P.U. (A) 322/2003 |
| 110 | Jalan Kuah - Jeti, Pulau Langkawi (Jalan Persiaran Putra) | 2.50 | Kedah | P.U. (A) 401/1989 |
| 111 | Jalan Padang Lallang - Tanjung Rhu, P Langkawi (Jalan Tanjung Rhu) | 1.70 | Kedah | P.U. (A) 401/1989 |
| 112 | Jalan Kuah - Simpang Yooi, Pulau Langkawi (Jalan Padang Matsirat) | 14.60 | Kedah | P.U. (A) 401/1989 |
| 112 | Jalan Simpang Yooi - Padang Lallang, Pulau Langkawi | 13.70 | Kedah | P.U. (A) 401/1989 |
| 112 | Jalan Kuah - Padang Lallang, Pulau Langkawi (Jalan Air Langat) | 17.73 | Kedah | P.U. (A) 401/1989 |
| 113 | Jalan Padang Lallang - Kampung Kok, Pulau Langkawi | 16.50 | Kedah | P.U. (A) 401/1989 |
| 114 | Jalan Pintas Lapangan Terbang, Pulau Langkawi | 2.10 | Kedah | P.U. (A) 401/1989 |
| 114 | Jalan Simpang Padang Mat Sirat - Kuala Teriang, Pulau Langkawi (Jalan Kuala Teriang) | 4.10 | Kedah | P.U. (A) 401/1989 |
| 114 | Jalan Simpang Kuala Teriang - Telok Burau, Pulau Langkawi (Jalan Telok Burau) | 6.10 | Kedah | P.U. (A) 401/1989 |
| 115 | Jalan Kuala Teriang - Pantai Tengah, Pulau Langkawi | 9.28 | Kedah | P.U. (A) 401/1989 |
| 116 | Jalan Simpang Chandik Kura - Temoyong, Pulau Langkawi | 6.50 | Kedah | P.U. (A) 401/1989 |
| 117 | Jalan Kampung Padang Puteh - Pantai Tengah, Pulau Langkawi | 1.30 | Kedah | P.U. (A) 401/1989 |
| 118 | Jalan Mata Air - Simpang Kenyum, Pulau Langkawi | 5.00 | Kedah | P.U. (A) 401/1989 |
| 119 | Jalan Simpang Kampung Perana - Simpang Titi Changwang, Langkawi | 2.30 | Kedah | P.U. (A) 401/1989 |
| 120 | Jalan Simpang Bukit Temin - Makam Mahsuri, Pulau Langkawi | 1.60 | Kedah | P.U. (A) 401/1989 |
| 120 | Jalan Ulu Melaka - Makam Mahsuri, Langkawi | 5.20 | Kedah | P.U. (A) 321/2011 |
| 121 | Jalan Sambung Kuala Lumpur/Karak - Bentong | 0.40 | Pahang | P.U. (A) 401/1989 |
| 122 | Jalan Jerangau - Jabor (Penghantar 5) | 28.70 | Terengganu | P.U. (A) 401/1989 |
| 123 | Jalan Jerangau - Jabor (Penghantar 4) | 7.83 | Terengganu | P.U. (A) 401/1989 |
| 124 | Jalan Jerangau - Jabor (Penghantar 2) | 16.05 | Terengganu | P.U. (A) 401/1989 |
| 125 | Jalan Jerangau - Jabor (Penghantar 3) | 6.80 | Terengganu | P.U. (A) 401/1989 |
| 126 | Jalan Jerangau - Jabor (Penghantar 1) | 9.72 | Terengganu | P.U. (A) 401/1989 |

Catatan: Untuk maklumat, sekiranya pihak tuan memerlukan salinan warta yang disiarkan pada tahun 2010 sehingga sekarang, maklumat tersebut boleh diperolehi melalui rangkaian web seperti berikut: <http://www.federalgazette.agc.gov.my/>

**JADUAL 2.1**

| NO. LALUAN | KETERANGAN RINGKAS LALUAN | PANJANG JALAN (km) | NEGERI | NO. WARTA TAHUN |
|--------------------------------|---|--------------------|--------------|-------------------|
| JALAN PERSEKUTUAN UTAMA | | | | |
| 127 | Jalan Kuala Dungun | 2.74 | Terengganu | P.U. (A) 401/1989 |
| 128 | Jalan Jerangau - Jabor (Penghantar 6) | 12.39 | Terengganu | P.U. (A) 401/1989 |
| 129 | Jalan Pasir Mas - Tanah Merah | 34.12 | Kelantan | P.U. (A) 401/1989 |
| 130 | Jalan Wakaf Che Yeh - Salor - Pasir Mas | 13.85 | Kelantan | P.U. (A) 401/1989 |
| 131 | Jalan Kubang Kerian - Sabak | 10.98 | Kelantan | P.U. (A) 401/1989 |
| 132 | Jalan Bukit Besi - Dungun | 31.40 | Terengganu | P.U. (A) 401/1989 |
| 134 | Jalan Kota Bharu - Pengkalan Kubor | 21.87 | Kelantan | P.U. (A) 401/1989 |
| 135 | Jalan Telok Sisek (Jalan Telok Chempedak) | 5.27 | Pahang | P.U. (A) 401/1989 |
| 136 | Jalan Kuala Ketil - Merbau Pulas - Lunas - Pekan Bandar Baharu | 81.44 | Kedah | P.U. (A) 190/2011 |
| 138 | Jalan Masjid Tanah - Kuala Linggi | 16.30 | Melaka | P.U. (A) 321/2003 |
| 139 | Jalan Masjid Tanah - Lendu - Alor Gajah | 13.10 | Melaka | P.U. (A) 321/2003 |
| 140 | Jalan Cheng - Tanjung Minyak - Tangga Batu - Pantai Kundur | 12.70 | Melaka | P.U. (A) 321/2003 |
| 141 | Jalan Tanjung Kling - Pelabuhan Tanjung Beruas | 1.00 | Melaka | P.U. (A) 321/2003 |
| 142 | Jalan Melaka - Batu Berendam | 6.00 | Melaka | P.U. (A) 321/2003 |
| 143 | Jalan Peringgit - Padang - Padang Jambu - Lebu Ayer Keroh - Plaza Tol Ayer Keroh | 11.80 | Melaka | P.U. (A) 321/2003 |
| 144 | Jalan Kandang - Jasin | 23.60 | Melaka | P.U. (A) 321/2003 |
| 145 | Jalan Pintas Teluk Kalong | 15.70 | Terengganu | P.U. (A) 164/2004 |
| 146 | Jalan Pintas Teluk Kalong | 1.79 | Terengganu | P.U. (A) 164/2004 |
| 147 | Jalan Bagan Serai - Alor Pongsu - Selama | 40.00 | Perak | P.U. (A) 322/2003 |
| 148 | Jalan Baru Gap - Fraser's Hill | 9.00 | Pahang | P.U. (A) 180/2001 |
| 149 | Jalan Bukit Tambun, Seberang Perai Selatan | 2.70 | Pulau Pinang | P.U. (A) 343/1999 |
| 150 | Jalan Pa Thau - Pa Boi, Seberang Perai Selatan | 2.46 | Pulau Pinang | P.U. (A) 343/1999 |
| 151 | Jalan Bukit Kemboja - Nyior Chabang - Lubok Stoi, Pulau Langkawi | 4.10 | Kedah | P.U. (A) 344/1999 |
| 152 | Jalan Padang Gaong, Pulau Langkawi | 7.50 | Kedah | P.U. (A) 344/1999 |
| 153 | Jalan Chandik Kura - Kg. Kedawang, Pulau Langkawi | 5.40 | Kedah | P.U. (A) 344/1999 |
| 154 | Jalan Spg. Kg. Ketapang - Kuala Chenang, Pulau Langkawi | 2.00 | Kedah | P.U. (A) 344/1999 |
| 155 | Jalan Wang Tok Rendong, Pulau Langkawi | 1.10 | Kedah | P.U. (A) 344/1999 |
| 156 | Jalan Kg. Padang Lalang - Penarak, Pulau Langkawi | 2.80 | Kedah | P.U. (A) 344/1999 |
| 157 | Jalan Kg Merdeka - Kg Yooi, Pulau Langkawi | 1.00 | Kedah | P.U. (A) 344/1999 |
| 158 | Jalan Padang Wahid, Pulau Langkawi | 1.90 | Kedah | P.U. (A) 344/1999 |
| 159 | Jalan Inderaloka, Pulau Langkawi | 1.00 | Kedah | P.U. (A) 344/1999 |
| 160 | Jalan Beringin, Pulau Langkawi | 0.90 | Kedah | P.U. (A) 344/1999 |
| 161 | Jalan Kubang Badak - Teluk Datai, Pulau Langkawi | 12.90 | Kedah | P.U. (A) 344/1999 |
| 162 | Jalan Durian Perangin, Pulau Langkawi | 1.90 | Kedah | P.U. (A) 344/1999 |
| 163 | Jalan Putra 1, Pulau Langkawi | 0.20 | Kedah | P.U. (A) 344/1999 |
| 164 | Jalan Putra 2, Pulau Langkawi | 0.50 | Kedah | P.U. (A) 344/1999 |
| 165 | Jalan Putra 3, Pulau Langkawi | 0.70 | Kedah | P.U. (A) 344/1999 |
| 166 | Lebuhraya Langkawi, Pulau Langkawi | 5.30 | Kedah | P.U. (A) 344/1999 |

Catatan: Untuk makluman, sekiranya pihak tuan memerlukan salinan warta yang disiarkan pada tahun 2010 sehingga sekarang, maklumat tersebut boleh diperolehi melalui rangkaian web seperti berikut: <http://www.federalgazette.agc.gov.my/>

**JADUAL 2.1**

| NO. LALUAN | KETERANGAN RINGKAS LALUAN | PANJANG JALAN (km) | NEGERI | NO. WARTA TAHUN |
|--------------------------------|--|--------------------|------------|-------------------|
| JALAN PERSEKUTUAN UTAMA | | | | |
| 167 | Jalan Bukit Malut - Kg. Temoyong, Pulau Langkawi | 8.30 | Kedah | P.U. (A) 344/1999 |
| 168 | Jalan Dewan Pameran LIMA, Pulau Langkawi | 1.50 | Kedah | P.U. (A) 344/1999 |
| 169 | Jalan Kelang Lama - Mahang | 31.20 | Kedah | P.U. (A) 344/1999 |
| 170 | Jalan Mahang -Selama | 15.00 | Kedah | P.U. (A) 344/1999 |
| 171 | Jalan Selama -Serdang | 12.20 | Kedah | P.U. (A) 344/1999 |
| 172 | Jalan Hospital, Jalan Rambutan dan Jalan Mohd. Salim, Kluang | 2.60 | Johor | P.U. (A) 35/2004 |
| 173 | Jalan Besar, Kluang | 2.87 | Johor | P.U. (A) 35/2004 |
| 174 | Jalan Sultan Zainal Abidin dan Jalan Sultan Mahmud | 3.31 | Terengganu | P.U. (A) 469/1999 |
| 175 | Jalan Gurun - Kepala Batas | 162.53 | Kedah | P.U. (A) 240/2010 |
| 176 | Jalan Jitra - Kodiang | 21.36 | Kedah | P.U. (A) 295/2000 |
| 177 | Jalan masuk ke Pelabuhan Tanjung Pelepas | 6.60 | Johor | P.U. (A) 35/2004 |
| 178 | Jalan Cabang | 2.73 | Johor | P.U. (A) 35/2004 |
| 179 | Jalan Kangar - Kodiang | 13.11 | Perlis | P.U. (A) 376/2000 |
| 180 | Jalan Pelabuhan Utara - Pelabuhan Barat | 4.40 | Selangor | P.U. (A) 188/2001 |
| 181 | Lebuhraya Pulau Indah | 17.70 | Selangor | P.U. (A) 188/2001 |
| 182 | Jalan KLIA 1 | 5.20 | Selangor | P.U. (A) 188/2001 |
| 183 | Jalan Padang Lalang - Tanjung Lumpur - Kampung Baharu, Kuantan | 16.60 | Pahang | P.U. (A) 180/2001 |
| 184 | Jalan Padang Tembak, Kluang | 12.00 | Johor | P.U. (A) 35/2004 |
| 185 | Jalan Simpang Pulai - Blue Valley | 47.20 | Perak | P.U. (A) 426/2008 |
| 185 | Jalan Aring 8 - Kenyir - Kuala Jeneris | 74.50 | Terengganu | P.U. (A) 195/2010 |
| 185 | Jalan Gua Musang - Kampong Kuala Betis | 24.30 | Kelantan | P.U. (A) 101/2001 |
| 185 | Jalan Lojing - Pos Blau - Kampong Kuala Betis | 66.35 | Kelantan | P.U. (A) 73/2004 |
| 185 | Jalan Chiku - Aring | 25.36 | Kelantan | P.U. (A) 431/2010 |
| 185 | Jalan Pos Slim - Lojing | 11.70 | Pahang | P.U. (A) 69/2011 |
| 186 | Jalan Padang Behor - Guar Syed Alwi | 4.98 | Perlis | P.U. (A) 11/2013 |
| 187 | Jalan Kubang Kerian - Sabak | 3.30 | Kelantan | P.U. (A) 485/2000 |
| 188 | Jalan Lingkaran Dalam Johor Bahru | 4.81 | Johor | P.U. (A) 35/2004 |
| 188 | Persimpangan Bertingkat No.1, Jalan Lingkaran Dalam | 1.55 | Johor | P.U. (A) 154/2009 |
| 189 | Jalan Seberang Jertih Ke Sempadan Negeri Kelantan Darul Naim | 18.76 | Terengganu | P.U. (A) 51/2003 |
| 189 | Jalan Pesisir Pantai Kelantan (Jalan Semarak - Cherang Ruku -Air Tawar - Melawi) | 33.90 | Kelantan | P.U. (A) 73/2004 |
| 190 | Jalan Kota Raja, Jalan Kebun dan Jalan Bukit Kemuning | 17.00 | Selangor | P.U. (A) 188/2001 |
| 191 | Jalan Lama Pekan Alor Gajah | 5.50 | Melaka | P.U. (A) 68/2010 |
| 192 | Jalan Pantai, Bandar Melaka | 3.10 | Melaka | P.U. (A) 321/2003 |
| 193 | Jalan Persimpangan Tanjung Malim - Behrang Stesyen | 13.28 | Perak | P.U. (A) 322/2003 |
| 194 | Jalan Kuala Perlis - Changlun | 24.09 | Perlis | P.U. (A) 481/2002 |
| 194 | Jalan Pauh - Sempadan negeri Negeri Perlis / Negeri Kedah | 6.35 | Perlis | P.U. (A) 429/2008 |
| 194 | Jalan Laka Selatan-UUM Sintok | 17.20 | Kedah | P.U. (A) 240/2010 |
| 195 | Jalan masuk ke Pusat Pelupusan Sisa Toksik, Bukit Nanas | 13.00 | N.Sembilan | P.U. (A) 254/2003 |

Catatan: Untuk makluman, sekiranya pihak tuan memerlukan salinan warta yang disiarkan pada tahun 2010 sehingga sekarang, maklumat tersebut boleh diperolehi melalui rangkaian web seperti berikut: <http://www.federalgazette.agc.gov.my/>

**JADUAL 2.1**

| NO. LALUAN | KETERANGAN RINGKAS LALUAN | PANJANG JALAN (km) | NEGERI | NO. WARTA TAHUN |
|--------------------------------|---|--------------------|--------------|-------------------|
| JALAN PERSEKUTUAN UTAMA | | | | |
| 196 | Jalan Panglima Bayu - Rantau Panjang - Jeram Perdah | 37.17 | Kelantan | P.U. (A) 320/2003 |
| 197 | Jalan Tok Deh - Gual Perioik | 2.43 | Kelantan | P.U. (A) 320/2003 |
| 198 | Jalan Jedok - Air Canal - Legeh | 14.09 | Kelantan | P.U. (A) 320/2003 |
| 199 | Jalan Batu Gajah - Lawang | 6.79 | Kelantan | P.U. (A) 320/2003 |
| 200 | Jalan Bukit Bunga - Jenok - Bukit Nangka | 10.49 | Kelantan | P.U. (A) 320/2003 |
| 201 | Jalan Nibong - Jakar - Bukit Bunga | 3.47 | Kelantan | P.U. (A) 320/2003 |
| 202 | Jalan Air Canal - Lakota | 14.54 | Kelantan | P.U. (A) 320/2003 |
| 203 | Jalan Air Lanas - Legeh - Sg. Satan | 6.03 | Kelantan | P.U. (A) 320/2003 |
| 204 | Jalan Gemang - Kg. Labu | 1.80 | Kelantan | P.U. (A) 320/2003 |
| 205 | Jalan Gunung - Batu Melintang - Kg. Lawar | 7.82 | Kelantan | P.U. (A) 320/2003 |
| 206 | Jalan Batu Melintang - Kalai | 5.39 | Kelantan | P.U. (A) 320/2003 |
| 207 | Jalan Pasir Mas - Salor | 12.00 | Kelantan | P.U. (A) 73/2004 |
| 208 | Jalan Tendong - Mulong | 2.80 | Kelantan | P.U. (A) 73/2004 |
| 209 | Jalan Pasir Hor - Wakaf Che Yeh | 5.66 | Kelantan | P.U. (A) 65/2016 |
| 210 | Jalan Pintas Pasir Puteh | 2.43 | Kelantan | P.U. (A) 73/2004 |
| 211 | Jalan Kubang Kerian - Bachok | 15.58 | Kelantan | P.U. (A) 73/2004 |
| 212 | Jalan Tanjung Sedili | 18.30 | Johor | P.U. (A) 35/2004 |
| 213 | Jalan Kuala Sedili Kecil - Tanjung Sedili | 12.45 | Johor | P.U. (A) 35/2004 |
| 214 | Jalan Putrajaya - Dengkil | 3.50 | Selangor | P.U. (A) 228/2009 |
| 215 | Jalan Semarak | 3.50 | Terengganu | P.U. (A) 164/2004 |
| 216 | Jalan Kompleks Sukan | 2.70 | Terengganu | P.U. (A) 164/2004 |
| 217 | Jalan Puchong - Sg. Besi | 4.30 | Selangor | P.U. (A) 83/2004 |
| 218 | Jalan Lama Bentong - Raub | 35.00 | Pahang | P.U. (A) 129/2004 |
| 219 | Jalan Sua Betong - Sunggala | 3.71 | N.Sembilan | P.U. (A) 161/2004 |
| 220 | Jalan Bayan Lepas - Pekan Air Hitam | 16.60 | Pulau Pinang | P.U. (A) 357/2004 |
| 221 | Persimpangan Jalan Paya Terubong - Pekan Air Hitam | 3.30 | Pulau Pinang | P.U. (A) 357/2004 |
| 222 | Jalan Masuk ke Bandar MEC | 1.70 | Pahang | P.U. (A) 46/2005 |
| 223 | Jalan ke Pantai Cahaya Bulan | 10.50 | Kelantan | P.U. (A) 5/2007 |
| 224 | Jalan Pintas Muar | 13.88 | Johor | P.U. (A) 446/2008 |
| 225 | Jalan Lencongan Timur | 16.40 | Kedah | P.U. (A) 321/2007 |
| 226 | Jalan Kaki Bukit - Wang Kelian | 12.73 | Perlis | P.U. (A) 429/2008 |
| 227 | Jalan Tengku Muhammad | 3.24 | Pahang | P.U. (A) 362/2009 |
| 228 | Jalan Bukit Tagar | 7.90 | Selangor | P.U. (A) 304/2008 |
| 229 | Jalan Permatang Badak | 2.83 | Pahang | P.U. (A) 362/2009 |
| 230 | Jalan Kuantan - CheroK Paloh | 24.59 | Pahang | P.U. (A) 362/2009 |
| 231 | Jalan Sungai Lembing | 35.97 | Pahang | P.U. (A) 362/2009 |
| 232 | Jalan Pekan Sehari Kampung Awah | 6.55 | Pahang | P.U. (A) 362/2009 |
| 234 | Jalan Jerantut - Kuala Lipis | 61.66 | Pahang | P.U. (A) 362/2009 |
| 235 | Jalan Berchang - Sungai Koyan | 24.07 | Pahang | P.U. (A) 362/2009 |
| 236 | Jalan Bolok - Mempaga | 14.03 | Pahang | P.U. (A) 362/2009 |
| 237 | Jalan Chukai-Air Putih | 28.00 | Terengganu | P.U. (A) 65/2010 |

Catatan: Untuk makluman, sekiranya pihak tuan memerlukan salinan warta yang disiarkan pada tahun 2010 sehingga sekarang, maklumat tersebut boleh diperolehi melalui rangkaian web seperti berikut: <http://www.federalgazette.agc.gov.my/>

**JADUAL 2.1**

| NO. LALUAN | KETERANGAN RINGKAS LALUAN | PANJANG JALAN (km) | NEGERI | NO. WARTA TAHUN |
|--------------------------------|--|--------------------|------------|-------------------|
| JALAN PERSEKUTUAN UTAMA | | | | |
| 238 | Jalan Haji Ahmad | 3.77 | Pahang | P.U. (A) 362/2009 |
| 239 | Jalan Ampang - Jelapang | 7.31 | Perak | P.U. (A) 259/2009 |
| 240 | Jalan Jelapang - Ampang | 7.01 | Perak | P.U. (A) 259/2009 |
| 241 | Jalan Sungai Ujong | 3.50 | N.Sembilan | P.U. (A) 69/2010 |
| 242 | Jalan Senawang-Panchor | 4.70 | N.Sembilan | P.U. (A) 69/2010 |
| 243 | Jalan Tol Senawang | 0.70 | N.Sembilan | P.U. (A) 69/2010 |
| 244 | Jalan Bandar Seri Jempol | 2.00 | N.Sembilan | P.U. (A) 69/2010 |
| 245 | Jalan Seriting Ulu-Ayer Hitam | 10.10 | N.Sembilan | P.U. (A) 69/2010 |
| 246 | Jalan Bahau-Batu Kikir | 8.20 | N.Sembilan | P.U. (A) 69/2010 |
| 247 | Jalan Kuala Berang - Sungai Tong | 38.90 | Terengganu | P.U. (A) 344/2009 |
| 248 | Jalan Bukit Changgang | 2.60 | Selangor | P.U. (A) 228/2009 |
| 249 | Jalan Bukit Diman - Felda Tersat | 13.20 | Terengganu | P.U. (A) 393/2009 |
| 252 | Jalan Gunung Jerai | 12.05 | Kedah | P.U. (A) 124/2010 |
| 253 | Jalan Pintas Semeling | 14.10 | Kedah | P.U. (A) 240/2010 |
| 254 | Jalan Kelang Lama-Sempadan Negeri Pulau Pinang, Negeri Kedah | 6.83 | Kedah | P.U. (A) 240/2010 |
| 255 | Jalan Sultanah Bahiyah | 13.84 | Kedah | P.U. (A) 321/2011 |
| 256 | Jalan Langgar | 5.63 | Kedah | P.U. (A) 321/2011 |
| 257 | Jalan Lencongan Barat | 12.00 | Kedah | P.U. (A) 321/2011 |
| 258 | Jalan Proton City | 3.81 | Perak | P.U. (A) 432/2010 |
| 259 | Jalan Sultan Ismail Petra | 7.58 | Kelantan | P.U. (A) 96/2011 |
| 260 | Jalan Pasir Mas - Pohon Tanjong | 11.44 | Kelantan | P.U. (A) 96/2011 |
| 261 | Jalan Tanah Merah - Lubok Jong | 25.99 | Kelantan | P.U. (A) 96/2011 |
| 262 | Jalan Pesiaran Wawasan | 1.88 | Perlis | P.U. (A) 11/2013 |
| 263 | Jalan Kuala Perlis | 1.96 | Perlis | P.U. (A) 11/2013 |
| 264 | Jalan Semabok-Gapam-Ayer Keroh | 9.90 | Melaka | P.U. (A) 135/2013 |
| 265 | Jalan Titi Tinggi - Tasoh | 10.29 | Perlis | P.U. (A) 274/2013 |
| 321 | Jalan Pintas Bidor | 5.45 | Perak | P.U. (A) 268/2014 |
| 347 | Jalan Lingkaran Pulau Indah | 10.00 | Selangor | P.U.(A) 41/2016 |
| 482 | Jalan Pasir Putih - Tok Bali | 12.50 | Kelantan | P.U.(A) 147/2015 |
| 483 | Jalan Pintasan Pasir Mas | 5.20 | Kelantan | P.U.(A) 65/2016 |
| 500 | Jalan Kota Kinabalu - Keningau - Tenom | 163.70 | Sabah | P.U. (A) 366/1996 |
| 501 | Kota Kinabalu - Penampang - Lok Kawi | 19.57 | Sabah | P.U. (A) 366/1996 |
| 502 | Jalan Beaufort - Menumbok | 70.81 | Sabah | P.U. (A) 366/1996 |
| 503 | Jalan Berungis - Kota Belud | 38.10 | Sabah | P.U. (A) 366/1996 |
| 800 | Bintulu - Tanjong Kidurong | 18.50 | Sarawak | P.U. (A) 551/1996 |
| 801 | Kuching By Pass | 9.10 | Sarawak | P.U. (A) 551/1996 |
| 802 | Jalan Datuk Mohd. Musa | 20.74 | Sarawak | P.U. (A) 551/1996 |
| 803 | Jalan Bakun | 128.46 | Sarawak | P.U. (A) 62/2004 |

Catatan: Untuk makluman, sekiranya pihak tuan memerlukan salinan warta yang disiarkan pada tahun 2010 sehingga sekarang, maklumat tersebut boleh diperolehi melalui rangkaian web seperti berikut: <http://www.federalgazette.agc.gov.my/>

**JADUAL 2.1**

| NO. LALUAN | KETERANGAN RINGKAS LALUAN | PANJANG JALAN (km) | NEGERI | NO. WARTA /TAHUN |
|---|---|--------------------|------------|-------------------|
| JALAN PERSEKUTUAN UTAMA | | | | |
| - | Jalan Susur selari dengan Jalanraya Klang -Pel. Klang (seberang utara) | 5.43 | Selangor | P.U. (A) 188/2001 |
| - | Jalan Susur selari dengan Jalanraya Klang -Pel. Klang (seberang selatan) | 5.51 | Selangor | P.U. (A) 188/2001 |
| - | Jalan Tun Abdul Razak Ke Kompleks Kastam Imegresen dan Kuarantin | 1.30 | Johor | P.U. (A) 446/2008 |
| - | Kompleks Kastam Imigresen Dan Kuarantin Ke jalan Lingkaran Dalam | 0.20 | Johor | P.U. (A) 446/2008 |
| - | Jalan Masuk Ke Bandar Springhill (diwartakan Oleh LLM) | 0.31 | N.Sembilan | P.U. (A) 201/2004 |
| - | Jalan Penghujung Lebuhraya Pantai Timur-Bukit Payung | 15.72 | Terengganu | P.U. (A) 82/2011 |
| - | Jalan Pintas Kajang | 2.70 | Selangor | P.U.(A) 99/2004 |
| JUMLAH PANJANG JALAN PERSEKUTUAN UTAMA | | 11,449.59 | | |

Catatan: Untuk makluman, sekiranya pihak tuan memerlukan salinan warta yang disiarkan pada tahun 2010 sehingga sekarang, maklumat tersebut boleh diperolehi melalui rangkaian web seperti berikut: <http://www.federalgazette.agc.gov.my/>

**JADUAL 2.1**

| NO. LALUAN | KETERANGAN RINGKAS LALUAN | PANJANG JALAN (km) | NEGERI | NO. WARTA TAHUN |
|---------------------------------------|----------------------------|--------------------|-------------|-------------------|
| JALAN PERSEKUTUAN FELDA (LKTP) | | | | |
| 1000 | Mata Air | 9.01 | Perlis | P.U. (A) 254/1996 |
| 1001 | Rimba Mas | 6.95 | Perlis | P.U. (A) 254/1996 |
| 1002 | Chuping | 33.13 | Perlis | P.U. (A) 254/1996 |
| 1050 | Bukit Tangga | 13.63 | Kedah | P.U. (A) 254/1996 |
| 1051 | Batu Lapan | 10.57 | Kedah | P.U. (A) 254/1996 |
| 1052 | Guar Napai | 7.69 | Kedah | P.U. (A) 254/1996 |
| 1053 | Bukit Tembaga | 11.16 | Kedah | P.U. (A) 254/1996 |
| 1054 | Lubuk Merbau | 28.72 | Kedah | P.U. (A) 254/1996 |
| 1055 | Teloi Kanan | 15.41 | Kedah | P.U. (A) 254/1996 |
| 1056 | Teloi Timur (Kilang Getah) | 0.44 | Kedah | P.U. (A) 254/1996 |
| 1057 | Gunung Bongsu | 9.74 | Kedah | P.U. (A) 254/1996 |
| 1145 | Lasah | 24.61 | Perak | P.U. (A) 254/1996 |
| 1146 | Bersia | 13.07 | Perak | P.U. (A) 254/1996 |
| 1147 | Papulut | 14.93 | Perak | P.U. (A) 254/1996 |
| 1148 | Ijok | 16.94 | Perak | P.U. (A) 254/1996 |
| 1149 | Sg. Klah | 12.31 | Perak | P.U. (A) 254/1996 |
| 1150 | Sg. Behrang | 11.16 | Perak | P.U. (A) 254/1996 |
| 1151 | Trolak Utara | 13.47 | Perak | P.U. (A) 254/1996 |
| 1152 | Trolak Selatan | 16.48 | Perak | P.U. (A) 254/1996 |
| 1153 | Trolak Timur | 17.57 | Perak | P.U. (A) 254/1996 |
| 1154 | Besout 5 | 17.14 | Perak | P.U. (A) 254/1996 |
| 1155 | Lawin Selatan | 9.54 | Perak | P.U. (A) 254/1996 |
| 1156 | Lawin Utara | 9.54 | Perak | P.U. (A) 254/1996 |
| 1157 | Lepang Nenering | 23.02 | Perak | P.U. (A) 254/1996 |
| 1205 | Sg. Tenggi | 25.81 | Selangor | P.U. (A) 254/1996 |
| 1206 | Kg. Soeharto | 24.06 | Selangor | P.U. (A) 254/1996 |
| 1207 | Gedangsa | 30.02 | Selangor | P.U. (A) 254/1996 |
| 1208 | Sg. Buaya | 18.42 | Selangor | P.U. (A) 254/1996 |
| 1209 | Sg. Tenggi Selatan | 13.95 | Selangor | P.U. (A) 254/1996 |
| 1210 | Bukit Cerakah 1 & 2 | 16.20 | Selangor | P.U. (A) 254/1996 |
| 1265 | Sendayan | 25.25 | N. Sembilan | P.U. (A) 254/1996 |
| 1266 | LBJ | 16.75 | N. Sembilan | P.U. (A) 254/1996 |
| 1267 | Bukit Jalor | 17.35 | N. Sembilan | P.U. (A) 254/1996 |
| 1268 | Serting 1 - 4 | 48.90 | N. Sembilan | P.U. (A) 254/1996 |
| 1269 | Serting (Kilang Sawit) | 1.40 | N. Sembilan | P.U. (A) 254/1996 |
| 1270 | Jalan Utama Serting Hilir | 26.98 | N. Sembilan | P.U. (A) 254/1996 |
| 1271 | Lui Selatan/Tembangau | 16.23 | N. Sembilan | P.U. (A) 254/1996 |
| 1272 | Sg. Lui | 4.05 | N. Sembilan | P.U. (A) 254/1996 |
| 1273 | Lui Selatan | 17.20 | N. Sembilan | P.U. (A) 254/1996 |
| 1274 | Lui Timur | 16.30 | N. Sembilan | P.U. (A) 254/1996 |
| 1275 | Kepis | 19.50 | N. Sembilan | P.U. (A) 254/1996 |

Catatan: Untuk makluman, sekiranya pihak tuan memerlukan salinan warta yang disiarkan pada tahun 2010 sehingga sekarang, maklumat tersebut boleh diperolehi melalui rangkaian web seperti berikut: <http://www.federalgazette.agc.gov.my/>

**JADUAL 2.1**

| NO. LALUAN | KETERANGAN RINGKAS LALUAN | PANJANG JALAN (km) | NEGERI | NO. WARTA TAHUN |
|---------------------------------------|------------------------------------|--------------------|-------------|-------------------|
| JALAN PERSEKUTUAN FELDA (LKTP) | | | | |
| 1276 | Jalan Utama Bukit Rokan | 20.16 | N. Sembilan | P.U. (A) 254/1996 |
| 1277 | Bukit Rokan Utara | 12.28 | N. Sembilan | P.U. (A) 254/1996 |
| 1278 | Bukit Rokan Barat | 12.50 | N. Sembilan | P.U. (A) 254/1996 |
| 1279 | Jelai Gemas 1 - 4 | 67.50 | N. Sembilan | P.U. (A) 254/1996 |
| 1280 | Jelai Gemas Tambahan | 4.30 | N. Sembilan | P.U. (A) 254/1996 |
| 1281 | Jalan Utama Pasoh 1 dan 4 | 5.76 | N. Sembilan | P.U. (A) 254/1996 |
| 1282 | Jalan Utama Pasoh 2 dan 3 | 16.75 | N. Sembilan | P.U. (A) 254/1996 |
| 1283 | Jalan Utama Palong | 30.20 | N. Sembilan | P.U. (A) 254/1996 |
| 1284 | Jalan Loop Palong 5, 9, 10 & 13 | 21.70 | N. Sembilan | P.U. (A) 254/1996 |
| 1285 | Palong 8 (Kilang Getah) | 1.90 | N. Sembilan | P.U. (A) 254/1996 |
| 1286 | Palong 2 | 15.99 | N. Sembilan | P.U. (A) 254/1996 |
| 1287 | Palong 3 | 12.37 | N. Sembilan | P.U. (A) 254/1996 |
| 1288 | Palong 4, 5 & 6 | 33.66 | N. Sembilan | P.U. (A) 254/1996 |
| 1289 | Palong 7 dan 8 | 26.90 | N. Sembilan | P.U. (A) 254/1996 |
| 1290 | Palong 9, 10 dan 11 | 27.90 | N. Sembilan | P.U. (A) 254/1996 |
| 1291 | Palong 12 dan 13 | 23.55 | N. Sembilan | P.U. (A) 254/1996 |
| 1292 | Titi | 8.10 | N. Sembilan | P.U. (A) 254/1996 |
| 1293 | Serting Hilir 4 - 7 | 40.72 | N. Sembilan | P.U. (A) 254/1996 |
| 1335 | Bukit Senggeh | 18.51 | Melaka | P.U. (A) 254/1996 |
| 1374 | Cahaya Baru | 18.06 | Johor | P.U. (A) 254/1996 |
| 1375 | Ulu Tebrau | 20.58 | Johor | P.U. (A) 254/1996 |
| 1376 | Bukit Batu | 10.88 | Johor | P.U. (A) 254/1996 |
| 1377 | Bukit Permai | 8.28 | Johor | P.U. (A) 254/1996 |
| 1378 | Bukit Serampang | 15.28 | Johor | P.U. (A) 254/1996 |
| 1379 | Sri Ledang | 12.36 | Johor | P.U. (A) 254/1996 |
| 1380 | Lenga | 8.87 | Johor | P.U. (A) 254/1996 |
| 1381 | Air Hitam | 10.23 | Johor | P.U. (A) 254/1996 |
| 1382 | Tenang | 7.66 | Johor | P.U. (A) 254/1996 |
| 1383 | Kemelah | 14.58 | Johor | P.U. (A) 254/1996 |
| 1384 | Medoi | 20.82 | Johor | P.U. (A) 254/1996 |
| 1385 | Redong | 27.56 | Johor | P.U. (A) 254/1996 |
| 1386 | Pemanis | 29.80 | Johor | P.U. (A) 254/1996 |
| 1387 | Jalan Utama Kulai | 9.33 | Johor | P.U. (A) 254/1996 |
| 1388 | Taib Andak | 23.59 | Johor | P.U. (A) 254/1996 |
| 1389 | Bukit Besar | 13.17 | Johor | P.U. (A) 254/1996 |
| 1390 | Bukit Ramun | 12.14 | Johor | P.U. (A) 254/1996 |
| 1391 | Pasir Raja | 9.80 | Johor | P.U. (A) 254/1996 |
| 1392 | Endau | 11.81 | Johor | P.U. (A) 254/1996 |
| 1393 | Jalan Utama Tenggara | 23.04 | Johor | P.U. (A) 254/1996 |
| 1394 | Tenggara 5, 7 dan Tenggara Timur 2 | 6.52 | Johor | P.U. (A) 254/1996 |
| 1395 | Tenggara (Kilang Sawit) | 4.71 | Johor | P.U. (A) 254/1996 |

Catatan: Untuk makluman, sekiranya pihak tuan memerlukan salinan warta yang disiarkan pada tahun 2010 sehingga sekarang, maklumat tersebut boleh diperolehi melalui rangkaian web seperti berikut: <http://www.federalgazette.agc.gov.my/>

**JADUAL 2.1**

| NO. LALUAN | KETERANGAN RINGKAS LALUAN | PANJANG JALAN (km) | NEGERI | NO. WARTA TAHUN |
|---------------------------------------|-------------------------------------|--------------------|--------|-------------------|
| JALAN PERSEKUTUAN FELDA (LKTP) | | | | |
| 1396 | Tenggaroh 1 | 14.70 | Johor | P.U. (A) 254/1996 |
| 1397 | Jalan Utama Nitar | 10.97 | Johor | P.U. (A) 254/1996 |
| 1398 | Nitar (Kilang Sawit) | 2.13 | Johor | P.U. (A) 254/1996 |
| 1399 | Nitar 1 | 16.12 | Johor | P.U. (A) 254/1996 |
| 1400 | Nitar 2 | 11.50 | Johor | P.U. (A) 254/1996 |
| 1401 | Air Tawar 1 | 13.14 | Johor | P.U. (A) 254/1996 |
| 1402 | Air Tawar 2 | 14.64 | Johor | P.U. (A) 254/1996 |
| 1403 | Air Tawar 3 | 12.85 | Johor | P.U. (A) 254/1996 |
| 1404 | Air Tawar 4 | 12.24 | Johor | P.U. (A) 254/1996 |
| 1405 | Air Tawar 5 | 13.86 | Johor | P.U. (A) 254/1996 |
| 1406 | Semenchu | 16.68 | Johor | P.U. (A) 254/1996 |
| 1407 | Aping Timur | 12.96 | Johor | P.U. (A) 254/1996 |
| 1408 | Aping Barat | 12.51 | Johor | P.U. (A) 254/1996 |
| 1409 | Bukit Wa Ha/Spg. Wa Ha/Bukit Easter | 41.02 | Johor | P.U. (A) 254/1996 |
| 1410 | Lok Heng Barat/Timur/Selatan | 30.00 | Johor | P.U. (A) 254/1996 |
| 1411 | Adela (kilang) | 1.25 | Johor | P.U. (A) 254/1996 |
| 1412 | Adela/Sening/Tunggal/Kledang | 48.45 | Johor | P.U. (A) 254/1996 |
| 1413 | Sg. Mas/Papan Timur | 29.70 | Johor | P.U. (A) 254/1996 |
| 1414 | Penggeil Timur/Sg. Sibol | 24.13 | Johor | P.U. (A) 254/1996 |
| 1415 | Linggiu | 12.06 | Johor | P.U. (A) 254/1996 |
| 1416 | Inas | 19.98 | Johor | P.U. (A) 254/1996 |
| 1417 | Maokil 1-4 | 31.30 | Johor | P.U. (A) 254/1996 |
| 1418 | Palong Timur (Jalan Utama) | 13.00 | Johor | P.U. (A) 254/1996 |
| 1419 | Tenggaroh Selatan 1 & 2 | 21.26 | Johor | P.U. (A) 254/1996 |
| 1420 | Tenggaroh 6 | 11.15 | Johor | P.U. (A) 254/1996 |
| 1421 | Tenggaroh 4 (Kilang Koko) | 3.00 | Johor | P.U. (A) 254/1996 |
| 1422 | Simpang Wa Ha (Kilang) | 5.05 | Johor | P.U. (A) 254/1996 |
| 1423 | Layang-layang | 8.52 | Johor | P.U. (A) 254/1996 |
| 1424 | Maokil Kilang | 2.09 | Johor | P.U. (A) 254/1996 |
| 1425 | Nitar Timur | 10.50 | Johor | P.U. (A) 254/1996 |
| 1484 | Bukit Tajau | 9.43 | Pahang | P.U. (A) 254/1996 |
| 1485 | Kg. New Zealand | 12.22 | Pahang | P.U. (A) 254/1996 |
| 1486 | Bukit Goh | 24.01 | Pahang | P.U. (A) 254/1996 |
| 1487 | Bukit Kuantan | 29.59 | Pahang | P.U. (A) 254/1996 |
| 1488 | Sg. Panching Selatan | 17.23 | Pahang | P.U. (A) 254/1996 |
| 1489 | Sg. Panching Timur | 11.62 | Pahang | P.U. (A) 254/1996 |
| 1490 | Sg. Panching Utara | 27.46 | Pahang | P.U. (A) 254/1996 |
| 1491 | Sg. Panching Utara (Kilang Sawit) | 0.48 | Pahang | P.U. (A) 254/1996 |
| 1492 | Jalan Utama Lepar Hilir | 21.66 | Pahang | P.U. (A) 254/1996 |
| 1493 | Lepar Hilir 1 dan 3 | 27.20 | Pahang | P.U. (A) 254/1996 |
| 1494 | Lepar Hilir 2 | 19.96 | Pahang | P.U. (A) 254/1996 |

Catatan: Untuk makluman, sekiranya pihak tuan memerlukan salinan warta yang disiarkan pada tahun 2010 sehingga sekarang, maklumat tersebut boleh diperolehi melalui rangkaian web seperti berikut: <http://www.federalgazette.agc.gov.my/>

**JADUAL 2.1**

| NO. LALUAN | KETERANGAN RINGKAS LALUAN | PANJANG JALAN (km) | NEGERI | NO. WARTA TAHUN |
|---------------------------------------|---------------------------------------|--------------------|--------|-------------------|
| JALAN PERSEKUTUAN FELDA (LKTP) | | | | |
| 1495 | Lepar Hilir 4 | 2.56 | Pahang | P.U. (A) 254/1996 |
| 1496 | Lembah Bilut | 19.27 | Pahang | P.U. (A) 254/1996 |
| 1497 | Kg. Sertik | 20.44 | Pahang | P.U. (A) 254/1996 |
| 1498 | Jalan Utama Mempaga | 32.00 | Pahang | P.U. (A) 254/1996 |
| 1499 | Mempaga/Krau | 18.60 | Pahang | P.U. (A) 254/1996 |
| 1500 | Mempaga/Lakum/Bukit Damar | 22.37 | Pahang | P.U. (A) 254/1996 |
| 1501 | Lembah Klau | 13.98 | Pahang | P.U. (A) 254/1996 |
| 1502 | Krau | 11.22 | Pahang | P.U. (A) 254/1996 |
| 1503 | Sg. Koyan | 45.49 | Pahang | P.U. (A) 254/1996 |
| 1504 | Tersang | 28.77 | Pahang | P.U. (A) 254/1996 |
| 1505 | Tersang (Kilang Sawit) | 8.56 | Pahang | P.U. (A) 254/1996 |
| 1506 | Jalan Utama Kecau | 15.60 | Pahang | P.U. (A) 254/1996 |
| 1507 | Jalan Utama Jenderak | 13.03 | Pahang | P.U. (A) 254/1996 |
| 1508 | Sg. Retang | 40.50 | Pahang | P.U. (A) 254/1996 |
| 1509 | Mengkuang | 2.66 | Pahang | P.U. (A) 254/1996 |
| 1510 | Jalan Utama Bera | 51.99 | Pahang | P.U. (A) 254/1996 |
| 1511 | Kepayang (Kilang Sawit) | 0.66 | Pahang | P.U. (A) 254/1996 |
| 1512 | Tementi (Kilang Sawit) | 1.44 | Pahang | P.U. (A) 254/1996 |
| 1513 | Purun | 14.60 | Pahang | P.U. (A) 254/1996 |
| 1514 | Mayam | 12.40 | Pahang | P.U. (A) 254/1996 |
| 1515 | Bukit Kepayang | 10.58 | Pahang | P.U. (A) 254/1996 |
| 1516 | Tementi | 17.62 | Pahang | P.U. (A) 254/1996 |
| 1517 | Kumai | 17.15 | Pahang | P.U. (A) 254/1996 |
| 1518 | Jalan Utama Bukit Mendi | 26.12 | Pahang | P.U. (A) 254/1996 |
| 1519 | Bukit Puchong | 19.32 | Pahang | P.U. (A) 254/1996 |
| 1520 | Sg. Kemahal | 9.92 | Pahang | P.U. (A) 254/1996 |
| 1521 | Jalan Link Kota Gelanggi | 12.11 | Pahang | P.U. (A) 254/1996 |
| 1522 | Jalan Utama K. Gelanggi 2, 4 & 5 | 10.10 | Pahang | P.U. (A) 254/1996 |
| 1523 | Kota Gelanggi 1 dan 3 | 22.16 | Pahang | P.U. (A) 254/1996 |
| 1524 | Jalan Utama Kota Gelanggi/Lepar Utara | 26.74 | Pahang | P.U. (A) 254/1996 |
| 1525 | Lepar Utara Bandar A dan Kilang A | 11.09 | Pahang | P.U. (A) 254/1996 |
| 1526 | Lepar Utara Bandar B dan Kilang B | 7.08 | Pahang | P.U. (A) 254/1996 |
| 1527 | Kg. Awah | 6.90 | Pahang | P.U. (A) 254/1996 |
| 1528 | Kg. Awah (Kilang Getah) | 1.65 | Pahang | P.U. (A) 254/1996 |
| 1529 | Sg. Nerek | 13.70 | Pahang | P.U. (A) 254/1996 |
| 1530 | Sg. Tekam Utara | 11.92 | Pahang | P.U. (A) 254/1996 |
| 1531 | Ulu Jempol | 15.24 | Pahang | P.U. (A) 254/1996 |
| 1533 | Jalan Utama Jengka Utara/Barat | 20.10 | Pahang | P.U. (A) 254/1996 |
| 1534 | Jalan Utama Jengka 8, 9, 12 dan 13 | 11.27 | Pahang | P.U. (A) 254/1996 |
| 1535 | Jalan Utama Jengka 18, 21, 22 & 23 | 18.25 | Pahang | P.U. (A) 254/1996 |
| 1536 | Jalan Utama Jengka 1 - 10 | 2.25 | Pahang | P.U. (A) 254/1996 |

Catatan: Untuk makluman, sekiranya pihak tuan memerlukan salinan warta yang disiarkan pada tahun 2010 sehingga sekarang, maklumat tersebut boleh diperolehi melalui rangkaian web seperti berikut: <http://www.federalgazette.agc.gov.my/>

**JADUAL 2.1**

| NO. LALUAN | KETERANGAN RINGKAS LALUAN | PANJANG JALAN (km) | NEGERI | NO. WARTA TAHUN |
|---------------------------------------|-----------------------------------|--------------------|--------|-------------------|
| JALAN PERSEKUTUAN FELDA (LKTP) | | | | |
| 1537 | Jalan Utama Jengka Utara/Timur | 11.39 | Pahang | P.U. (A) 254/1996 |
| 1538 | Jalan Utama Jengka 6 & 7 | 5.43 | Pahang | P.U. (A) 254/1996 |
| 1539 | Jengka 21 (Kilang Sawit) | 0.21 | Pahang | P.U. (A) 254/1996 |
| 1540 | Jengka 18A (Kilang Sawit) | 2.66 | Pahang | P.U. (A) 254/1996 |
| 1541 | Jengka 18B (Kilang Sawit) | 2.01 | Pahang | P.U. (A) 254/1996 |
| 1542 | Jengka 1 | 15.67 | Pahang | P.U. (A) 254/1996 |
| 1543 | Jengka 4 | 12.13 | Pahang | P.U. (A) 254/1996 |
| 1544 | Jengka 5 | 10.06 | Pahang | P.U. (A) 254/1996 |
| 1545 | Jengka 9 | 12.08 | Pahang | P.U. (A) 254/1996 |
| 1546 | Jengka 10 | 12.76 | Pahang | P.U. (A) 254/1996 |
| 1547 | Jengka 11 | 11.46 | Pahang | P.U. (A) 254/1996 |
| 1548 | Jengka 13 | 10.86 | Pahang | P.U. (A) 254/1996 |
| 1549 | Jengka 14 | 13.50 | Pahang | P.U. (A) 254/1996 |
| 1550 | Jengka 20 | 13.69 | Pahang | P.U. (A) 254/1996 |
| 1551 | Jengka 22 | 10.46 | Pahang | P.U. (A) 254/1996 |
| 1552 | Jengka 24 | 14.00 | Pahang | P.U. (A) 254/1996 |
| 1553 | Jengka 25 | 22.31 | Pahang | P.U. (A) 254/1996 |
| 1554 | PPP Tun Razak | 0.84 | Pahang | P.U. (A) 254/1996 |
| 1555 | Keratong 3A dan 3B (Kilang Sawit) | 1.62 | Pahang | P.U. (A) 254/1996 |
| 1556 | Keratong 9 (Kilang Sawit) | 1.33 | Pahang | P.U. (A) 254/1996 |
| 1557 | Cini 1A (Kilang Sawit) | 0.10 | Pahang | P.U. (A) 254/1996 |
| 1558 | Cini 2 (Kilang Sawit) | 3.21 | Pahang | P.U. (A) 254/1996 |
| 1559 | Selancar 2 dan 2B (Kilang Sawit) | 3.67 | Pahang | P.U. (A) 254/1996 |
| 1560 | Selendang (Kilang Sawit) | 0.99 | Pahang | P.U. (A) 254/1996 |
| 1561 | Cini Timur 1, 2 dan 3 | 37.42 | Pahang | P.U. (A) 254/1996 |
| 1562 | Lepar Hilir 3 & 5 | 5.30 | Pahang | P.U. (A) 254/1996 |
| 1563 | Lepar Hilir 4, 6 & 7 | 1.68 | Pahang | P.U. (A) 254/1996 |
| 1564 | Triang 1 | 23.85 | Pahang | P.U. (A) 254/1996 |
| 1565 | Bera Selatan Fasa 2 | 10.50 | Pahang | P.U. (A) 254/1996 |
| 1566 | Bera Selatan Fasa 3 | 19.00 | Pahang | P.U. (A) 254/1996 |
| 1567 | Bera Selatan Fasa 4 | 9.60 | Pahang | P.U. (A) 254/1996 |
| 1568 | Triang | 1.68 | Pahang | P.U. (A) 254/1996 |
| 1569 | Triang Selatan Fasa 2 | 9.60 | Pahang | P.U. (A) 254/1996 |
| 1570 | Lepar Hilir 3 | 0.81 | Pahang | P.U. (A) 254/1996 |
| 1571 | Lepar Hilir 5 | 4.60 | Pahang | P.U. (A) 254/1996 |
| 1572 | Sebertak - Bera Selatan | 9.50 | Pahang | P.U. (A) 254/1996 |
| 1573 | Kecau 7 (Kilang Sawit) | 0.51 | Pahang | P.U. (A) 254/1996 |
| 1574 | Kerau (Kilang Sawit) | 0.36 | Pahang | P.U. (A) 254/1996 |
| 1575 | Mengkarak | 10.67 | Pahang | P.U. (A) 254/1996 |
| 1576 | Krau-Lembah Klau/Mempaga | 17.38 | Pahang | P.U. (A) 254/1996 |
| 1577 | Kecau 8, 9 & 10 | 6.40 | Pahang | P.U. (A) 254/1996 |

Catatan: Untuk makluman, sekiranya pihak tuan memerlukan salinan warta yang disiarkan pada tahun 2010 sehingga sekarang, maklumat tersebut boleh diperolehi melalui rangkaian web seperti berikut: <http://www.federalgazette.agc.gov.my/>

**JADUAL 2.1**

| NO. LALUAN | KETERANGAN RINGKAS LALUAN | PANJANG JALAN (km) | NEGERI | NO. WARTA TAHUN |
|---------------------------------------|---------------------------------|--------------------|------------|-------------------|
| JALAN PERSEKUTUAN FELDA (LKTP) | | | | |
| 1578 | Kecau 4, 11 & 12 | 8.20 | Pahang | P.U. (A) 254/1996 |
| 1579 | Palong 16 -Tembangau | 26.07 | Pahang | P.U. (A) 254/1996 |
| 1580 | Bera Selatan 3 | 0.66 | Pahang | P.U. (A) 254/1996 |
| 1581 | Bukit Sagu - Cerul | 16.00 | Pahang | P.U. (A) 254/1996 |
| 1582 | Kecau 8, 9 & 10 (Baki) | 3.20 | Pahang | P.U. (A) 254/1996 |
| 1583 | Terapai - Mayam | 18.50 | Pahang | P.U. (A) 254/1996 |
| 1684 | Seberang Tayor | 8.42 | Terengganu | P.U. (A) 254/1996 |
| 1685 | Belara | 11.51 | Terengganu | P.U. (A) 254/1996 |
| 1686 | Tenang Besut | 13.25 | Terengganu | P.U. (A) 254/1996 |
| 1687 | Bukit Bading | 6.68 | Terengganu | P.U. (A) 254/1996 |
| 1688 | Jerangau | 12.22 | Terengganu | P.U. (A) 254/1996 |
| 1689 | Jerangau Barat | 24.94 | Terengganu | P.U. (A) 254/1996 |
| 1690 | Jerangau Barat (Kilang Sawit) | 5.95 | Terengganu | P.U. (A) 254/1996 |
| 1691 | Jalan Link Mengkawang/Jln Barat | 9.30 | Terengganu | P.U. (A) 254/1996 |
| 1692 | Jalan Utama Mengkawang/Tersat | 12.57 | Terengganu | P.U. (A) 254/1996 |
| 1693 | Mengkawang | 13.30 | Terengganu | P.U. (A) 254/1996 |
| 1694 | Tersat | 9.53 | Terengganu | P.U. (A) 254/1996 |
| 1695 | Chalok Barat | 13.54 | Terengganu | P.U. (A) 254/1996 |
| 1696 | Chalok Barat (Kilang Getah) | 1.00 | Terengganu | P.U. (A) 254/1996 |
| 1697 | Selasih | 6.41 | Terengganu | P.U. (A) 254/1996 |
| 1698 | Kertih 2 dan 3 | 25.69 | Terengganu | P.U. (A) 254/1996 |
| 1699 | Neram 1 | 18.49 | Terengganu | P.U. (A) 254/1996 |
| 1700 | Neram 2 | 21.07 | Terengganu | P.U. (A) 254/1996 |
| 1701 | Chalok Barat (Kilang Getah) | 2.07 | Terengganu | P.U. (A) 254/1996 |
| 1702 | Chalok Kilang | 3.52 | Terengganu | P.U. (A) 254/1996 |
| 1703 | Sg. Chador | 4.23 | Terengganu | P.U. (A) 254/1996 |
| 1704 | Bukit Sagu - Cerul | 13.00 | Terengganu | P.U. (A) 254/1996 |
| 1705 | Rantau Abang 2 | 1.79 | Terengganu | P.U. (A) 254/1996 |
| 1706 | Rantau Abang 1 | 3.80 | Terengganu | P.U. (A) 254/1996 |
| 1739 | Jalan Utama Kemahang | 10.15 | Kelantan | P.U. (A) 254/1996 |
| 1740 | Perasu | 9.00 | Kelantan | P.U. (A) 254/1996 |
| 1741 | Jalan Masuk Sg. Chiku 7 & 8 | 26.50 | Kelantan | P.U. (A) 254/1996 |
| 1742 | Felda Sg. Chiku 3 - Aring | 16.60 | Kelantan | P.U. (A) 254/1996 |
| 1743 | Jalan Masuk Felda Aring 8 & 9 | 17.60 | Kelantan | P.U. (A) 254/1996 |
| 1744 | Jalan Masuk Felda Aring | 2.00 | Kelantan | P.U. (A) 254/1996 |
| 1745 | Jalan Masuk Felda Aring Pakej A | 9.99 | Kelantan | P.U. (A) 254/1996 |
| 1746 | Jalan Masuk Felda Aring Fasa 2 | 15.70 | Kelantan | P.U. (A) 254/1996 |
| 1800 | Umas (Jalan Utama) | 5.20 | Sabah | P.U. (A) 254/1996 |
| 1801 | Umas (Kilang) | 0.40 | Sabah | P.U. (A) 254/1996 |
| 1802 | Umas (Jeti) | 4.70 | Sabah | P.U. (A) 254/1996 |
| 1803 | Kalabakan (Jalan Utama) | 16.30 | Sabah | P.U. (A) 254/1996 |

Catatan: Untuk makluman, sekiranya pihak tuan memerlukan salinan warta yang disiarkan pada tahun 2010 sehingga sekarang, maklumat tersebut boleh diperolehi melalui rangkaian web seperti berikut: <http://www.federalgazette.agc.gov.my/>

**JADUAL 2.1**

| NO. LALUAN | KETERANGAN RINGKAS LALUAN | PANJANG JALAN (km) | NEGERI | NO. WARTA TAHUN |
|---------------------------------------|---------------------------|--------------------|-------------|-------------------|
| JALAN PERSEKUTUAN FELDA (LKTP) | | | | |
| 1804 | Kalabakan (Kilang) | 1.20 | Sabah | P.U. (A) 254/1996 |
| 1805 | Sahabat (Jalan Utama) | 105.28 | Sabah | P.U. (A) 254/1996 |
| 1806 | Sahabat (Kilang) | 1.45 | Sabah | P.U. (A) 254/1996 |
| – | Laka Selatan | 17.68 | Kedah | P.U. (A) 254/1996 |
| – | Sungai Tiang | 14.80 | Kedah | P.U. (A) 254/1996 |
| – | Teloi Timur | 0.37 | Kedah | P.U. (A) 254/1996 |
| – | Lepang Nenering 1 & 2 | 14.20 | Perak | P.U. (A) 254/1996 |
| – | Besout 1, 2 dan 3 | 2.15 | Perak | P.U. (A) 254/1996 |
| – | Besout 4 | 10.64 | Perak | P.U. (A) 254/1996 |
| – | Serting 4 (tambahan) | 1.60 | N. Sembilan | P.U. (A) 254/1996 |
| – | Palong 14, 15 & 16 | 23.50 | N. Sembilan | P.U. (A) 254/1996 |
| – | Palong 16 - Tembangau | 7.10 | N. Sembilan | P.U. (A) 254/1996 |
| – | Sg. Kelamah | 10.88 | N. Sembilan | P.U. (A) 254/1996 |
| – | Lui Barat | 6.60 | N. Sembilan | P.U. (A) 254/1996 |
| – | Lui Muda | 5.60 | N. Sembilan | P.U. (A) 254/1996 |
| – | Bukit Rokan | 14.40 | N. Sembilan | P.U. (A) 254/1996 |
| – | Pasoh 1 | 13.41 | N. Sembilan | P.U. (A) 254/1996 |
| – | Pasoh 2 | 11.92 | N. Sembilan | P.U. (A) 254/1996 |
| – | Pasoh 3 | 12.74 | N. Sembilan | P.U. (A) 254/1996 |
| – | Pasoh 4 | 10.08 | N. Sembilan | P.U. (A) 254/1996 |
| – | Pasir Besar | 12.19 | N. Sembilan | P.U. (A) 254/1996 |
| – | Palong 1 | 12.78 | N. Sembilan | P.U. (A) 254/1996 |
| – | Hutan Percha | 6.32 | Melaka | P.U. (A) 254/1996 |
| – | Solok Menggong | 1.88 | Melaka | P.U. (A) 254/1996 |
| – | Machap | 1.95 | Melaka | P.U. (A) 254/1996 |
| – | Komendore | 1.78 | Melaka | P.U. (A) 254/1996 |
| – | Cemplak | 10.59 | Johor | P.U. (A) 254/1996 |
| – | Cemplak Barat | 4.70 | Johor | P.U. (A) 254/1996 |
| – | Sg. Sayong | 8.60 | Johor | P.U. (A) 254/1996 |
| – | Pasak | 7.78 | Johor | P.U. (A) 254/1996 |
| – | Kahang Barat | 8.69 | Johor | P.U. (A) 254/1996 |
| – | Kahang Timur | 8.51 | Johor | P.U. (A) 254/1996 |
| – | Ulu Dengar | 8.17 | Johor | P.U. (A) 254/1996 |
| – | Palong Timur 1, 2 & 3 | 18.52 | Johor | P.U. (A) 254/1996 |
| – | Palong Timur 4 & 5 | 10.69 | Johor | P.U. (A) 254/1996 |
| – | Tunggal (Tambahan) | 4.11 | Johor | P.U. (A) 254/1996 |
| – | Tenggaroh 2 & 4 | 21.00 | Johor | P.U. (A) 254/1996 |
| – | Tenggaroh 3 | 14.30 | Johor | P.U. (A) 254/1996 |
| – | Tenggaroh 5 & 7 | 6.52 | Johor | P.U. (A) 254/1996 |
| – | Tenggaroh Timur 1 & 3 | 10.40 | Johor | P.U. (A) 254/1996 |
| – | Tenggaroh Timur 2 | 6.21 | Johor | P.U. (A) 254/1996 |

Catatan: Untuk makluman, sekiranya pihak tuan memerlukan salinan warta yang disiarkan pada tahun 2010 sehingga sekarang, maklumat tersebut boleh diperolehi melalui rangkaian web seperti berikut: <http://www.federalgazette.agc.gov.my/>

**JADUAL 2.1**

| NO. LALUAN | KETERANGAN RINGKAS LALUAN | PANJANG JALAN (km) | NEGERI | NO. WARTA TAHUN |
|---------------------------------------|----------------------------------|--------------------|--------|-------------------|
| JALAN PERSEKUTUAN FELDA (LKTP) | | | | |
| - | Bt. Tongkat/Ulu Belitong | 29.94 | Johor | P.U. (A) 254/1996 |
| - | Ulu Peggeli | 11.20 | Johor | P.U. (A) 254/1996 |
| - | Simpang Wa Ha (Tambahan) | 7.08 | Johor | P.U. (A) 254/1996 |
| - | Lok Heng Timur (Tambahan) | 6.72 | Johor | P.U. (A) 254/1996 |
| - | Palong Timur 1, 2 & 3 (Tambahan) | 2.11 | Johor | P.U. (A) 254/1996 |
| - | Pemanis 1 & 2 (Tambahan) | 0.98 | Johor | P.U. (A) 254/1996 |
| - | Bukit Damar | 10.73 | Pahang | P.U. (A) 254/1996 |
| - | Lakum | 15.18 | Pahang | P.U. (A) 254/1996 |
| - | Mempaga 1 | 10.93 | Pahang | P.U. (A) 254/1996 |
| - | Mempaga 2 & 3 | 17.30 | Pahang | P.U. (A) 254/1996 |
| - | Kecau 1 | 6.13 | Pahang | P.U. (A) 254/1996 |
| - | Jenderak Utara | 11.07 | Pahang | P.U. (A) 254/1996 |
| - | Jenderak Selatan | 7.93 | Pahang | P.U. (A) 254/1996 |
| - | Padang Piol | 12.40 | Pahang | P.U. (A) 254/1996 |
| - | Sebertak | 9.03 | Pahang | P.U. (A) 254/1996 |
| - | Rentam | 8.80 | Pahang | P.U. (A) 254/1996 |
| - | Bukit Mendi | 8.65 | Pahang | P.U. (A) 254/1996 |
| - | Chemomoi | 12.40 | Pahang | P.U. (A) 254/1996 |
| - | Kemasul | 14.23 | Pahang | P.U. (A) 254/1996 |
| - | Kota Gelanggi 2 dan 4 | 16.20 | Pahang | P.U. (A) 254/1996 |
| - | Kota Gelanggi 5 | 8.40 | Pahang | P.U. (A) 254/1996 |
| - | Lepar Utara Bandar B | 37.60 | Pahang | P.U. (A) 254/1996 |
| - | Jengka 2 | 7.32 | Pahang | P.U. (A) 254/1996 |
| - | Jengka 3 | 11.13 | Pahang | P.U. (A) 254/1996 |
| - | Jengka 6 | 10.60 | Pahang | P.U. (A) 254/1996 |
| - | Jengka 7 | 9.82 | Pahang | P.U. (A) 254/1996 |
| - | Jengka 8 | 9.41 | Pahang | P.U. (A) 254/1996 |
| - | Jengka 12 | 8.69 | Pahang | P.U. (A) 254/1996 |
| - | Jengka 15 | 9.60 | Pahang | P.U. (A) 254/1996 |
| - | Jengka 16 | 8.31 | Pahang | P.U. (A) 254/1996 |
| - | Jengka 17 | 9.46 | Pahang | P.U. (A) 254/1996 |
| - | Jengka 18 | 9.02 | Pahang | P.U. (A) 254/1996 |
| - | Jengka 19 | 15.29 | Pahang | P.U. (A) 254/1996 |
| - | Jengka 21 | 11.28 | Pahang | P.U. (A) 254/1996 |
| - | Jengka 23 | 11.23 | Pahang | P.U. (A) 254/1996 |
| - | Bukit Sagu 1 | 12.22 | Pahang | P.U. (A) 254/1996 |
| - | Selancar 4 | 9.80 | Pahang | P.U. (A) 254/1996 |
| - | Selancar 5 | 14.71 | Pahang | P.U. (A) 254/1996 |
| - | Selancar 6 | 6.80 | Pahang | P.U. (A) 254/1996 |
| - | Selendang 2 | 11.28 | Pahang | P.U. (A) 254/1996 |
| - | Selendang 4 | 9.30 | Pahang | P.U. (A) 254/1996 |

Catatan: Untuk makluman, sekiranya pihak tuan memerlukan salinan warta yang disiarkan pada tahun 2010 sehingga sekarang, maklumat tersebut boleh diperolehi melalui rangkaian web seperti berikut: <http://www.federalgazette.agc.gov.my/>

**JADUAL 2.1**

| NO. LALUAN | KETERANGAN RINGKAS LALUAN | PANJANG JALAN (km) | NEGERI | NO. WARTA /TAHUN |
|--|------------------------------|--------------------|------------|-------------------|
| JALAN PERSEKUTUAN FELDA (LKTP) | | | | |
| - | Lepar Utara 1, 4 & 5 | 32.00 | Pahang | P.U. (A) 254/1996 |
| - | Cegar Perah 1 & 2 | 17.13 | Pahang | P.U. (A) 254/1996 |
| - | Kecau 3 | 2.00 | Pahang | P.U. (A) 254/1996 |
| - | Krau 1 (Tambahan) | 0.56 | Pahang | P.U. (A) 254/1996 |
| - | Tersang 2 (Tambahan) | 0.45 | Pahang | P.U. (A) 254/1996 |
| - | Triang 3 | 12.50 | Pahang | P.U. (A) 254/1996 |
| - | Triang 3 (Tambahan) | 0.91 | Pahang | P.U. (A) 254/1996 |
| - | Tembangau 1 & 2 | 37.30 | Pahang | P.U. (A) 254/1996 |
| - | Tembangau 6 & 8 | 10.01 | Pahang | P.U. (A) 254/1996 |
| - | Sg. Tekam | 11.26 | Pahang | P.U. (A) 254/1996 |
| - | Lepar Utara | 1.00 | Pahang | P.U. (A) 254/1996 |
| - | Tembangau 3 & 4 | 21.04 | Pahang | P.U. (A) 254/1996 |
| - | Bukit Sagu - 2 & 3 | 16.40 | Pahang | P.U. (A) 254/1996 |
| - | Chalok | 11.27 | Terengganu | P.U. (A) 254/1996 |
| - | Jerangau (Tambahan) | 0.70 | Terengganu | P.U. (A) 254/1996 |
| - | Tenang Besut | 6.19 | Terengganu | P.U. (A) 254/1996 |
| - | Kemahang 1 & 2 | 19.31 | Kelantan | P.U. (A) 254/1996 |
| - | Kemahang 3 | 9.50 | Kelantan | P.U. (A) 254/1996 |
| - | Perkampungan Perasu | 8.11 | Kelantan | P.U. (A) 254/1996 |
| - | Perkampungan Sg. Chiku 1 & 2 | 23.51 | Kelantan | P.U. (A) 254/1996 |
| - | Perkampungan Sg. Chiku 3 | 6.50 | Kelantan | P.U. (A) 254/1996 |
| - | Perkampungan Sg. Chiku 4 | 8.98 | Kelantan | P.U. (A) 254/1996 |
| - | Perkampungan Sg. Chiku 5 & 6 | 19.00 | Kelantan | P.U. (A) 254/1996 |
| - | Jalan Dalam Felda Aring 6 | 5.98 | Kelantan | P.U. (A) 254/1996 |
| - | Jalan Dalam Felda Aring 2 | 11.90 | Kelantan | P.U. (A) 254/1996 |
| - | Umas 1 - 5 | 31.13 | Sabah | P.U. (A) 254/1996 |
| - | Sahabat A | 15.00 | Sabah | P.U. (A) 254/1996 |
| - | Sahabat D | 16.00 | Sabah | P.U. (A) 254/1996 |
| - | Sahabat (Kilang D) | 0.80 | Sabah | P.U. (A) 254/1996 |
| - | Sahabat (Kilang E) | 0.94 | Sabah | P.U. (A) 254/1996 |
| - | Sahabat G | 3.10 | Sabah | P.U. (A) 254/1996 |
| - | Sahabat B | 8.20 | Sabah | P.U. (A) 254/1996 |
| - | Sahabat C | 11.14 | Sabah | P.U. (A) 254/1996 |
| - | Sahabat E | 4.50 | Sabah | P.U. (A) 254/1996 |
| - | Sahabat F | 4.85 | Sabah | P.U. (A) 254/1996 |
| - | Sahabat H | 3.20 | Sabah | P.U. (A) 254/1996 |
| JUMLAH PANJANG JALAN PERSEKUTUAN FELDA (LKTP) | | 4,883.74 | | |

Catatan: Untuk makluman, sekiranya pihak tuan memerlukan salinan warta yang disiarkan pada tahun 2010 sehingga sekarang, maklumat tersebut boleh diperolehi melalui rangkaian web seperti berikut: <http://www.federalgazette.agc.gov.my/>

**JADUAL 2.1**

| NO. LALUAN | KETERANGAN RINGKAS LALUAN | PANJANG JALAN (km) | NEGERI | NO. WARTA TAHUN |
|--|---|--------------------|--------------|------------------|
| JALAN MASUK KE INSTITUSI PERSEKUTUAN (FI) | | | | |
| 280 | Jalan Masuk ke Stesen VHF Bukit Bendera, Pulau Pinang | 4.45 | Pulau Pinang | P.U (A) 213/2015 |
| 281 | Jalan Tun Dr. Awang | 5.56 | Pulau Pinang | P.U.(A) 213/2015 |
| 282 | Jalan Trankrian - Bukit Panchor | 2.45 | Pulau Pinang | P.U.(A) 394/2009 |
| 283 | Jalan Trankrian | 3.15 | Pulau Pinang | P.U.(A) 394/2009 |
| 137 | Jalan Masuk ke Lapangan Terbang Sultan Azlan Shah | 1.56 | Perak | P.U.(A) 610/1996 |
| 341 | Jalan Masjid KLIA | 0.50 | Selangor | P.U.(A) 188/2001 |
| 342 | Jalan Pekeliling 2, KLIA | 2.80 | Selangor | P.U.(A) 188/2001 |
| 343 | Jalan Pekeliling 4, KLIA | 0.50 | Selangor | P.U.(A) 188/2001 |
| 344 | Jalan Kuarters KLIA | 4.20 | Selangor | P.U.(A) 83/2004 |
| 345 | Jalan Masuk ke Hospital Serdang | 2.81 | Selangor | P.U.(A) 232/2004 |
| 361 | Jalan Lama Bukit Putus | 6.84 | N. Sembilan | P.U.(A) 364/2011 |
| 362 | Jalan Seremban- Labu- Nilai | 19.26 | N. Sembilan | P.U.(A) 178/2012 |
| 436 | Jalan Southern Loop | 8.40 | Pahang | P.U.(A) 153/2012 |
| 437 | Jalan Persiaran Teluk Cempedak | 0.42 | Pahang | P.U.(A) 36/2016 |
| 479 | Jalan Masuk ke Stesen VHF Bukit Bakar, Machang | 4.10 | Kelantan | P.U.(A) 401/1989 |
| 480 | Jalan Masuk ke Pusat Imigresen Bukit Bunga, Kelantan | 1.76 | Kelantan | P.U.(A) 44/2012 |
| 481 | Jalan Kg. Kalai-Pos Kalai, Jeli | 5.60 | Kelantan | P.U.(A) 54/2014 |
| 600 | Jalan Stesen TV Lawa Mandau | 10.81 | Sabah | P.U.(A) 366/1996 |
| 601 | Jalan Beacon | 5.70 | Sabah | P.U.(A) 366/1996 |
| 602 | Jalan Stesen TV Tampasak | 2.57 | Sabah | P.U.(A) 366/1996 |
| 603 | Jalan Stesen TV Kudat | 1.13 | Sabah | P.U.(A) 366/1996 |
| 604 | Jalan Stesen TV Kota Marudu | 3.20 | Sabah | P.U.(A) 366/1996 |
| 605 | Jalan Stesen TV Tawau | 9.37 | Sabah | P.U.(A) 366/1996 |
| 606 | Jalan Susur Sepangar Bay | 11.06 | Sabah | P.U.(A) 366/1996 |
| 607 | Jalan Masuk ke Pelabuhan Baru Kota Kinabalu | 1.16 | Sabah | P.U.(A) 366/1996 |
| 608 | Jalan Masuk ke Lapangan Terbang Kota Kinabalu | 1.83 | Sabah | P.U.(A) 366/1996 |
| 900 | Jalan Masuk Ke Lapangan Terbang Kuching | 3.37 | Sarawak | P.U.(A) 551/1996 |
| 901 | Jalan Masuk Ke Politeknik Kuching | 1.80 | Sarawak | P.U.(A) 551/1996 |
| 902 | Jalan Masuk Ke Pelabuhan Rajang | 18.05 | Sarawak | P.U.(A) 551/1996 |
| 903 | Jalan Masuk Ke Stesen Troposcatter Gunung Serapi, Kuching | 8.62 | Sarawak | P.U.(A) 551/1996 |
| 904 | Stesen Gelombang Mikro Bukit Kayu Malam | 0.80 | Sarawak | P.U.(A) 551/1996 |
| 905 | Stesen Telekom Kanowit, Kanowit | 0.81 | Sarawak | P.U.(A) 551/1996 |
| 906 | Stesen Gelombang Mikro Bukit Singalang, Oya - Dalat | 3.78 | Sarawak | P.U.(A) 551/1996 |
| 907 | Stesen Gelombang Mikro Bukit Dabai, Baram | 8.05 | Sarawak | P.U.(A) 551/1996 |
| 908 | Stesen Gelombang Mikro Bukit Lambir, Miri | 0.80 | Sarawak | P.U.(A) 551/1996 |
| 909 | Stesen Telekom Tanjung Lobang, Miri | 0.31 | Sarawak | P.U.(A) 551/1996 |
| 910 | Stesen Gelombang Mikro Bukit Ancharang, Subis | 2.90 | Sarawak | P.U.(A) 551/1996 |
| 911 | Stesen Gelombang Mikro Bukit Mas, Limbang | 1.61 | Sarawak | P.U.(A) 551/1996 |
| 912 | Stesen Gelombang Mikro Bukit Sagan, Limbang | 6.96 | Sarawak | P.U.(A) 551/1996 |
| 913 | Stesen Gelombang Mikro Bukit Tiong, Lawas | 0.48 | Sarawak | P.U.(A) 551/1996 |
| 914 | Stesen Telekom Kapit | 0.40 | Sarawak | P.U.(A) 551/1996 |

Catatan: Untuk makluman, sekiranya pihak tuan memerlukan salinan warta yang disiarkan pada tahun 2010 sehingga sekarang, maklumat tersebut boleh diperolehi melalui rangkaian web seperti berikut: <http://www.federalgazette.agc.gov.my/>

**JADUAL 2.1**

| NO. LALUAN | KETERANGAN RINGKAS LALUAN | PANJANG JALAN (km) | NEGERI | NO. WARTA TAHUN |
|--|---|--------------------|--------------|------------------|
| JALAN MASUK KE INSTITUSI PERSEKUTUAN (FI) | | | | |
| 915 | Stesen Gelombang Mikro Song | 1.61 | Sarawak | P.U.(A) 551/1996 |
| 916 | Stesen RAX, Song | 0.04 | Sarawak | P.U.(A) 551/1996 |
| 917 | Stesen Gelombang Mikro Bukit Nyabau, Bintulu | 3.22 | Sarawak | P.U.(A) 551/1996 |
| 918 | Stesen Gelombang Mikro M. 34, Bintulu | 1.13 | Sarawak | P.U.(A) 551/1996 |
| 919 | Jalan Lapangan Terbang Baru Sibul | 30.00 | Sarawak | P.U.(A) 358/2004 |
| 920 | Jalan Lapangan Terbang Baru Bintulu | 1.85 | Sarawak | P.U.(A) 358/2004 |
| - | Jalan Pagar Keselamatan ke Bukit Kuan Choh | 3.02 | Perlis | P.U.(A) 401/1989 |
| - | Jalan Pagar Keselamatan ke Bukit Kayu Hitam | 26.22 | Perlis | P.U.(A) 401/1989 |
| - | Jalan Pagar Keselamatan ke Bukit Tangga, Bukit Kayu Hitam | 20.60 | Kedah | P.U.(A) 401/1989 |
| - | Jalan Pagar Keselamatan ke Chuping, Bukit Kayu Hitam | 8.80 | Kedah | P.U.(A) 401/1989 |
| - | Jalan Telok Burau-Telaga Tujuh, Pulau Langkawi | 1.00 | Kedah | P.U.(A) 401/1989 |
| - | Jalan Pantai Dato' Syed Omar, Pulau Langkawi | 0.90 | Kedah | P.U.(A) 401/1989 |
| - | Jalan Masuk ke Stesen VHF Gunung Jerai | 3.20 | Kedah | P.U.(A) 401/1989 |
| - | Jalan Masuk ke Stesen VHF Bukit Palong, Baling | 5.00 | Kedah | P.U.(A) 401/1989 |
| - | Jalan Changlun - Sintok | 9.84 | Kedah | P.U.(A) 6/1992 |
| - | Jalan Bukit Kayu Hitam - Bukit Tangga - Sintok | 13.00 | Kedah | P.U.(A) 6/1992 |
| - | Jalan Gunung Raya | 13.70 | Kedah | P.U.(A) 63/1993 |
| - | Jalan Masuk ke Stesen Gelombang Mikro, Pulau Pinang | 3.20 | Pulau Pinang | P.U.(A) 401/1989 |
| - | Jalan Masuk ke Lapangan Terbang Manjung | 0.28 | Perak | P.U.(A) 401/1989 |
| - | Jalan Masuk ke Lapangan Terbang Taiping | 0.44 | Perak | P.U.(A) 401/1989 |
| - | Jalan Masuk ke Stesen VHF Bukit Naga | 4.79 | Perak | P.U.(A) 401/1989 |
| - | Jalan Masuk ke Stesen VHF Bukit Larut | 3.28 | Perak | P.U.(A) 401/1989 |
| - | Jalan Masuk ke Stesen VHF Jalan Kolam Air, Hilir Perak | 1.43 | Perak | P.U.(A) 401/1989 |
| - | Jalan Masuk ke Stesen VHF Bukit Kledang | 7.80 | Perak | P.U.(A) 401/1989 |
| - | Jalan Masuk ke Stesen Gelombang | 0.04 | Perak | P.U.(A) 401/1989 |
| - | Mikro Jalan Simpang Empat - Kayan | 0.02 | Perak | P.U.(A) 401/1989 |
| - | Jalan Masuk ke Stesen Radio Beacon Sungei Kepar | 0.60 | Selangor | P.U.(A) 401/1989 |
| - | Jalan Masuk ke Stesen VHF Klang | 4.24 | Selangor | P.U.(A) 401/1989 |
| - | Jalan Masuk ke Stesen Penerima Radio Telekom Sungai Lang, Kuala Langat | 4.24 | Selangor | P.U.(A) 401/1989 |
| - | Jalan Masuk ke Stesen VHF dan Gelombang Mikro, Kuala Selangor | 1.80 | Selangor | P.U.(A) 401/1989 |
| - | Jalan Masuk ke Stesen VHF dan Gelombang Mikro, Hulu Selangor | 11.25 | N. Sembilan | P.U.(A) 401/1989 |
| - | Jalan Masuk ke Stesen Pemancar Gelombang Mikro Gunung Telapak Buruk, Seremban | 2.10 | N. Sembilan | P.U.(A) 401/1989 |
| - | Jalan Masuk ke Stesen Pemancar Gelombang Mikro Bukit Sepang, Seremban | 0.90 | N. Sembilan | P.U.(A) 401/1989 |
| - | Jalan Masuk ke Stesen Pemancar Gelombang Mikro Gunhill, Seremban | 1.60 | N. Sembilan | P.U.(A) 401/1989 |
| - | Jalan Masuk ke Stesen Pemancar Gelombang Mikro Kuala Pilah | 0.85 | N. Sembilan | P.U.(A) 401/1989 |

Catatan: Untuk makluman, sekiranya pihak tuan memerlukan salinan warta yang disiarkan pada tahun 2010 sehingga sekarang, maklumat tersebut boleh diperolehi melalui rangkaian web seperti berikut: <http://www.federalgazette.agc.gov.my/>

**JADUAL 2.1**

| NO. LALUAN | KETERANGAN RINGKAS LALUAN | PANJANG JALAN (km) | NEGERI | NO. WARTA TAHUN |
|---|--|--------------------|-------------|------------------|
| JALAN MASUK KE INSTITUSI PERSEKUTUAN (FI) | | | | |
| – | Jalan Masuk ke Stesen VHF Bukit Beruang | 1.01 | Melaka | P.U.(A) 321/2003 |
| – | Jalan Masuk ke Stesen VHF Gunung Soga, Batu Pahat | 3.02 | Johor | P.U.(A) 401/1989 |
| – | Jalan Masuk ke Stesen VHF Gunung Pulai, Johor Bahru | 13.10 | Johor | P.U.(A) 401/1989 |
| – | Jalan Masuk ke Stesen VHF di Pengerang, Kota Tinggi | 0.91 | Johor | P.U.(A) 401/1989 |
| – | Jalan Masuk ke Stesen VHF Gunung Ledang, Muar | 12.43 | Johor | P.U.(A) 401/1989 |
| – | Jalan Masuk ke Stesen VHF Bukit Morten, Mersing | 0.40 | Johor | P.U.(A) 401/1989 |
| – | Jalan Masuk ke Stesen VHF Bukit Tinggi, Mersing | 4.71 | Johor | P.U.(A) 401/1989 |
| – | Jalan Masuk ke Stesen VHF Bukit Jinsir, Segamat | 0.50 | Johor | P.U.(A) 401/1989 |
| – | Jalan Masuk ke Stesen VHF Bukit Keledang, Segamat | 0.75 | Johor | P.U.(A) 401/1989 |
| – | Jalan Masuk ke Stesen VHF, Kluang | 2.64 | Johor | P.U.(A) 401/1989 |
| – | Jalan Masuk ke Lapangan Terbang Kuantan | 0.64 | Pahang | P.U.(A) 401/1989 |
| – | Jalan Masuk ke Pelabuhan Kuantan | 3.68 | Pahang | P.U.(A) 401/1989 |
| – | Jalan-Jalan Dalam di Bukit Fraser | 12.29 | Pahang | P.U.(A) 401/1989 |
| – | Jalan Masuk ke Stesen Satelit Bumi, Kuantan | 1.26 | Pahang | P.U.(A) 401/1989 |
| – | Jalan Masuk ke Stesen VHF dan Gelombang Mikro Bukit Pelindung, Kuantan | 2.99 | Pahang | P.U.(A) 401/1989 |
| – | Jalan Masuk ke Stesen Gelombang Mikro, Cherating | 0.16 | Pahang | P.U.(A) 401/1989 |
| – | Jalan Masuk ke Stesen VHF Bukit Sulai, Kuantan | 3.38 | Pahang | P.U.(A) 401/1989 |
| – | Jalan Masuk ke Stesen VHF Maran, Temerloh | 2.37 | Pahang | P.U.(A) 401/1989 |
| – | Jalan Masuk ke Stesen VHF Kampong Tok Embun, Temerloh | 1.11 | Pahang | P.U.(A) 401/1989 |
| – | Jalan Masuk ke Stesen VHF Bukit Fraser, Raub | 0.31 | Pahang | P.U.(A) 401/1989 |
| – | Jalan Masuk ke Stesen Gelombang Mikro Bukit Kolam Air, Raub | 0.19 | Pahang | P.U.(A) 401/1989 |
| – | Jalan Masuk ke Ibu Sawat Telekom RAX, Raub | 0.10 | Pahang | P.U.(A) 401/1989 |
| – | Jalan Masuk ke Stesen VHF Gunung Brinchang, Cameron Highlands | 3.22 | Pahang | P.U.(A) 401/1989 |
| – | Jalan Masuk ke Stesen Mikro Ulu Kali, Bentong | 3.22 | Pahang | P.U.(A) 401/1989 |
| – | Jalan Masuk ke Jalan Girdle, Cameron Highlands | 1.46 | Pahang | P.U.(A) 401/1989 |
| – | Jalan Masuk ke Pengkalan TLDM, Kuantan | 2.80 | Pahang | P.U.(A) 401/1989 |
| – | Jalan Masuk ke Stesen VHF Bukit Tampin, Tampin | 5.36 | N. Sembilan | P.U.(A) 401/1989 |
| – | Jalan Masuk ke Stesen Satelit Bumi, Lendu, Alor Gajah | 2.93 | Melaka | P.U.(A) 321/2003 |
| – | Jalan Masuk ke Pengkalan Ikan Cendering, Kuala Terengganu | 0.68 | Terengganu | P.U.(A) 401/1989 |
| – | Jalan Masuk ke Stesen VHF Bukit Bintang, Besut | 4.88 | Terengganu | P.U.(A) 401/1989 |
| – | Jalan Masuk ke Stesen VHF Bukit Besar, Kuala Terengganu | 0.92 | Terengganu | P.U.(A) 401/1989 |
| – | Jalan Masuk ke Stesen VHF Bukit Bauk, Dungun | 3.09 | Terengganu | P.U.(A) 401/1989 |
| – | Jalan Masuk ke Stesen VHF Bukit Kemuning, Kemaman | 3.73 | Terengganu | P.U.(A) 401/1989 |
| JUMLAH PANJANG JALAN MASUK KE INSTITUSI PERSEKUTUAN (FI) | | 472.16 | | |

Catatan: Untuk makluman, sekiranya pihak tuan memerlukan salinan warta yang disiarkan pada tahun 2010 sehingga sekarang, maklumat tersebut boleh diperolehi melalui rangkaian web seperti berikut: <http://www.federalgazette.agc.gov.my/>

**JADUAL 2.1**

| NO. LALUAN | KETERANGAN RINGKAS LALUAN | PANJANG JALAN (km) | NEGERI | NO. WARTA TAHUN |
|---|--|--------------------|--------------|------------------|
| JALAN MASUK KE KAWASAN PERINDUSTRIAN | | | | |
| 3000 | Jalan Masuk Ke Kawasan Persindustrian Padang Besar | 1.05 | Perlis | P.U.(A) 538/1996 |
| 3001 | Jalan Masuk Ke Kawasan Perindustrian Kuala Perlis | 2.10 | Perlis | P.U.(A) 538/1996 |
| 3050 | Jalan Masuk Ke Kawasan Perindustrian Tikam Batu | 1.09 | Kedah | P.U.(A) 538/1996 |
| 3051 | Jalan Masuk Ke Kawasan Perindustrian Bakar Arang Sungai Petani | 3.00 | Kedah | P.U.(A) 538/1996 |
| 3052 | Jalan Masuk ke Kawasan Perusahaan PKNK Sungai Petani | 4.70 | Kedah | P.U.(A) 538/1996 |
| 3053 | Jalan Kulim Hi-Tech | 8.00 | Kedah | P.U.(A) 56/2007 |
| 3110 | Jalan Telaga Air- Seberang Perai Utara | 0.80 | Pulau Pinang | P.U.(A) 538/1996 |
| 3111 | Jalan Permatang Pauh | 9.60 | Pulau Pinang | P.U.(A) 538/1996 |
| 3112 | Jalan Perusahaan Seberang Perai Tengah | 3.20 | Pulau Pinang | P.U.(A) 538/1996 |
| 3113 | Jalan Persisir Pantai (Lebuhraya Bayan Lepas) | 4.70 | Pulau Pinang | P.U.(A) 538/1996 |
| 3114 | Lebuhraya Kg. Jawa | 1.58 | Pulau Pinang | P.U.(A) 538/1996 |
| 3115 | Jalan Mayang Pasir | 2.21 | Pulau Pinang | P.U.(A) 538/1996 |
| 3145 | Jalan Masuk Ke Kawasan Perindustrian Kg. Acheh, Sitiawan | 5.40 | Perak | P.U.(A) 538/1996 |
| 3146 | Jalan Masuk Ke Kawasan Perindustrian Kamunting, Taiping | 5.55 | Perak | P.U.(A) 538/1996 |
| 3147 | Jalan Masuk Ke Kawasan Perindustrian Kuala Kangsar | 1.60 | Perak | P.U.(A) 538/1996 |
| 3148 | Jalan Masuk Ke Kawasan Perindustrian Sungai Siput (U), Kuala Kangsar | 3.10 | Perak | P.U.(A) 538/1996 |
| 3149 | Jalan Masuk Ke Kawasan Perindustrian Parit Buntar | 4.80 | Perak | P.U.(A) 538/1996 |
| 3150 | Jalan Simpang Pulai - Lahat | 9.80 | Perak | P.U.(A) 538/1996 |
| 3151 | Jalan Pasir Puteh - Pusing | 11.82 | Perak | P.U.(A) 432/2010 |
| 3152 | Jalan Bemban | 6.28 | Perak | P.U.(A) 538/1996 |
| 3205 | Jalan Masuk Ke Kawasan Perindustrian Kalumpang | 0.40 | Selangor | P.U.(A) 538/1996 |
| 3206 | Jalan Masuk Ke Kawasan Perindustrian Batang Kali | 0.95 | Selangor | P.U.(A) 538/1996 |
| 3207 | Jalan Masuk Ke Kawasan Perindustrian Batu 30 | 1.35 | Selangor | P.U.(A) 538/1996 |
| 3208 | Jalan Masuk Ke Kawasan Perindustrian Bukit Beruntung/SKC Rasa | 10.60 | Selangor | P.U.(A) 538/1996 |
| 3209 | Jalan Masuk Ke Kawasan Perindustrian Rawang | 3.10 | Selangor | P.U.(A) 538/1996 |
| 3210 | Jalan Masuk Ke Kawasan Perindustrian Hulu Langat | 17.60 | Selangor | P.U.(A) 538/1996 |
| 3211 | Jalan Masuk Ke Kawasan Perindustrian Balakong | 8.00 | Selangor | P.U.(A) 538/1996 |
| 3212 | Jalan Masuk Ke Kawasan Perindustrian PKNS Beranang | 4.90 | Selangor | P.U.(A) 538/1996 |
| 3213 | Jalan Masuk Ke Kawasan Perindustrian Glemarie | 5.60 | Selangor | P.U.(A) 538/1996 |
| 3214 | Jalan Sg. Buloh, Batu 3. Puchong dan Serdang | 38.70 | Selangor | P.U.(A) 538/1996 |
| 3215 | Jalan Masuk ke Kawasan Perindustrian Seri Kembangan | 9.40 | Selangor | P.U.(A) 538/1996 |
| 3216 | Jalan Masuk Ke Kawasan Perindustrian Sg. Rasah / Batu Tiga Lama | 4.70 | Selangor | P.U.(A) 538/1996 |
| 3217 | Jalan Masuk Ke Kawasan Perindustrian Meru | 17.80 | Selangor | P.U.(A) 538/1996 |
| 3218 | Jalan Masuk Ke Kawasan Perindustrian Pandamaran | 12.15 | Selangor | P.U.(A) 538/1996 |
| 3219 | Jalan Masuk Kg. Timah SKC, Bukit Beruntung | 2.32 | Selangor | P.U.(A) 155/2015 |
| 3265 | Jalan Pajam - Nilai - Salak | 11.60 | N. Sembilan | P.U.(A) 538/1996 |
| 3374 | Jalan Masuk Ke Kawasan Perindustrian Tampoi | 7.43 | Johor | P.U.(A) 538/1996 |

Catatan: Untuk makluman, sekiranya pihak tuan memerlukan salinan warta yang disiarkan pada tahun 2010 sehingga sekarang, maklumat tersebut boleh diperolehi melalui rangkaian web seperti berikut: <http://www.federalgazette.agc.gov.my/>

**JADUAL 2.1**

| NO. LALUAN | KETERANGAN RINGKAS LALUAN | PANJANG JALAN (km) | NEGERI | NO. WARTA /TAHUN |
|--|---|--------------------|------------|------------------|
| JALAN MASUK KE KAWASAN PERINDUSTRIAN | | | | |
| 3484 | Jalan Masuk Ke Kawasan Perindustrian Bentong | 3.70 | Pahang | P.U.(A) 538/1996 |
| 3485 | Jalan Masuk Ke Kawasan Perindustrian Gebeng, Kuantan | 3.50 | Pahang | P.U.(A) 538/1996 |
| 3486 | Jalan Masuk Ke Kawasan Perindustrian Semambu, Kuantan | 16.00 | Pahang | P.U.(A) 538/1996 |
| 3487 | Jalan Masuk Ke Kawasan Perindustrian Maran | 0.60 | Pahang | P.U.(A) 538/1996 |
| 3488 | Jalan Masuk Ke Kawasan Perindustrian Peramu, Pekan | 1.40 | Pahang | P.U.(A) 538/1996 |
| 3489 | Jalan Masuk Ke Kawasan Perindustrian Songsang, Temerloh | 2.90 | Pahang | P.U.(A) 538/1996 |
| 3684 | Jalan Kg. Raja ke Kg. Che Selamah | 40.00 | Terengganu | P.U.(A) 51/2003 |
| 3685 | Jalan Kg. Rhu Tapai ke Bandar Permaisuri | 60.30 | Terengganu | P.U.(A) 51/2003 |
| 3686 | Jalan Masuk ke Tapak GPP 5 & 6 Kg. Tok Arun, Paka | 3.50 | Terengganu | P.U.(A) 268/1999 |
| 3739 | Jalan Masuk Ke Kawasan Industri Pengkalan Chepa 1 & 2 | 2.83 | Kelantan | P.U.(A) 538/1996 |
| 3740 | Jalan Masuk Ke Kawasan Perindustrian Bandar Baru Gua Musang | 6.00 | Kelantan | P.U.(A) 538/1996 |
| JUMLAH PANJANG JALAN MASUK KE KAWASAN PERINDUSTRIAN | | 387.71 | | |

Catatan: Untuk makluman, sekiranya pihak tuan memerlukan salinan warta yang disiarkan pada tahun 2010 sehingga sekarang, maklumat tersebut boleh diperolehi melalui rangkaian web seperti berikut: <http://www.federalgazette.agc.gov.my/>

**JADUAL 2.1**

| NO. LALUAN | KETERANGAN RINGKAS LALUAN | PANJANG JALAN (km) | NEGERI | NO. WARTA /TAHUN |
|---|--|--------------------|------------|------------------|
| JALAN MASUK KE LEMBAGA KEMAJUAN WILAYAH (LKW) | | | | |
| 2484 | Jalan Masuk ke Bandar Chini, Pekan | 23.30 | Pahang | P.U.(A) 295/2000 |
| 2485 | Jalan Masuk ke Bandar Paloh Hinai, Pekan | 2.00 | Pahang | P.U.(A) 295/2000 |
| 2486 | Jalan Masuk ke Kota Perdana, Pekan | 3.10 | Pahang | P.U.(A) 295/2000 |
| 2487 | Jalan Masuk ke Perantau Damai, Rompin | 2.10 | Pahang | P.U.(A) 295/2000 |
| 2488 | Jalan Masuk ke Selendang, Rompin | 13.40 | Pahang | P.U.(A) 295/2000 |
| 2489 | Jalan Masuk ke Kota Bahagia dan Melati, Rompin | 23.20 | Pahang | P.U.(A) 295/2000 |
| 2490 | Jalan Masuk ke Perwira Jaya dan Selancar, Rompin | 22.20 | Pahang | P.U.(A) 295/2000 |
| 2491 | Jalan Masuk ke Cenderawasih, Rompin | 6.00 | Pahang | P.U.(A) 295/2000 |
| 2492 | Jalan Masuk ke Chanis, Rompin | 8.20 | Pahang | P.U.(A) 295/2000 |
| 2493 | Jalan Masuk ke Bandar Tun Razak, Rompin | 7.80 | Pahang | P.U.(A) 295/2000 |
| 2494 | Jalan Masuk ke Kota Shahbandar, Rompin | 3.90 | Pahang | P.U.(A) 295/2000 |
| 2495 | Jalan Masuk ke Melati, Rompin | 16.30 | Pahang | P.U.(A) 295/2000 |
| 2684 | Jalan Kuala Jengai - Jonggok Batu | 9.20 | Terengganu | P.U.(A) 65/2004 |
| 2685 | Jalan Bandar Al Muktafi Billah Shah - Kg. Pasir Raja | 30.50 | Terengganu | P.U.(A) 65/2004 |
| 2686 | Jalan Mak Lagam | 28.00 | Terengganu | P.U.(A) 366/2008 |
| 2687 | Jalan Cerul - Bukit Sagu | 15.00 | Terengganu | P.U.(A) 65/2004 |
| 2739 | Jalan Masuk Ke Paloh 1 dan 2 | 1.00 | Kelantan | P.U.(A) 320/2003 |
| 2740 | Jalan Masuk KESEDAR Paloh | 21.20 | Kelantan | P.U.(A) 130/2014 |
| 2741 | Jalan KESEDAR Paloh 3 - Kesedar Chalil | 11.90 | Kelantan | P.U.(A) 320/2003 |
| 2742 | Jalan Masuk Ke Pusat Bandar Chiku | 3.00 | Kelantan | P.U.(A) 320/2003 |
| 2743 | Jalan Masuk Ke Sg. Asap | 13.20 | Kelantan | P.U.(A) 320/2003 |
| 2744 | Jalan 1B (Jalan masuk ke Hospital Gua Musang) | 1.63 | Kelantan | P.U.(A) 320/2003 |
| 2745 | Jalan 1C | 6.38 | Kelantan | P.U.(A) 320/2003 |
| 2746 | Jalan 1E | 2.70 | Kelantan | P.U.(A) 320/2003 |
| 2747 | Jalan Persiaran Raya (Jalan I-I) | 4.34 | Kelantan | P.U.(A) 320/2003 |
| 2748 | Jalan Taman Rusa | 3.20 | Kelantan | P.U.(A) 320/2003 |
| 2749 | Jalan Masuk ke Taman Negara Kuala Koh | 13.60 | Kelantan | P.U.(A) 130/2014 |
| 2750 | Jalan Kg. Berdang-Kg. Sg. Rual | 3.60 | Kelantan | P.U.(A) 130/2014 |
| 2751 | Jalan Kg. Baru Malaysia-Kg. Satan | 9.10 | Kelantan | P.U.(A) 130/2014 |
| 2752 | Jalan Kg. Gatal - Taman Melati | 1.20 | Kelantan | P.U.(A) 130/2014 |
| 2753 | Jalan Kg. Jerimbong | 1.20 | Kelantan | P.U.(A) 130/2014 |
| JUMLAH PANJANG JALAN MASUK KE LEMBAGA KEMAJUAN WILAYAH (LKW) | | 311.46 | | |

Catatan: Untuk makluman, sekiranya pihak tuan memerlukan salinan warta yang disiarkan pada tahun 2010 sehingga sekarang, maklumat tersebut boleh diperolehi melalui rangkaian web seperti berikut: <http://www.federalgazette.agc.gov.my/>

**JADUAL 2.1**

| NO. LALUAN | KETERANGAN RINGKAS LALUAN | PANJANG JALAN (km) | NEGERI | NO. WARTA TAHUN |
|---|---|--------------------|--------------|------------------|
| JALAN WILAYAH PERSEKUTUAN YANG DITETAPKAN (FD) DI WILAYAH PERSEKUTUAN KUALA LUMPUR, LABUAN DAN PUTRAJAYA | | | | |
| - | MRR II (Pakej 4 : Dari Lebuhraya K.L - Karak km.18.90 ke Jalan Taman Melati) | 2.00 | Kuala Lumpur | P.U.(A) 334/1997 |
| - | MRR II (Pakej 7 : Dari Jalan Hulu Kelang ke Tmn. Bakti melalui Jalan Kg. Pandan Dalam) | 3.04 | Kuala Lumpur | P.U.(A) 334/1997 |
| - | MRR II (Pakej 9C : Dari Persimpangan Sri Petaling ke Bandar Tasik Selatan) | 1.04 | Kuala Lumpur | P.U.(A) 334/1997 |
| - | MRR II (Pakej 10 : Dari Persimpangan dengan Jalan Selayang Kepong ke Persimpangan Jalan Ipoh dengan Jalan Batu Caves) | 4.26 | Kuala Lumpur | P.U.(A) 340/1998 |
| - | Pakej 9A : Dari Bulatan Cheras (km 8) ke Jalan Pandan Utama | 3.65 | Kuala Lumpur | P.U.(A) 344/1998 |
| - | Pakej 9B : Dari Bandar Tasik Selatan ke Bulatan Cheras (km 8) | 4.76 | Kuala Lumpur | PU(A)345/98 |
| - | Jalan Susur Masuk/Keluar menghubungkan Lebuhraya Kuala Lumpur - Karak dan Jalan Bypass (UIA) | 3.70 | Kuala Lumpur | P.U.(A) 482/1998 |
| - | Jalan Pulau - Patau/Jalan Tun Mustapha/Jalan Pohon Batu/ Jalan Batu Manikar | 21.55 | Labuan | P.U.(A) 432/1991 |
| - | Jalan Tanjung Kubong | 3.40 | Labuan | P.U.(A) 432/1991 |
| - | Jalan Sungai Pagar/Jalan Sungai Lada/Jalan OKK Daud | 12.15 | Labuan | P.U.(A) 432/1991 |
| - | Jalan Damai /Jalan Mohammed Salleh | 6.30 | Labuan | P.U.(A) 432/1991 |
| - | Jalan Bebuloh | 7.85 | Labuan | P.U.(A) 432/1991 |
| - | Jalan Ranca-Ranca | 6.25 | Labuan | P.U.(A) 432/1991 |
| - | Jalan Pulau Buah/Jalan Batu Arang | 4.70 | Labuan | P.U.(A) 432/1991 |
| - | Jalan OKK Abdullah | 2.10 | Labuan | P.U.(A) 432/1991 |
| - | Jalan Tanjung Batu/Jalan Tanjung Purun | 3.30 | Labuan | P.U.(A) 432/1991 |
| - | Jalan Bukit Kuda | 3.60 | Labuan | P.U.(A) 432/1991 |
| - | Jalan Kampong Jawa/Jalan Jumidar Buyong | 1.60 | Labuan | P.U.(A) 432/1991 |
| - | Jalan Pahlawan | 0.65 | Labuan | P.U.(A) 432/1991 |
| - | Jalan Tanjung Aru | 2.85 | Labuan | P.U.(A) 432/1991 |
| - | Jalan Durian Tunjong | 0.70 | Labuan | P.U.(A) 432/1991 |
| - | Jalan Haji Kudus | 0.70 | Labuan | P.U.(A) 432/1991 |
| - | Jalan Kerupang I | 0.80 | Labuan | P.U.(A) 432/1991 |
| - | Jalan Kerupang II | 1.10 | Labuan | P.U.(A) 432/1991 |
| - | Jalan Kerupang III | 0.90 | Labuan | P.U.(A) 432/1991 |
| - | Jalan Penghulu Tuah | 1.60 | Labuan | P.U.(A) 432/1991 |
| - | Jalan Kolam | 1.05 | Labuan | P.U.(A) 432/1991 |
| - | Jalan Bukit Timbalai | 2.95 | Labuan | P.U.(A) 432/1991 |
| - | Jalan Ranca-Ranca Lama | 2.00 | Labuan | P.U.(A) 432/1991 |
| - | Jalan Sekolah Kebangsaan Patau-Patau | 0.60 | Labuan | P.U.(A) 432/1991 |
| - | Jalan Masjid | 0.35 | Labuan | P.U.(A) 432/1991 |
| - | Jalan Kelab Golf | 0.60 | Labuan | P.U.(A) 432/1991 |
| - | Jalan Hospital | 0.35 | Labuan | P.U.(A) 432/1991 |

Catatan: Untuk makluman, sekiranya pihak tuan memerlukan salinan warta yang disiarkan pada tahun 2010 sehingga sekarang, maklumat tersebut boleh diperolehi melalui rangkaian web seperti berikut: <http://www.federalgazette.agc.gov.my/>

**JADUAL 2.1**

| NO. LALUAN | KETERANGAN RINGKAS LALUAN | PANJANG JALAN (km) | NEGERI | NO. WARTA TAHUN |
|---|-------------------------------------|--------------------|-----------|------------------|
| JALAN WILAYAH PERSEKUTUAN YANG DITETAPKAN (FD) DI WILAYAH PERSEKUTUAN KUALA LUMPUR, LABUAN DAN PUTRAJAYA | | | | |
| - | Jalan Tanjong Taras | 0.90 | Labuan | P.U.(A) 432/1991 |
| - | Jalan Tentera | 1.05 | Labuan | P.U.(A) 432/1991 |
| - | Jalan Membedai | 0.70 | Labuan | P.U.(A) 432/1991 |
| - | Jalan Sawangan China | 0.95 | Labuan | P.U.(A) 432/1991 |
| - | Jalan Arshat | 1.15 | Labuan | P.U.(A) 432/1991 |
| 732 | Jalan Penyambung Bunga Tanjung | 0.42 | Labuan | P.U.(B) 269/2015 |
| 733 | Jalan Gersik | 0.60 | Labuan | P.U.(B) 269/2015 |
| 734 | Jalan Haji Ismail | 0.26 | Labuan | P.U.(B) 269/2015 |
| 735 | Jalan Pancur Hitam-Layangan | 4.05 | Labuan | P.U.(B) 269/2015 |
| 736 | Jalan Persisiran Tanjung Aru | 2.85 | Labuan | P.U.(B) 269/2015 |
| 737 | Jalan Masuk SMK Lajau | 0.26 | Labuan | P.U.(B) 269/2015 |
| 738 | Jalan Bebuloh- Rancha-Rancha | 4.50 | Labuan | P.U.(B) 269/2015 |
| 739 | Jalan Tangki Air Kiansam | 0.57 | Labuan | P.U.(B) 269/2015 |
| 740 | Jalan Sungai Pagar Bebuloh | 3.00 | Labuan | P.U.(B) 269/2015 |
| 741 | Jalan Bebuloh Terminal Shell | 2.74 | Labuan | P.U.(B) 269/2015 |
| 742 | Jalan Masuk Kompleks Kastam | 1.00 | Labuan | P.U.(B) 269/2015 |
| 743 | Jalan Thermal Oxidation Plant (TOP) | 1.80 | Labuan | P.U.(B) 269/2015 |
| 744 | Jalan Tangki Air Kinabenuwa | 0.90 | Labuan | P.U.(B) 269/2015 |
| 745 | Jalan Masuk SK Layang-Layangan | 0.60 | Labuan | P.U.(B) 269/2015 |
| 746 | Jalan Bukit Besar | 4.75 | Labuan | P.U.(B) 269/2015 |
| 747 | Jalan Tangki Air Bukit Besar | 0.60 | Labuan | P.U.(B) 269/2015 |
| 748 | Jalan Loji Air Sungai Pagar | 0.50 | Labuan | P.U.(B) 269/2015 |
| 749 | Jalan Stesen RML Bukit Timbalai | 0.195 | Labuan | P.U.(B) 269/2015 |
| 750 | Jalan Taman Mutiara | 0.385 | Labuan | P.U.(B) 269/2015 |
| 751 | Jalan Masuk SMK Mutiara | 0.18 | Labuan | P.U.(B) 269/2015 |
| 752 | Jalan Kompleks Sukan | 1.30 | Labuan | P.U.(B) 269/2015 |
| 753 | Jalan loji Air Kerupang | 0.36 | Labuan | P.U.(B) 269/2015 |
| 754 | Jalan Nagalang | 1.00 | Labuan | P.U.(B) 269/2015 |
| 755 | Jalan Terminal Airport | 1.03 | Labuan | P.U.(B) 269/2015 |
| 756 | Jalan Kompleks Waterfront | 2.25 | Labuan | P.U.(B) 269/2015 |
| 757 | Jalan Merdeka | 0.73 | Labuan | P.U.(B) 269/2015 |
| 758 | Jalan Tenaga | 1.90 | Labuan | P.U.(B) 269/2015 |
| 759 | Jalan Masuk SK Pekan 1 | 0.33 | Labuan | P.U.(B) 269/2015 |
| - | Jalan di Putrajaya | 149.59 | Putrajaya | - |
| JUMLAH PANJANG JALAN WILAYAH PERSEKUTUAN YANG DITETAPKAN (FD) | | 309.30 | | |
| JUMLAH KECIL | | 17,813.95 | | |

Catatan: Untuk makluman, sekiranya pihak tuan memerlukan salinan warta yang disiarkan pada tahun 2010 sehingga sekarang, maklumat tersebut boleh diperolehi melalui rangkaian web seperti berikut: <http://www.federalgazette.agc.gov.my/>

**JADUAL 2.1**

| NO. LALUAN | KETERANGAN RINGKAS LALUAN | PANJANG JALAN (km) | NEGERI | NO. WARTA TAHUN |
|-------------------------|--|--------------------|--|------------------|
| LEBUHRAYA BERTOL | | | | |
| E1 & E2 | Lebuhraya Utara Selatan (PLUS) | 823.00 | Perlis, Kedah, Perak, Selangor, N. Sembilan, Melaka, Johor | |
| | a) Lebuhraya Alor setar - Gurun | | | P.U.(A) 389/1986 |
| | b) Lebuhraya Gurun - Sungei Petani | | | P.U.(A) 149/1991 |
| | c) Lebuhraya Sungai Petani - Seberang Jaya (Butterworth) | | | P.U.(A) 349/1996 |
| | d) Lebuhraya Cangkat Jering - Juru (Butterworth) | | | P.U.(A) 48/1994 |
| | e) Lebuhraya Butterworth-Kulim-Titi Karangan | | | P.U.(A) 552/1996 |
| | f) Lebuhraya Tapah - Gopeng | | | P.U.(A) 47/1994 |
| | g) Lebuhraya Ipoh - Changkat Jering | | | P.U.(A) 257/2009 |
| | h) Lebuhraya Simpang Pulai - Ipoh Selatan | | | P.U.(A) 13/1994 |
| | i) Lebuhraya Tanjung Malim - Tapah | | | P.U.(A) 286/1993 |
| | j) Lebuhraya Sungai Petani - Seberang Jaya (Butterworth) | | | P.U.(A) 214/1993 |
| | k) Lebuhraya Simpang Pulai - Gopeng | | | P.U.(A) 160/1993 |
| | l) Lebuhraya Rawang - Tanjung Malim | | | P.U.(A) 376/1992 |
| | m) Lebuhraya Rawang - Tanjung Malim (Pindaan) | | | P.U.(A) 59/1996 |
| | n) Lebuhraya Rawang - Tanjong Malim | | | P.U.(A) 286/1992 |
| | o) Lebuhraya Damansara - Rawang | | | P.U.(A) 110/1992 |
| | p) Lebuhraya Bukit Lanjan - Jalan Duta | | | P.U.(A) 5/1993 |
| | q) Lebuhraya Baru Lembah Kelang (Bukit Raja - Damansara) | | | P.U.(A) 425/1990 |
| | r) Lebuhraya Kuala Lumpur - Seremban | | | P.U.(A) 9/1989 |
| | s) Lebuhraya Pagoh - Yong Peng | | | P.U.(A) 353/1992 |
| | t) Lebuhraya Yong Peng - Machap | | | P.U.(A) 213/1993 |
| | u) Lebuhraya Machap - Sedenak | | | P.U.(A) 2/1994 |
| | v) Lebuhraya Sedenak - Skudai | | | P.U.(A) 362/1993 |
| | w) Lebuhraya Skudai - Johor Bahru dan Sisir Kempas | | | P.U.(A) 3/1994 |
| | x) Lebuhraya Utara Selatan Hubungan Tengah | | | P.U.(A) 602/1996 |
| | y) Jambatan & Lebuhraya Laluan Kedua Malaysia -Singapura dan Lebuhraya Perling | | | P.U.(A) 12/1998 |
| | z) Persimpangan Bertingkat Bukit Tagar | | | P.U.(A) 19/2007 |
| | aa) Persimpangan Bertingkat Hospital Sungai Buloh (Pindaan) | | | P.U.(A) 48/2007 |
| | ab) Persimpangan Bertingkat Rawang Selatan | | | P.U.(A) 297/2005 |
| | ac) Persimpangan Bertingkat Kota Damansara | | | P.U.(A) 326/2003 |
| | ad) Persimpangan Bertingkat Bandar Saujana Putra | | | P.U.(A) 67/2008 |
| | ae) Persimpangan Bertingkat Sri Jaya | | | P.U.(A) 246/2007 |
| | af) Persimpangan Bertingkat Setia Alam | | | P.U.(A) 221/2006 |
| | ag) Persimpangan Bukit Indah | | | P.U.(A) 300/2000 |

Catatan: Untuk maklumat, sekiranya pihak tuan memerlukan salinan warta yang disiarkan pada tahun 2010 sehingga sekarang, maklumat tersebut boleh diperolehi melalui rangkaian web seperti berikut: <http://www.federalgazette.agc.gov.my/>

**JADUAL 2.1**

| NO. LALUAN | KETERANGAN RINGKAS LALUAN | PANJANG JALAN (km) | NEGERI | NO. WARTA TAHUN |
|-------------------------|--|----------------------------|--|---|
| LEBUHRAYA BERTOL | | | | |
| E1 & E2 | ah) Persimpangan Bertingkat Bukit Rimau ai) Persimpangan Bertingkat Pendang aj) Persimpangan Bertingkat Nilai ak) Persimpangan Bertingkat Putra Mahkota al) Persimpangan Bertingkat Jasin am) Persimpangan Bertingkat dan Plaza Tol Senai Utara an) Persimpangan Bertingkat Bukit Rimau ao) Lebuhraya Utara - Selatan (No.3) (Pindaan) ap) Lebuhraya Utara - Selatan (No.2) (Pindaan) aq) Lebuhraya Utara - Selatan (Pindaan) ar) Persimpangan Bertingkat Indahpura as) Persimpangan Bertingkat Sungai Buaya at) Persimpangan Bertingkat Bukit Gambir au) Persimpangan Bertingkat Bandar Ainsdale | | | P.U.(A) 17/2007 P.U.(A) 378/2006 P.U.(A) 348/2002 P.U.(A) 14/2001 P.U.(A) 471/2000 P.U.(A) 13/1998 P.U.(A) 153/2010 P.U.(A) 256/2009 P.U.(A) 255/2009 P.U.(A) 258/2008 P.U.(A) 403/2011 P.U. (A) 7/2014 P.U.(A) 27/2014 P.U.(A) 148/2015 |
| E3 | Lebuhraya Laluan Kedua Malaysia - Singapura (LINKEDUA) a) Persimpangan Bertingkat Indahpura | 47.00 | Johor, Sempadan Singapura | P.U.(A) 12/1998 P.U.(A) 403/2011 |
| E5 | Lebuhraya Shah Alam Lebuhraya Shah Alam | 6.30 28.00 | W.P. Kuala Lumpur Selangor | P.U.(B) 153/2014 P.U.(A) 113/2014 |
| E6 | Lebuhraya Utara Selatan Hubungan Tengah (ELITE) | 63.00 | Selangor | P.U.(A) 602/1996, P.U.(A) 395/1997, P.U.(A) 41/2000 |
| E7 | Lebuhraya Cheras Kajang (GRANDSAGA) | 11.50 | Selangor | P.U.(A) 492/1998 |
| E8 | Lebuhraya Kuala Lumpur - Karak (KLK) | 60.00 | Selangor, Pahang | P.U.(A) 369/1994 |
| E8 | Lebuhraya Pantai Timur 1 (LPT1) | 171.10 | Pahang, Selangor | P.U.(A) 249/2007 |
| E8 | Lebuhraya Pantai Timur (Fasa 2) (LPT2) | 183.38 | Pahang, Terengganu | P.U.(A) 157/2015 |
| E9 | Lebuhraya Sungai Besi (BESRAYA) Lebuhraya Sungai Besi Lebuhraya Sungai Besi | 8.70 19.50 19.60 | Selangor W.P. Kuala Lumpur Selangor | P.U.(A) 93/2009 P.U. (A) 101/2014 P.U.(B) 125/2014 |
| E10 | Lebuhraya Baru Pantai (NPE) | 40.00 | Selangor | P.U.(A) 60/2009 |
| E11 | Lebuhraya Damansara - Puchong (LDP) | 7.40 | Selangor | P.U.(A) 26/1999 |
| E12 | Lebuhraya Bertingkat Ampang Kuala Lumpur (AKLEH) | 14.70 | Selangor | P.U.(B) 5/2001 |
| E13 | Lebuhraya Kemuning - Shah Alam (LKSA) | 9.32 | Johor | P.U.(A) 280/2011 |
| E14 | Lebuhraya Penyuraian Trafik Timur Johor Bharu (EDL) | 17.80 | Pulau Pinang, Kedah | P.U.(A) 22/2014 |

Catatan: Untuk makluman, sekiranya pihak tuan memerlukan salinan warta yang disiarkan pada tahun 2010 sehingga sekarang, maklumat tersebut boleh diperolehi melalui rangkaian web seperti berikut: <http://www.federalgazette.agc.gov.my/>

**JADUAL 2.1**

| NO. LALUAN | KETERANGAN RINGKAS LALUAN | PANJANG JALAN (km) | NEGERI | NO. WARTA /TAHUN |
|-------------------------|---|--------------------|-----------------------|---------------------------------------|
| LEBUHRAYA BERTOL | | | | |
| E15 | Lebuhraya Butterworth - Kulim (BKE) | 17.80 | Pulau Pinang, Kedah | P.U.(A) 552/1996 |
| E17 | Lebuhraya Lingkaran Luar Butterworth (LLB) | 18.93 | Pulau Pinang | P.U.(A) 7/2007 |
| E18 | Lebuhraya Penyuraian Trafik Lingkaran Kajang (SILK) (No. 2) | 37.00 | Selangor | P.U.(A) 198/2004 |
| E20 | Lebuhraya Kuala Lumpur - Putrajaya (KLP) | 26.00 | Selangor | P.U.(A) 407/2007 |
| | Persimpangan Bertingkat Seri Kembangan | | | |
| E21 | Lebuhraya Kajang - Seremban (LEKAS) | 44.30 | Selangor, N. Sembilan | P.U.(A) 288/2015 P.U.(A) 263/2010 |
| E22 | Lebuhraya Senai - Desaru (SDE) | 77.00 | Johor | P.U.(A) 328/2009, P.U.(A)188/2011 |
| E23 | Lebuhraya Penyuraian Trafik Kuala Lumpur Barat (SPRINT) | 26.00 | Selangor | P.U.(A) 68/2004 |
| E25 | Lebuhraya KL- Kuala Selangor (LATAR) | 33.00 | Selangor | P.U.(A) 201/2011 |
| E26 | Lebuhraya Lembah Kelang Selatan (SKVE) | 52.98 | Selangor | P.U.(A) 304/2013 |
| E28 | Jambatan Sultan Abdul Halim Mu'adzam Shah | 24.00 | Pulau Pinang | P.U.(A) 51/2014 |
| E29 | Lebuhraya Seremban - Port Dickson (SPDH) | 22.80 | N.Sembilan | P.U.(A) 327/1997 |
| E30 | Lebuhraya Pintas Selat Kelang Utara Baru (NINKSB) | 17.50 | Selangor | P.U.(A) 339/2014 |
| E33 | Lebuhraya Duta - Ulu Klang (DUKE) | 18.00 | Selangor | P.U.(A) 6/2009 |
| E35 | Lebuhraya Shah Alam - Kuang (GCE) | 25.00 | Selangor | P.U.(A)167/2005 |
| E36 | Jambatan Pulau Pinang (PBSB) | 17.40 | Pulau Pinang | P.U.(A) 401/1989, P.U.(A) 313/1994 |
| E37 | Lebuhraya Hubungan Timur Tengah (METRAMAC) | 10.50 | Selangor | P.U.(A) 497/2002 |
| E38 | Lebuhraya Stormwater Management and Road Tunnel (SMART) | 7.50 | Selangor | P.U.(B) 202/2007 |
| | JUMLAH KECIL | 1,988.21 | | |
| | JUMLAH BESAR | 19,802.16 | | |

Catatan: Untuk makluman, sekiranya pihak tuan memerlukan salinan warta yang disiarkan pada tahun 2010 sehingga sekarang, maklumat tersebut boleh diperolehi melalui rangkaian web seperti berikut: <http://www.federalgazette.agc.gov.my/>

**Daftar Jalan Persekutuan Utama Mengikut Negeri Dan Lebuhraya Bertol Sehingga 2016****JADUAL 2.2**

| NO. | NEGERI | BIL. DALAM WARTA | NOMBOR LALUAN | KETERANGAN RINGKAS LALUAN | PANJANG JALAN (km) | NO. WARTA /TAHUN |
|---------------------|--------|------------------|---------------|--|--------------------|------------------|
| 1. | PERLIS | 1 | 7 | Kangar - Padang Besar | 38.15 | P.U.(A) 401/1989 |
| | | 2 | 7 | Jalan Kangar - Alor Setar | 17.33 | P.U.(A) 401/1989 |
| | | 3 | 80 | Jalan Kampung Pauh - Kuala Sanglang | 4.99 | P.U.(A) 401/1989 |
| | | 4 | 81 | Jalan Behor Lateh | 1.36 | P.U.(A) 11/2013 |
| | | 5 | 179 | Jalan Kangar - Kodiang | 13.11 | P.U.(A) 376/2000 |
| | | 6 | 186 | Jalan Padang Behor - Guar Syed Alwi | 4.98 | P.U.(A) 11/2013 |
| | | 7 | 194 | Jalan Kuala Perlis - Changlun | 24.085 | P.U.(A) 481/2002 |
| | | 8 | 194 | Jalan Pauh - Sempadan negeri Negeri Perlis / Negeri Kedah | 6.35 | P.U.(A) 429/2008 |
| | | 9 | 226 | Jalan Kaki Bukit - Wang Kelian | 12.73 | P.U.(A) 429/2008 |
| | | 10 | 79 | Jalan Ulu Pauh Chuping - Padang Besar | 28.50 | P.U.(A) 177/2011 |
| | | 11 | 262 | Jalan Persiaran Wawasan | 1.88 | P.U.(A) 11/2013 |
| | | 12 | 263 | Jalan Kuala Perlis | 1.96 | P.U.(A) 11/2013 |
| | | 13 | 265 | Jalan Titi Tinggi - Tasoh | 10.29 | P.U.(A) 274/2013 |
| JUMLAH KECIL | | | | | 165.72 | |
| 2. | KEDAH | 1 | 1 | Jalan Alor Setar - Jitra | 24.00 | P.U.(A) 401/1989 |
| | | 2 | 1 | Jalan Paya Kemunting (Jitra) - Bukit Kayu Hitam | 24.31 | P.U.(A) 401/1989 |
| | | 3 | 1 | Jalan Alor Setar - Butterworth | 72.21 | P.U.(A) 401/1989 |
| | | 4 | 7 | Jalan Alor Setar - Kangar | 26.37 | P.U.(A) 401/1989 |
| | | 5 | 67 | Jalan Sungai Petani - Baling | 56.07 | P.U.(A) 401/89 |
| | | 6 | 76 | Jalan Baling - Pengkalan Hulu | 10.10 | P.U.(A) 321/2007 |
| | | 7 | 78 | Jalan Alor Setar - Kuala Kedah | 8.78 | P.U.(A) 401/1989 |
| | | 8 | 104 | Jalan Masuk ke Jeti Ewa, Pulau Langkawi | 1.60 | P.U.(A) 401/1989 |
| | | 9 | 105 | Jalan Simpang Padang Mat Sirat - Lapangan Terbang, Pulau Langkawi | 1.50 | P.U.(A) 401/1989 |
| | | 10 | 107 | Jalan Simpang Bukit Malut - Tanjung Lembong, Pulau Langkawi | 1.50 | P.U.(A) 401/1989 |
| | | 11 | 108 | Jalan Simpang Sungai Batu - Ampangan Malut, Pulau Langkawi | 3.30 | P.U.(A) 401/1989 |
| | | 12 | 110 | Jalan Kuah - Jeti, Pulau Langkawi (Jalan Persiaran Putra) | 2.50 | P.U.(A) 401/1989 |
| | | 13 | 111 | Jalan Padang Lallang - Tanjung Rhu, P Langkawi (Jalan Tanjung Rhu) | 1.70 | P.U.(A) 401/1989 |
| | | 14 | 112 | Jalan Kuah - Simpang Yooi, Pulau Langkawi (Jalan Padang Matsirat) | 14.60 | P.U.(A) 401/1989 |
| | | 15 | 112 | Jalan Simpang Yooi - Padang Lallang, Pulau Langkawi | 13.70 | P.U.(A) 401/1989 |
| | | 16 | 112 | Jalan Kuah - Padang Lallang, Pulau Langkawi (Jalan Air Hangat) | 17.73 | P.U.(A) 401/1989 |
| | | 17 | 113 | Jalan Padang Lallang - Kampung Kok, Pulau Langkawi | 16.50 | P.U.(A) 401/1989 |
| | | 18 | 114 | Jalan Pintas Lapangan Terbang, Pulau Langkawi | 2.10 | P.U.(A) 401/1989 |
| | | 19 | 114 | Jalan Simpang Padang Mat Sirat - Kuala Teriang, Pulau Langkawi (Jalan Kuala Teriang) | 4.10 | P.U.(A) 401/1989 |

**JADUAL 2.2**

| NO. | NEGERI | BIL. DALAM WARTA | NOMBOR LALUAN | KETERANGAN RINGKAS LALUAN | PANJANG JALAN (km) | NO. WARTA /TAHUN |
|-----|--------------|------------------|---------------|---|--------------------|------------------|
| 2. | KEDAH | 20 | 114 | Jalan Simpang Kuala Teriang - Telok Burau, Pulau Langkawi (Jalan Telok Burau) | 6.10 | P.U.(A) 401/1989 |
| | | 21 | 115 | Jalan Kuala Teriang - Pantai Tengah, Pulau Langkawi | 9.28 | P.U.(A) 401/1989 |
| | | 22 | 116 | Jalan Simpang Chandik Kura - Temoyong, Pulau Langkawi | 6.50 | P.U.(A) 401/1989 |
| | | 23 | 117 | Jalan Kampung Padang Puteh - Pantai Tengah, Pulau Langkawi | 1.30 | P.U.(A) 401/1989 |
| | | 24 | 118 | Jalan Mata Air - Simpang Kenyum, Pulau Langkawi | 5.00 | P.U.(A) 401/1989 |
| | | 25 | 119 | Jalan Simpang Kampung Perana - Simpang Titi Changwang, Langkawi | 2.30 | P.U.(A) 401/1989 |
| | | 26 | 120 | Jalan Simpang Bukit Temin - Makam Mahsuri, Pulau Langkawi | 1.60 | P.U.(A) 401/1989 |
| | | 27 | 136 | Jalan Kuala Ketil - Merbau Pulas - Lunas -Pekan Bandar Baharu | 81.44 | P.U.(A) 190/2011 |
| | | 28 | 151 | Jalan Bukit Kemboja - Nyior Chanbang - Lubok Stoi, Pulau Langkawi | 4.10 | P.U.(A) 344/1999 |
| | | 29 | 152 | Jalan Padang Gaong, Pulau Langkawi | 7.50 | P.U.(A) 344/1999 |
| | | 30 | 153 | Jalan Chandik Kura - Kg. Kedawang, Pulau Langkawi | 5.40 | P.U.(A) 344/1999 |
| | | 31 | 154 | Jalan Spg. Kg. Ketapang - Kuala Chenang, Pulau Langkawi | 2.00 | P.U.(A) 344/1999 |
| | | 32 | 155 | Jalan Wang Tok Rendong, Pulau Langkawi | 1.10 | P.U.(A) 344/1999 |
| | | 33 | 156 | Jalan Kg. Padang Lalang - Penarak, Pulau Langkawi | 2.80 | P.U.(A) 344/1999 |
| | | 34 | 157 | Jalan Kg Merdeka - Kg Yoi, Pulau Langkawi | 1.00 | P.U.(A) 344/1999 |
| | | 35 | 158 | Jalan Padang Wahid, Pulau Langkawi | 1.90 | P.U.(A) 344/1999 |
| | | 36 | 159 | Jalan Inderaloka, Pulau Langkawi | 1.00 | P.U.(A) 344/1999 |
| | | 37 | 160 | Jalan Beringin, Pulau Langkawi | 0.90 | P.U.(A) 344/1999 |
| | | 38 | 161 | Jalan Kubang Badak - Teluk Datai, Pulau Langkawi | 12.90 | P.U.(A) 344/1999 |
| | | 39 | 162 | Jalan Durian Perangin, Pulau Langkawi | 1.90 | P.U.(A) 344/1999 |
| | | 40 | 163 | Jalan Putra 1, Pulau Langkawi | 0.20 | P.U.(A) 344/1999 |
| | | 41 | 164 | Jalan Putra 2, Pulau Langkawi | 0.50 | P.U.(A) 344/1999 |
| | | 42 | 165 | Jalan Putra 3, Pulau Langkawi | 0.70 | P.U.(A) 344/1999 |
| | | 43 | 166 | Lebuhraya Langkawi, Pulau Langkawi | 5.30 | P.U.(A) 344/1999 |
| | | 44 | 167 | Jalan Bukit Malut - Kg. Temoyong, Pulau Langkawi | 8.30 | P.U.(A) 344/1999 |
| | | 45 | 168 | Jalan Dewan Pameran LIMA, Pulau Langkawi | 1.50 | P.U.(A) 344/1999 |
| | | 46 | 169 | Jalan Kelang Lama - Mahang | 31.20 | P.U.(A) 344/1999 |
| | | 47 | 170 | Jalan Mahang -Selama | 15.00 | P.U.(A) 344/1999 |
| | | 48 | 171 | Jalan Selama -Serdang | 12.20 | P.U.(A) 344/1999 |
| | | 49 | 175 | Jalan Gurun - Kepala Batas | 162.53 | P.U.(A) 240/2010 |
| | | 50 | 176 | Jalan Jitra - Kodiang | 21.36 | P.U.(A) 295/2000 |
| | | 51 | 225 | Jalan Lencongan Timur | 16.40 | P.U.(A) 321/2007 |
| | | 52 | 252 | Jalan Gunung Jerai | 12.05 | P.U.(A) 124/2010 |
| | | 53 | 194 | Jalan Laka Selatan-UUM Sintok | 17.20 | P.U.(A) 240/2010 |
| | | 54 | 253 | Jalan Pintas Semeling | 14.10 | P.U.(A) 240/2010 |
| | | 55 | 254 | Jalan Kelang Lama-Sempadan Negeri Pulau Pinang, Negeri Kedah | 6.83 | P.U.(A) 240/2010 |

**JADUAL 2.2**

| NO. | NEGERI | BIL. DALAM WARTA | NOMBOR LALUAN | KETERANGAN RINGKAS LALUAN | PANJANG JALAN (km) | NO. WARTA /TAHUN |
|-----|----------|--|---------------|---|--------------------|------------------|
| 2. | KEDAH | 56 | 4 | Jalan Griik - Kupang - Lunas | 61.78 | P.U.(A) 164/2011 |
| | | 57 | 255 | Jalan Sultanah Bahiyah | 13.84 | P.U.(A) 321/2011 |
| | | 58 | 256 | Jalan Langgar | 5.63 | P.U.(A) 321/2011 |
| | | 59 | 257 | Jalan Lencongan Barat | 12.00 | P.U.(A) 321/2011 |
| | | 60 | 120 | Jalan Ulu Melaka- Makam Mahsuri, Langkawi | 5.20 | P.U.(A) 321/2011 |
| | | JUMLAH KECIL | | | | |
| 3. | P.PINANG | 1 | 1 | Jalan Butterworth - Sungai Petani | 23.20 | P.U.(A) 401/1989 |
| | | 2 | 1 | Jalan Butterworth - Ipoh | 38.76 | P.U.(A) 401/1989 |
| | | 3 | 6 | Jalan Mengellilingi Pulau Pinang | 62.33 | P.U.(A) 401/1989 |
| | | 9 | 149 | Jalan Bukit Tambun, Seberang Perai Selatan | 2.70 | P.U.(A) 343/1999 |
| | | 10 | 150 | Jalan Pa Thau - Pa Boi, Seberang Perai Selatan | 2.46 | P.U.(A) 343/1999 |
| | | 11 | 220 | Jalan Bayan Lepas - Pekan Air Hitam | 16.60 | P.U.(A) 357/2004 |
| | | 12 | 221 | Persimpangan Jalan Paya Terubong - Pekan Air Hitam | 3.30 | P.U.(A) 357/2004 |
| | | JUMLAH KECIL | | | | |
| 4. | PERAK | 1 | 1 | Jalan Ipoh - Tanjung Malim | 123.07 | P.U.(A) 322/2003 |
| | | 2 | 1 | Jalan Pintas Tasek, Ipoh | 10.30 | P.U.(A) 322/2003 |
| | | 3 | 1 | Jalan Ipoh - Jalan Butterworth | 116.97 | P.U.(A) 322/2003 |
| | | 4 | 4 | Jalan Baling - Griik - Jeli (Lebuhraya Timur - Barat) | 114.66 | P.U.(A) 432/2010 |
| | | 5 | 5 | Jalan Jelapang - Ipoh - Ayer Tawar | 58.60 | P.U.(A)267/2015 |
| | | 5 | 5 | Jalan Tun Dr. Lim Keng Yaik | 5.50 | P.U.(A) 267/2015 |
| | | 5 | 5 | Jalan Sungai Wangi - Kampung Kayan | 36.40 | P.U.(A) 267/2015 |
| | | 6 | 5 | Jalan Kampung Kayan - Teluk Intan | 24.50 | P.U.(A) 322/2003 |
| | | 7 | 5 | Jalan Teluk Intan- Sabak Bemas | 21.72 | P.U.(A) 322/2003 |
| | | 8 | 18 | Jalan Setiawan - Lumut | 11.52 | P.U.(A) 322/2003 |
| | | 9 | 58 | Jalan Bidor - Teluk Intan | 49.03 | P.U.(A) 322/2003 |
| | | 10 | 59 | Jalan Tapah - Cameron Highlands | 44.96 | P.U.(A) 322/2003 |
| | | 11 | 60 | Jalan Changkat Jering - Sri Manjung - Kampung Koh | 87.10 | P.U.(A) 322/2003 |
| | | 12 | 69 | Jalan Simpang Empat - Bagan Datoh | 28.23 | P.U.(A) 322/2003 |
| | | 13 | 70 | Jalan Kampar - Changkat Jong | 36.69 | P.U.(A) 322/2003 |
| | | 14 | 71 | Jalan Beruas - Air Tawar | 18.98 | P.U.(A) 322/2003 |
| | | 15 | 72 | Jalan Tanjung Belanja - Bota Kiri | 20.71 | P.U.(A) 322/2003 |
| | | 16 | 73 | Jalan Siputeh - Batu Hampar | 47.71 | P.U.(A) 322/2003 |
| | | 17 | 74 | Jalan Taiping - Kuala Sepetang | 17.13 | P.U.(A) 322/2003 |
| | | 18 | 75 | Jalan Bagan Serai - Kuala Kurau | 12.88 | P.U.(A) 322/2003 |
| | | 19 | 76 | Jalan Kuala Kangsar - Griik - Pengkalan Hulu | 139.25 | P.U.(A) 432/2010 |
| | | 20 | 77 | Jalan Pengkalan Hulu - Betong | 6.16 | P.U.(A) 322/2003 |
| | | 21 | 109 | (Sempadan Antarabangsa Malaysia/Thailand) Jalan Bota Kanan - Kampung Gajah - Teluk Intan | 53.12 | P.U.(A) 322/2003 |
| | | 22 | 147 | Jalan Bagan Serai - Alor Pongsu - Selama | 40.00 | P.U.(A) 322/2003 |
| 23 | 193 | Jalan Persimpangan Tanjung Malim - Behrang Stesyen | 13.28 | P.U.(A) 322/2003 | | |
| 24 | 185 | Jalan Simpang Pulai - Blue Valley | 47.20 | P.U.(A) 426/2008 | | |

**JADUAL 2.2**

| NO. | NEGERI | BIL. DALAM WARTA | NOMBOR LALUAN | KETERANGAN RINGKAS LALUAN | PANJANG JALAN (km) | NO. WARTA /TAHUN |
|---------------------|----------|---|---------------|---|--------------------|------------------|
| 4. | PERAK | 25 | 239 | Jalan Ampang - Jelapang | 7.31 | P.U.(A) 259/2009 |
| | | 26 | 240 | Jalan Jelapang - Ampang | 7.01 | P.U.(A) 259/2009 |
| | | 27 | 100 | Jalan Teluk Muroh - Sungai Wangi | 10.05 | P.U.(A) 432/2010 |
| | | 28 | 258 | Jalan Proton City | 3.81 | P.U.(A) 432/2010 |
| | | 29 | 321 | Jalan Pintas Bidor | 5.45 | P.U.(A) 268/2014 |
| JUMLAH KECIL | | | | | 1,219.30 | |
| 5. | SELANGOR | 2 | 1 | Jalan Kuala Lumpur - Seremban | 30.93 | P.U.(A) 188/2001 |
| | | 3 | 1 | Jalan Kuala Lumpur - Tanjung Malim | 65.91 | P.U.(A) 188/2001 |
| | | 4 | 2 | Lebuhraya Persekutuan (Jalan Kuala Lumpur - Pelabuhan Klang) termasuk jalan sikal | 34.59 | P.U.(A) 188/2001 |
| | | 5 | - | Jalan Susur selari dengan Jalanraya Klang - Pel. Klang (seb utara) | 5.43 | P.U.(A) 188/2001 |
| | | 5 | - | Jalan Susur selari dengan Jalanraya Klang - Pel. Klang (seb selatan) | 5.51 | P.U.(A) 188/2001 |
| | | 7 | 5 | Jalan Klang - Sepang | 88.50 | P.U.(A) 188/2001 |
| | | 8 | 5 | Jalan Klang - Sabak Bernam | 112.87 | P.U.(A) 188/2001 |
| | | 9 | 20 | Jalan Pintas Selat Klang Utara (Persiaran Sultan Hishamuddin) | 8.00 | P.U.(A) 188/2001 |
| | | 10 | 54 | Jalan Kepong - Kuala Selangor | 45.60 | P.U.(A) 193/2002 |
| | | 11 | 55 | Jalan Kuala Kubu Baru - Gap | 32.45 | P.U.(A) 188/2001 |
| | | 12 | 68 | Jalan Kuala Lumpur - Bentong (Jalan Bentong Lama) | 25.79 | P.U.(A) 188/2001 |
| | | 13 | 103 | Jalan menuju ke Pelabuhan Klang Utara (Jalan Vantooran), Klang | 4.43 | P.U.(A) 188/2001 |
| | | 14 | 15 | Jalan Subang - Sungai Buloh | 21.82 | P.U.(A) 188/2001 |
| | | 15 | 190 | Jalan Kota Raja, Jalan Kebun dan Jalan Bukit Kemuning | 17.00 | P.U.(A) 113/2010 |
| | | 31 | 26 | Lebuhraya KLIA | 5.50 | P.U.(A) 188/2001 |
| | | 32 | 27 | Jalan Pekeliling (KLIA) | 20.00 | P.U.(A) 188/2001 |
| | | 33 | 182 | Jalan KLIA 1 | 5.20 | P.U.(A) 188/2001 |
| | | 34 | 180 | Jalan Pelabuhan Utara - Pelabuhan Barat | 4.40 | P.U.(A) 188/2001 |
| | | 35 | 181 | Lebuhraya Pulau Indah | 17.70 | P.U.(A) 188/2001 |
| | | 37 | 29 | Lebu Raya Damansara Puchong - Putrajaya dan Cyberjaya | 9.86 | P.U.(A) 188/2001 |
| | | 38 | 28 | Jalan Ipoh - Jalan Pintas Batu Caves - Persimpangan Bertingkat KL - Karak - Taman Melati | 7.84 | P.U.(A) 340/2002 |
| | | 39 | 28 | Jalan Taman Melati - Genting Klang - Jambatan Sg. Ampang | 6.50 | P.U.(A) 83/2004 |
| | | 40 | 28 | Jambatan Sg. Ampang - Jalan Jujur - Jambatan Sg. Kerayong | 4.14 | P.U.(A) 83/2004 |
| | | 41 | 28 | Jalan Selayang - Kepong/Persimpangan Sri Damansara | 1.58 | P.U.(A) 83/2004 |
| | | 42 | 217 | Jalan Puchong - Sg. Besi | 4.30 | P.U.(A) 83/2004 |
| | | 43 | - | Jalan Pintas Kajang | 2.70 | P.U.(A) 83/2004 |
| | | 47 | 228 | Jalan Bukit Tagar | 7.90 | P.U.(A) 99/2004 |
| 48 | 214 | Jalan Putrajaya - Dengkil | 3.50 | P.U.(A) 304/2008 | | |
| 49 | 31 | Jalan Banting - Semenyih | 45.80 | P.U.(A) 228/2009 | | |
| 50 | 29 | Lebu Raya Damansara Puchong - Putrajaya dan Cyberjaya | 11.40 | P.U.(A) 228/2009 | | |
| 51 | 32 | Jalan Labohan Dagang - Nilai | 20.00 | P.U.(A) 228/2009 | | |
| 52 | 248 | Jalan Bukit Changgang | 2.60 | P.U.(A) 228/2009 | | |
| 53 | 347 | Jalan Lingkaran Pulau Indah | 10.00 | P.U.(A) 41/2016 | | |
| JUMLAH KECIL | | | | | 689.75 | |

**JADUAL 2.2**

| NO. | NEGERI | BIL. DALAM WARTA | NOMBOR LALUAN | KETERANGAN RINGKAS LALUAN | PANJANG JALAN (km) | NO. WARTA /TAHUN |
|---------------------|------------------------|--------------------------------|---------------|--|--------------------|------------------|
| 6. | NEGERI SEMBILAN | 2 | 1 | Jalan Seremban - Gemas | 101.55 | P.U.(A) 401/1989 |
| | | 3 | 1 | Jalan Seremban - Kuala Lumpur (Jalan Lama) | 23.83 | P.U.(A) 401/1989 |
| | | 4 | 5 | Jalan Sepang - Port Dickson | 17.76 | P.U.(A) 401/1989 |
| | | 5 | 5 | Jalan Port Dickson - Lubok Cina | 49.70 | P.U.(A) 401/1989 |
| | | 6 | 9 | Jalan Tampin - Kuala Pilah - Manchis | 95.16 | P.U.(A) 401/1989 |
| | | 7 | 10 | Jalan Gemas - Rompin - Ayer Hitam - Kemayan | 70.57 | P.U.(A) 401/1989 |
| | | 8 | 11 | Lebuhraya Bahau - Keratong | 26.51 | P.U.(A) 401/1989 |
| | | 9 | 11 | Jalan Juasseh - Bahau | 13.69 | P.U.(A) 401/1989 |
| | | 10 | 51 | Jalan Seremban - Kuala Pilah | 36.26 | P.U.(A) 364/2011 |
| | | 11 | 53 | Jalan Seremban - Port Dickson | 33.24 | P.U.(A) 401/1989 |
| | | 12 | 86 | Jalan Seremban - Kuala Klawang - Simpang Pertang | 62.79 | P.U.(A) 401/1989 |
| | | 13 | 97 | Jalan Paroi - Senawang | 4.59 | P.U.(A) 401/1989 |
| | | 14 | 195 | Jalan masuk ke Pusat Pelupusan Sisa Toksik, Bukit Nanas | 13.00 | P.U.(A) 254/2003 |
| | | 15 | 219 | Jalan Sua Betong - Sunggala | 3.71 | P.U.(A) 161/2004 |
| | | 16 | | Jalan masuk ke Bandar Springhill | 0.31 | P.U.(A) 201/2004 |
| | | 17 | 241 | Jalan Sungai Ujong | 3.50 | P.U.(A) 69/2010 |
| | | 18 | 242 | Jalan Senawang-Panchor | 4.70 | P.U.(A) 69/2010 |
| | | 19 | 243 | Jalan Tol Senawang | 0.70 | P.U.(A) 69/2010 |
| | | 20 | 32 | Jalan Nilai-KLIA | 6.00 | P.U.(A) 69/2010 |
| | | 21 | 244 | Jalan Bandar Seri Jempol | 2.00 | P.U.(A) 69/2010 |
| | | 22 | 245 | Jalan Seriting Ulu-Ayer Hitam | 10.10 | P.U.(A) 69/2010 |
| | | 23 | 246 | Jalan Bahau-Batu Kikir | 8.20 | P.U.(A) 69/2010 |
| | | JUMLAH KECIL | | | | |
| 7. | MELAKA | 1 | 5 | Jalan Melaka - Muar | 29.27 | P.U.(A) 321/2003 |
| | | 2 | 5 | Jalan Melaka - Masjid Tanah - Lubok Cina | 40.44 | P.U.(A) 321/2003 |
| | | 3 | 19 | Lebu AMJ | 68.50 | P.U.(A) 68/2010 |
| | | 4 | 61 | Jalan Alor Gajah - Tampin | 14.08 | P.U.(A) 321/2003 |
| | | 5 | 138 | Jalan Masjid Tanah - Kuala Linggi | 16.30 | P.U.(A) 321/2003 |
| | | 6 | 139 | Jalan Masjid Tanah - Lendu - Alor Gajah | 13.10 | P.U.(A) 321/2003 |
| | | 7 | 140 | Jalan Cheng - Tanjung Minyak - Tangga Batu - Pantai Kundur | 12.70 | P.U.(A) 321/2003 |
| | | 8 | 141 | Jalan Tanjung Kling - Pelabuhan Tanjung Beruas | 1.00 | P.U.(A) 321/2003 |
| | | 9 | 142 | Jalan Melaka - Batu Berendam | 6.00 | P.U.(A) 321/2003 |
| | | 10 | 143 | Jalan Peringgit - Padang Jambu | 11.80 | P.U.(A) 321/2003 |
| | | | | - Lebu Ayer Keroh - Plaza Tol Ayer Keroh | | |
| | | 11 | 144 | Jalan Kandang - Jasin | 23.60 | P.U.(A) 321/2003 |
| | | 12 | 191 | Jalan Lama Pekan Alor Gajah | 5.50 | P.U.(A) 68/2010 |
| | | 13 | 192 | Jalan Pantai, Bandar Melaka | 3.10 | P.U.(A) 321/2003 |
| | | 14 | 33 | Jalan Sungai Udang-Ayer Keroh | 23.10 | P.U.(A) 407/2009 |
| 15 | 264 | Jalan Semabok-Gapam-Ayer Keroh | 9.90 | P.U.(A)135/2013 | | |
| JUMLAH KECIL | | | | | 278.38 | |

**JADUAL 2.2**

| NO. | NEGERI | BIL. DALAM WARTA | NOMBOR LALUAN | KETERANGAN RINGKAS LALUAN | PANJANG JALAN (km) | NO. WARTA /TAHUN |
|---------------------|--------------|------------------|---------------|--|--------------------|-------------------|
| 8. | JOHOR | 1 | 1 | Sempadan Antarabangsa Malaysia/Singapura - Tambak Johor - Senai | 28.29 | P.U.(A) 35/2004 |
| | | 2 | 1 | Jalan Senai - Gemas | 187.52 | P.U.(A) 35/2004 |
| | | 3 | 3 | Jalan Johor Bahru - Endau | 168.46 | P.U.(A) 35/2004 |
| | | 4 | 5 | Jalan Johor Bahru - Pontian - Batu Pahat - Muar - Melaka | 182.53 | P.U.(A) 35/2004 |
| | | 5 | 12 | Jalan Segamat - Kuantan (Lebuhraya Tun Razak) | 19.58 | P.U.(A) 35/2004 |
| | | 6 | 16 | Jalan Lapangan Terbang Sultan Ismail | 4.82 | P.U.(A) 35/2004 |
| | | 7 | 17 | Jalan Pelabuhan Pasir Gudang | 29.80 | P.U.(A) 53/2014 |
| | | 8 | 23 | Jalan Muar - Segamat | 76.27 | P.U.(A) 35/2004 |
| | | 9 | 24 | Jalan Muar - Yong Peng | 65.31 | P.U.(A) 35/2004 |
| | | 10 | 50 | Jalan Batu Pahat - Ayer Hitam - Jemaluang | 135.28 | P.U.(A) 35/2004 |
| | | 11 | 85 | Jalan Parit Yusuf, Muar | 15.14 | P.U.(A) 35/2004 |
| | | 12 | 89 | Jalan Tanjung Belungkor | 16.93 | P.U.(A) 35/2004 |
| | | 13 | 90 | Jalan Desaru | 4.90 | P.U.(A) 245/2014 |
| | | 14 | 91 | Jalan Kota Tinggi - Kluang | 81.60 | P.U.(A) 35/2004 |
| | | 15 | 92 | Jalan Kota Tinggi - Sungai Rengit | 66.80 | P.U.(A) 35/2004 |
| | | 16 | 93 | Jalan Sungai Sayong | 14.32 | P.U.(A) 35/2004 |
| | | 17 | 94 | Jalan Kota Tinggi - Kulai | 36.01 | P.U.(A) 35/2004 |
| | | 18 | 95 | Jalan Pontian Kechil - Kukup | 19.80 | P.U.(A) 35/2004 |
| | | 19 | 96 | Jalan Benut - Simpang Renggam | 19.56 | P.U.(A) 35/2004 |
| | | 20 | 99 | Jalan Lok Heng | 39.63 | P.U.(A) 35/2004 |
| | | 21 | 172 | Jalan Hospital, Jalan Rambutan dan Jalan Mohd. Salim, Kluang | 2.60 | P.U.(A) 35/2004 |
| | | 22 | 173 | Jalan Besar, Kluang | 2.87 | P.U.(A) 35/2004 |
| | | 23 | 177 | Jalan masuk ke Pelabuhan Tanjung Pelepas | 6.60 | P.U.(A) 35/2004 |
| | | 24 | 178 | Jalan Cabang | 2.73 | P.U.(A) 35/2004 |
| | | 25 | 188 | Jalan Lingkaran Dalam Johor Bahru | 4.81 | P.U.(A) 35/2004 |
| | | 26 | 184 | Jalan Padang Tembak, Kluang | 12.00 | P.U.(A) 35/2004 |
| | | 27 | 212 | Jalan Tanjung Sedili | 18.30 | P.U.(A) 35/2004 |
| | | 28 | 213 | Jalan Kuala Sedili Kecil - Tanjung Sedili | 12.45 | P.U.(A) 35/2004 |
| | | 29 | 224 | Jalan Pintas Muar | 13.88 | P.U.(A) 427/2008 |
| | | 30 | | Jalan Tun Abdul Razak ke kompleks Kastam Imegreses dan Kuarantin | 1.30 | P.U.(A) 446/2008 |
| | | 31 | | Kompleks Kastam Imigresen dan Kuarantin ke Jalan Lingkaran Dalam | 0.20 | P.U.(A) 446/2008 |
| | | 32 | 188 | Persimpangan Bertingkat No.1, Jalan Lingkaran Dalam | 1.55 | P.U.(A) 154/2009 |
| | | 33 | 19 | Lebuh AMJ | 0.40 | P.U.(A) 68/2010 |
| | | 34 | 52 | Lebuhraya Sultan Iskandar | 14.50 | P.U. (A) 289/2012 |
| | | 35 | 35 | Jalan Permas Jaya-Pasir Gudang | 13.40 | P.U.(A) 53/2014 |
| JUMLAH KECIL | | | | | 1,320.14 | |

**JADUAL 2.2**

| NO. | NEGERI | BIL. DALAM WARTA | NOMBOR LALUAN | KETERANGAN RINGKAS LALUAN | PANJANG JALAN (km) | NO. WARTA /TAHUN |
|-----|--------|------------------|---------------|---|--------------------|------------------|
| 9. | PAHANG | 1 | 2 | Jalan Kuala Lumpur - Kuantan | 180.45 | P.U.(A) 182/2011 |
| | | 2 | 2 | Jalan Kuantan - Pelabuhan Kuantan | 20.64 | P.U.(A) 401/1989 |
| | | 3 | 3 | Jalan Kuantan - Cukai | 60.72 | P.U.(A) 401/1989 |
| | | 4 | 3 | Jalan Kuantan - Endau | 149.80 | P.U.(A) 207/1995 |
| | | 5 | 8 | Jalan Bentong - Gua Musang | 198.50 | P.U.(A) 129/2004 |
| | | 6 | 9 | Jalan Karak - Manchis | 43.03 | P.U.(A) 401/1989 |
| | | 7 | 10 | Jalan Temerloh - Kemayan | 51.64 | P.U.(A) 401/1989 |
| | | 8 | 11 | Lebuhraya Bahau - Keratong | 34.82 | P.U.(A) 401/1989 |
| | | 9 | 12 | Lebuhraya Kuantan - Segamat (Lebuhraya Tun Razak) | 127.22 | P.U.(A) 401/1989 |
| | | 10 | 14 | Lebuhraya Jerangau - Jabor | 2.93 | P.U.(A) 401/1989 |
| | | 11 | 55 | Jalan Teranum - Gap | 20.76 | P.U.(A) 401/1989 |
| | | 12 | 56 | Jalan Gap - Bukit Fraser | 7.72 | P.U.(A) 401/1989 |
| | | 13 | 59 | Jalan Tapah - Cameron Highlands | 19.61 | P.U.(A) 401/1989 |
| | | 14 | 62 | Jalan Bukit Tajau - Bandar Pusat Jengka | 37.80 | P.U.(A) 401/1989 |
| | | 15 | 63 | Jalan Leban Chondong - Bukit Ibam | 72.83 | P.U.(A) 401/1989 |
| | | 16 | 64 | Jalan Maran - Jerantut - Benta | 147.81 | P.U.(A) 401/1989 |
| | | 17 | 68 | Jalan Kuala Lumpur - Bentong (Jalan Lama Bentong) | 34.10 | P.U.(A) 401/1989 |
| | | 18 | 82 | Jalan Pekan - Batu Balik | 46.28 | P.U.(A) 401/1989 |
| | | 19 | 83 | Jalan Utama Jengka Utara/Selatan | 49.60 | P.U.(A) 401/1989 |
| | | 20 | 87 | Jalan Temerloh - Mentakab | 15.65 | P.U.(A) 401/1989 |
| | | 21 | 88 | Jalan Sambung ke Jalan Pintas Temerloh - Mentakab | 5.67 | P.U.(A) 401/1989 |
| | | 22 | 98 | Jalan Temerloh - Jerantut | 56.21 | P.U.(A) 401/1989 |
| | | 23 | 121 | Jalan Sambung Kuala Lumpur/Karak - Bentong | 0.40 | P.U.(A) 401/1989 |
| | | 24 | 135 | Jalan Telok Sisek (Jalan Telok Chempedak) | 5.27 | P.U.(A) 401/1989 |
| | | 25 | 148 | Jalan Baru Gap - Fraser's Hill | 9.00 | P.U.(A) 180/2001 |
| | | 26 | 59 | Jalan Brinchang - Blue Valley, Cameron Highlands | 25.28 | P.U.(A) 180/2001 |
| | | 27 | 183 | Jalan Padang Lalang - Tanjung Lumpur - Kampung Baharu | 16.60 | P.U.(A) 180/2001 |
| | | 28 | 218 | Jalan Lama Bentong - Raub | 35.00 | P.U.(A) 129/2004 |
| | | 29 | 222 | Jalan Masuk ke Bandar MEC | 1.70 | P.U.(A) 46/2005 |
| | | 30 | 227 | Jalan Tengku Muhamad | 3.24 | P.U.(A) 362/2009 |
| | | 31 | 229 | Jalan Permatang Badak | 2.83 | P.U.(A) 362/2009 |
| | | 32 | 230 | Jalan Kuantan - Cherok Paloh | 24.59 | P.U.(A) 362/2009 |
| | | 33 | 231 | Jalan Sungai Lembing | 35.97 | P.U.(A) 362/2009 |
| | | 34 | 232 | Jalan Pekan Sehari Kampung Awah | 6.55 | P.U.(A) 362/2009 |
| | | 35 | 234 | Jalan Jerantut - Kuala Lipis | 61.66 | P.U.(A) 362/2009 |
| | | 36 | 235 | Jalan Berchang - Sungai Koyan | 24.07 | P.U.(A) 362/2009 |
| | | 37 | 236 | Jalan Bolok - Mempaga | 14.03 | P.U.(A) 362/2009 |
| | | 38 | 238 | Jalan Haji Ahmad | 3.77 | P.U.(A) 362/2009 |
| | | 39 | 185 | Jalan Pos Slim - Lojing | 11.70 | P.U.(A) 69/2011 |
| | | 40 | 101 | Jalan Pintas Gebeng | 13.70 | P.U.(A) 186/2011 |
| | | 41 | 102 | Jalan Pos Betau- Lembah Bertam | 79.23 | P.U.(A) 238/2012 |

**JADUAL 2.2**

| NO. | NEGERI | BIL. DALAM WARTA | NOMBOR LALUAN | KETERANGAN RINGKAS LALUAN | PANJANG JALAN (km) | NO. WARTA /TAHUN |
|---------------------|------------|------------------|---------------|--|--------------------|------------------|
| 9. | PAHANG | 42 | 34 | Jalan Central Spine | 13.20 | P.U.(A) 262/2014 |
| | | 43 | 34 | Jalan Central Spine | 11.90 | P.U.(A) 156/2015 |
| | | 44 | 34 | Jalan Central Spine | 12.40 | P.U.(A) 156/2015 |
| | | 45 | 34 | Jalan Central Spine | 3.91 | P.U.(A) 307/2016 |
| JUMLAH KECIL | | | | | 1,799.79 | |
| 10. | TERENGGANU | 1 | 3 | Jalan Kuala Terengganu - Kuantan | 155.77 | P.U.(A) 401/1989 |
| | | 2 | 3 | Jalan Kuala Terengganu - Kota Bharu | 115.79 | P.U.(A) 401/1989 |
| | | 3 | 14 | Jalan Kuala Terengganu - Bukit Besi | 69.59 | P.U.(A) 401/1989 |
| | | 4 | 14 | Jalan Jerangau - Jabor | 107.11 | P.U.(A) 401/1989 |
| | | 5 | 65 | Jalan Masuk ke Lapangan Terbang Sultan Mahmud | 4.83 | P.U.(A) 401/1989 |
| | | 6 | 84 | Jalan Jerneh - Kuala Besut | 15.40 | P.U.(A) 401/1989 |
| | | 7 | 106 | Jalan Ajil - Kuala Berang | 8.87 | P.U.(A) 401/1989 |
| | | 8 | 122 | Jalan Jerangau - Jabor (Penghantar 5) | 28.70 | P.U.(A) 401/1989 |
| | | 9 | 123 | Jalan Jerangau - Jabor (Penghantar 4) | 7.83 | P.U.(A) 401/1989 |
| | | 10 | 124 | Jalan Jerangau - Jabor (Penghantar 2) | 16.05 | P.U.(A) 401/1989 |
| | | 11 | 125 | Jalan Jerangau - Jabor (Penghantar 3) | 6.80 | P.U.(A) 401/1989 |
| | | 12 | 126 | Jalan Jerangau - Jabor (Penghantar 1) | 9.72 | P.U.(A) 401/1989 |
| | | 13 | 127 | Jalan Kuala Dungun | 2.74 | P.U.(A) 401/1989 |
| | | 14 | 128 | Jalan Jerangau - Jabor (Penghantar 6) | 12.39 | P.U.(A) 401/1989 |
| | | 15 | 132 | Jalan Bukit Besi - Dungun | 31.40 | P.U.(A) 401/1989 |
| | | 16 | 174 | Jalan Sultan Zainal Abidin dan Jalan Sultan Mahmud | 3.31 | P.U.(A) 469/1999 |
| | | 17 | 189 | Jalan Seberang Jerneh Ke Sempadan Negeri Kelantan Darul Naim | 18.76 | P.U.(A) 51/2003 |
| | | 18 | 145 | Jalan Pintas Teluk Kalong | 15.70 | P.U.(A) 164/2004 |
| | | 19 | 146 | Jalan Pintas Teluk Kalong | 1.79 | P.U.(A) 164/2004 |
| | | 20 | 215 | Jalan Semarak | 3.50 | P.U.(A) 164/2004 |
| | | 21 | 216 | Jalan Kompleks Sukan | 2.70 | P.U.(A) 164/2004 |
| | | 22 | 247 | Jalan Kuala Berang - Sungai Tong | 38.90 | P.U.(A) 344/2009 |
| | | 23 | 249 | Jalan Bukit Diman - Felda Tersat | 13.20 | P.U.(A) 393/2009 |
| | | 24 | 65 | Jalan Sultan Mizan | 6.40 | P.U.(A) 65/2010 |
| | | 25 | 237 | Jalan cukai-Air Putih | 28.00 | P.U.(A) 65/2010 |
| | | 26 | 185 | Jalan Aring 8-Kenyir-Kuala Jeneris | 74.50 | P.U.(A) 65/2010 |
| | | 27 | - | Jalan Penghubung Lebuhraya Pantai Timur-Bukit Payung | 15.716 | P.U.(A) 82/2011 |
| JUMLAH KECIL | | | | | 815.47 | |

**JADUAL 2.2**

| NO. | NEGERI | BIL. DALAM WARTA | NOMBOR LALUAN | KETERANGAN RINGKAS LALUAN | PANJANG JALAN (km) | NO. WARTA /TAHUN |
|---------------------|----------|------------------|---------------|---|--------------------|------------------|
| 11. | KELANTAN | 1 | 3 | Jalan Kota Bharu - Rantau Panjang | 39.60 | P.U.(A) 401/1989 |
| | | 2 | 3 | Jalan Kota Bharu - Kuala Terengganu | 50.66 | P.U.(A) 401/1989 |
| | | 3 | 4 | Jalan Pasir Puteh - Machang | 24.65 | P.U.(A) 401/1989 |
| | | 4 | 4 | Jalan Machang - Jeli | 60.85 | P.U.(A) 401/1989 |
| | | 5 | 4 | Jalan Gerik - Jeli (Lebuhraya Timur Barat) | 30.45 | P.U.(A) 401/1989 |
| | | 6 | 8 | Jalan Kota Bharu - Gua Musang | 204.20 | P.U.(A) 401/1989 |
| | | 7 | 57 | Jalan Kota Bharu - Pengkalan Chepa | 9.75 | P.U.(A) 401/1989 |
| | | 8 | 66 | Jalan Dabong - Jeli | 53.60 | P.U.(A) 401/1989 |
| | | 9 | 129 | Jalan Pasir Mas - Tanah Merah | 34.12 | P.U.(A) 401/1989 |
| | | 10 | 130 | Jalan Wakaf Che Yeh - Salor - Pasir Mas | 13.85 | P.U.(A) 401/1989 |
| | | 11 | 131 | Jalan Kubang Kerian - Sabak | 10.98 | P.U.(A) 401/1989 |
| | | 12 | 134 | Jalan Kota Bharu - Pengkalan Kubor | 21.87 | P.U.(A) 401/1989 |
| | | 13 | 187 | Jalan Kubang Kerian - Sabak | 3.299 | P.U.(A) 485/2000 |
| | | 14 | 185 | Jalan Gua Musang - Kampong Kuala Betis | 24.30 | P.U.(A) 101/2001 |
| | | 15 | 196 | Jalan Panglima Bayu - Rantau Panjang - Jeram Perdah | 37.17 | P.U.(A) 320/2003 |
| | | 16 | 197 | Jalan Tok Deh - Gual Perioik | 2.43 | P.U.(A) 320/2003 |
| | | 17 | 198 | Jalan Jedok - Air Canal - Legeh | 14.09 | P.U.(A) 320/2003 |
| | | 18 | 199 | Jalan Batu Gajah - Lawang | 6.79 | P.U.(A) 320/2003 |
| | | 19 | 200 | Jalan Bukit Bunga - Jenok - Bukit Nangka | 10.49 | P.U.(A) 320/2003 |
| | | 20 | 201 | Jalan Nibong - Jakar - Bukit Bunga | 3.47 | P.U.(A) 320/2003 |
| | | 21 | 202 | Jalan Air Canal - Lakota | 14.54 | P.U.(A) 320/2003 |
| | | 22 | 203 | Jalan Air Lanas - Legeh - Sg. Satan | 6.03 | P.U.(A) 320/2003 |
| | | 23 | 204 | Jalan Gemang - Kg. Labu | 1.80 | P.U.(A) 320/2003 |
| | | 24 | 205 | Jalan Gunong - Batu Melintang - Kg. Lawar | 7.82 | P.U.(A) 320/2003 |
| | | 25 | 206 | Jalan Batu Melintang - Kalai | 5.39 | P.U.(A) 320/2003 |
| | | 26 | 66 | Jalan Sungai Sam - Dabong | 63.00 | P.U.(A) 73/2004 |
| | | 27 | 185 | Jalan Lojing - Pos Blau - Kampong Kuala Betis | 66.35 | P.U.(A) 73/2004 |
| | | 28 | 189 | Jalan Pesisir Pantai Kelantan (Jalan Semarak - Cherang Ruku - Air Tawar - Melawi) | 33.90 | P.U.(A) 73/2004 |
| | | 29 | 207 | Jalan Pasir Mas - Salor | 12.00 | P.U.(A) 73/2004 |
| | | 30 | 208 | Jalan Tendong - Mulong | 2.80 | P.U.(A) 73/2004 |
| | | 31 | 209 | Jalan Pasir Hor - Wakaf Che Yeh | 5.66 | P.U.(A) 65/2016 |
| | | 32 | 210 | Jalan Pintas Pasir Puteh | 2.43 | P.U.(A) 73/2004 |
| | | 33 | 211 | Jalan Kubang Kerian - Bachok | 15.58 | P.U.(A) 73/2004 |
| | | 34 | 223 | Jalan ke Pantai Cahaya Bulan | 10.50 | P.U.(A) 5/2007 |
| | | 35 | 185 | Jalan Chiku - Aring | 25.36 | P.U.(A) 431/2010 |
| | | 36 | 259 | Jalan Sultan Ismail Petra | 7.58 | P.U.(A) 96/2011 |
| | | 37 | 260 | Jalan Pasir Mas - Pohon Tanjong | 11.44 | P.U.(A) 96/2011 |
| | | 38 | 261 | Jalan Tanah Merah - Lubok Jong | 25.99 | P.U.(A) 96/2011 |
| | | 39 | 482 | Jalan Pasir Putih - Tok Bali | 12.50 | P.U.(A) 147/2015 |
| | | 40 | 483 | Jalan Pintasan Pasir Mas | 5.20 | P.U.(A) 65/2016 |
| JUMLAH KECIL | | | | | 992.49 | |

**JADUAL 2.2**

| NO. | NEGERI | BIL. DALAM WARTA | NOMBOR LALUAN | KETERANGAN RINGKAS LALUAN | PANJANG JALAN (km) | NO. WARTA /TAHUN |
|-----------------------------------|----------------|------------------|---------------|---|--------------------|------------------|
| 12. | SABAH | 1 | 1 | Jalan Kota Kinabalu - Kudat | 190.71 | P.U.(A) 366/1996 |
| | | 2 | 1 | Jalan Kota Kinabalu - Sindumin | 160.21 | P.U.(A) 366/1996 |
| | | 3 | 22 | Jalan Kota Kinabalu - Sandakan | 310.83 | P.U.(A) 366/1996 |
| | | 4 | 13 | Jalan Sandakan - Tawau | 267.69 | P.U.(A) 366/1996 |
| | | 5 | 502 | Jalan Beaufort - Menumbok | 70.81 | P.U.(A) 366/1996 |
| | | 6 | 501 | Kota Kinabalu - Penampang - Lok Kawi | 19.57 | P.U.(A) 366/1996 |
| | | 7 | 503 | Jalan Berungis - Kota Belud | 38.10 | P.U.(A) 460/1998 |
| | | 8 | 500 | Jalan Kota Kinabalu - Keningau - Tenom | 163.70 | P.U.(A) 493/2000 |
| JUMLAH KECIL | | | | | 1,221.62 | |
| 13. | SARAWAK | 1 | 1 | Jalan Sematan - Lundu - Batu Kawa - Kuching | 102.10 | P.U.(A) 551/1996 |
| | | 2 | 1 | Jalan Kuching - Sibul | 429.50 | P.U.(A) 551/1996 |
| | | 3 | 1 | Jalan Sibul - Bintulu | 190.90 | P.U.(A) 551/1996 |
| | | 4 | 1 | Jalan Bintulu - Miri | 203.00 | P.U.(A) 551/1996 |
| | | 5 | 1 | Jalan Miri - Lutong - Kuala Baram - Sempadan Brunei | 35.20 | P.U.(A) 551/1996 |
| | | 6 | 1 | Jalan Sempadan Brunei - Limbang | 43.00 | P.U.(A) 551/1996 |
| | | 7 | 1 | Jalan Limbang - Pandaruan | 14.00 | P.U.(A) 551/1996 |
| | | 8 | 1 | Jalan Temburong - Lawas | 24.90 | P.U.(A) 551/1996 |
| | | 9 | 1 | Jalan Lawas - Merapok - Sindumin | 34.50 | P.U.(A) 551/1996 |
| | | 10 | 21 | Jalan Serian - Tebedu - Sempadan Indonesia | 35.20 | P.U.(A) 551/1996 |
| | | 11 | 800 | Bintulu - Tanjong Kidurong | 18.50 | P.U.(A) 551/1996 |
| | | 12 | 801 | Kuching By Pass | 9.10 | P.U.(A) 551/1996 |
| | | 13 | 25 | Jalan Utama Batang Ai | 38.10 | P.U.(A) 551/1996 |
| | | 14 | 802 | Jalan Datuk Mohd. Musa | 20.74 | P.U.(A) 551/1996 |
| | | 15 | 803 | Jalan Bakun | 128.46 | P.U.(A) 62/2004 |
| JUMLAH KECIL | | | | | 1,327.20 | |
| JUMLAH PANJANG JALAN UTAMA | | | | | 11,449.58 | |

**JADUAL 2.2**

| NO. | NEGERI | BIL. DALAM WARTA | NOMBOR LALUAN | KETERANGAN RINGKAS LALUAN | PANJANG JALAN (km) | NO. WARTA /TAHUN |
|-----|-------------------------|------------------|---------------|--|--------------------|--|
| 14. | LEBUHRAYA BERTOL | 1 | E1 & E2 | Lebuhraya Utara Selatan (PLUS) a) Lebuhraya Alor Setar - Gurun b) Lebuhraya Gurun - Sungei Petani c) Lebuhraya Sungai Petani - Seberang Jaya (Butterworth) d) Lebuhraya Cangkat Jering - Juru (Butterworth) e) Lebuhraya Butterworth-Kulim-Titi Karangan f) Lebuhraya Tapah - Gopeng g) Lebuhraya Ipoh - Changkat Jering h) Lebuhraya Simpang Pulai - Ipoh Selatan i) Lebuhraya Tanjung Malim - Tapah j) Lebuhraya Sungai Petani - Seberang Jaya (Butterworth) k) Lebuhraya Simpang Pulai - Gopeng l) Lebuhraya Rawang - Tanjung Malim m) Lebuhraya Rawang - Tanjung Malim (Pindaan) n) Lebuhraya Rawang - Tanjong Malim o) Lebuhraya Damansara - Rawang p) Lebuhraya Bukit Lanjan - Jalan Duta q) Lebuhraya Baru Lembah Kelang (Bukit Raja - Damansara) r) Lebuhraya Kuala Lumpur - Seremban s) Lebuhraya Pagoh - Yong Peng t) Lebuhraya Yong Peng - Machap u) Lebuhraya Machap - Sedenak v) Lebuhraya Sedenak - Skudai w) Lebuhraya Skudai - Johor Bahru dan Sisir Kempas x) Lebuhraya Utara Selatan Hubungan Tengah y) Jambatan & Lebuhraya Laluan Kedua Malaysia -Singapura dan Lebuhraya Perling z) Persimpangan Bertingkat Bukit Tagar aa) Persimpangan Bertingkat Hospital Sungai Buloh (Pindaan) ab) Persimpangan Bertingkat Rawang Selatan ac) Persimpangan Bertingkat Kota Damansara ad) Persimpangan Bertingkat Bandar Saujana Putra ae) Persimpangan Bertingkat Sri Jaya af) Persimpangan Bertingkat Setia Alam ag) Persimpangan Bukit Indah ah) Persimpangan Bertingkat Bukit Rimau ai) Persimpangan Bertingkat Pendang aj) Persimpangan Bertingkat Nilai ak) Persimpangan Bertingkat Putra Mahkota al) Persimpangan Bertingkat Jasin am) Persimpangan Bertingkat dan Plaza Tol Senai Utara an) Persimpangan Bertingkat Bukit Rimau | 823.00 | P.U.(A) 389/1986 P.U.(A) 149/1991 P.U.(A) 349/1996 P.U.(A) 48/1994 P.U.(A) 552/1996 P.U.(A) 47/1994 P.U.(A) 257/2009 P.U.(A) 13/1994 P.U.(A) 286/1993 P.U.(A) 214/1993 P.U.(A) 160/1993 P.U.(A) 376/1992 P.U.(A) 59/1996 P.U.(A) 286/1992 P.U.(A) 110/1992 P.U.(A) 5/1993 P.U.(A) 425/1990 P.U.(A) 9/1989 P.U.(A) 353/1992 P.U.(A) 213/1993 P.U.(A) 2/1994 P.U.(A) 362/1993 P.U.(A) 3/1994 P.U.(A) 602/1996 P.U.(A) 12/1998 P.U.(A)19/2007 P.U.(A) 48/2007 P.U.(A) 297/2005 P.U.(A) 326/2003 P.U.(A) 67/2008 P.U.(A) 246/2007 P.U.(A) 221/2006 P.U.(A) 300/2000 P.U.(A) 17/2007 P.U.(A) 378/2006 P.U.(A) 348/2002 P.U.(A) 14/2001 P.U.(A) 471/2000 P.U.(A) 13/1998 P.U.(A) 153/2010 |

**JADUAL 2.2**

| NO. | NEGERI | BIL. DALAM WARTA | NOMBOR LALUAN | KETERANGAN RINGKAS LALUAN | PANJANG JALAN (km) | NO. WARTA /TAHUN | |
|-----|-------------------------|------------------|---|---|--|------------------|---|
| 14. | LEBUHRAYA BERTOL | | | ai) Persimpangan Bertingkat Pendang | | P.U.(A) 378/2006 | |
| | | | | aj) Persimpangan Bertingkat Nilai | | P.U.(A) 348/2002 | |
| | | | | ak) Persimpangan Bertingkat Putra Mahkota | | P.U.(A) 14/2001 | |
| | | | | al) Persimpangan Bertingkat Jasin | | P.U.(A) 471/2000 | |
| | | | | am) Persimpangan Bertingkat dan Plaza Tol Senai Utara | | P.U.(A) 13/1998 | |
| | | | | an) Persimpangan Bertingkat Bukit Rimau | | P.U.(A) 153/2010 | |
| | | | | ao) Lebuhraya Utara - Selatan (No.3) (Pindaan) | | P.U.(A) 256/2009 | |
| | | | | ap) Lebuhraya Utara - Selatan (No.2) (Pindaan) | | P.U.(A) 255/2009 | |
| | | | | aq) Lebuhraya Utara - Selatan (Pindaan) | | P.U.(A) 258/2008 | |
| | | | | ar) Persimpangan Bertingkat Indahpura | | P.U.(A) 403/2011 | |
| | | | | as) Persimpangan Bertingkat Sungai Buaya | | P.U. (A) 7/2014 | |
| | | | | at) Persimpangan Bertingkat Bukit Gambir | | P.U.(A) 27/2014 | |
| | | | | au) Persimpangan Bertingkat Bandar Ainsdale | | P.U.(A) 148/2015 | |
| | | | 2 | E3 | Lebuhraya Laluan Kedua Malaysia - Singapura (LINKEDUA) | 47.00 | P.U.(A) 12/1998 |
| | | | 3 | E5 | Lebuhraya Shah Alam | 6.30 | P.U.(B) 153/2014 |
| | | | | | Lebuhraya Shah Alam | 28.00 | P.U.(A) 113/2014 |
| | | | 4 | E6 | Lebuhraya Utara Selatan Hubungan Tengah (ELITE) | 63.00 | P.U.(A) 602/1996, P.U.(A) 395/1997, P.U.(A) 41/2000 |
| | | | 5 | E7 | Lebuhraya Cheras Kajang (GRANDSAGA) | 11.50 | P.U.(A) 492/1998 |
| | | | 6 | E8 | Lebuhraya Kuala Lumpur - Karak (KLK) | 60.00 | P.U.(A) 369/1994 |
| | | | 7 | E8 | Lebuhraya Pantai Timur 1 (LPT1) | 171.10 | P.U.(A) 249/2007 |
| | | | 8 | E8 | Lebuhraya Pantai Timur (Fasa 2) (LPT2) | 183.38 | P.U.(A) 157/2015 |
| | | | 9 | E9 | Lebuhraya Sungai Besi (BESRAYA) | | P.U.(A) 93/2009 |
| | | | | | Lebuhraya Sungai Besi | 8.70 | P.U. (A) 101/2014 |
| | Lebuhraya Sungai Besi | 19.50 | | | P.U.(B) 125/2014 | | |
| | 10 | E10 | Lebuhraya Baru Pantai (NPE) | 19.60 | P.U.(A) 60/2009 | | |
| | 11 | E11 | Lebuhraya Damansara - Puchong (LDP) | 40.00 | P.U.(A) 26/1999 | | |
| | 12 | E12 | Lebuhraya Bertingkat Ampang Kuala Lumpur (AKLEH) | 7.40 | P.U.(B) 5/2001 | | |
| | 13 | E13 | Lebuhraya Kemuning - Shah Alam (LKSA) | 14.70 | P.U.(A) 280/2011 | | |
| | 14 | E14 | Lebuhraya Penyuraian Trafik Timur Johor Bharu (EDL) | 9.32 | P.U.(A) 22/2014 | | |
| | 15 | E15 | Lebuhraya Butterworth - Kulim (BKE) | 17.80 | P.U.(A) 552/1996 | | |
| | 16 | E17 | Lebuhraya Lingkaran Luar Butterworth (LLB) | 18.93 | P.U.(A) 7/2007 | | |
| | 17 | E18 | Lebuhraya Penyuraian Trafik Lingkaran Kajang (SILK) (No. 2) | 37.00 | P.U.(A) 198/2004 | | |
| | 18 | E20 | Lebuhraya Kuala Lumpur - Putrajaya (MEX) | 26.00 | P.U.(A) 407/2007 | | |
| | | | Persimpangan Bertingkat Seri Kembangan | | P.U.(A) 288/2015 | | |
| | 19 | E21 | Lebuhraya Kajang - Seremban (LEKAS) | 44.30 | P.U.(A) 263/2010 | | |
| | 20 | E22 | Lebuhraya Senai - Desaru (SDE) | 77.00 | P.U.(A) 328/2009, P.U.(A) 188/2011 | | |
| | 21 | E23 | Lebuhraya Penyuraian Trafik Kuala Lumpur Barat (SPRINT) | 26.00 | P.U.(A) 68/2004 | | |
| | 22 | E25 | Lebuhraya KL- Kuala Selangor (LATAR) | 33.00 | P.U.(A) 201/2011 | | |
| | 23 | E26 | Lebuhraya Lembah Kelang Selatan (SKVE) | 52.98 | P.U.(A) 304/2013 | | |

**JADUAL 2.2**

| NO. | NEGERI | BIL. DALAM WARTA | NOMBOR LALUAN | KETERANGAN RINGKAS LALUAN | PANJANG JALAN (km) | NO. WARTA /TAHUN |
|-----------------------------------|-------------------------|--|---------------|---|--------------------|---------------------------------------|
| 14. | LEBUHRAYA BERTOL | 24 | E29 | Lebuhraya Seremban - Port Dickson (SPDH) | 22.80 | P.U.(A) 327/1997 |
| | | 25 | E30 | Lebuhraya Pintas Selat Kelang Utara Baru (NNKSB) | 17.50 | P.U.(A) 339/2014 |
| | | 26 | E33 | Lebuhraya Duta - Ulu Klang (DUKE) | 18.00 | P.U.(A) 6/2009 |
| | | 27 | E35 | Lebuhraya Shah Alam - Kuang (GCE) | 25.00 | P.U.(A) 167/2005 |
| | | 28 | E36 | Jambatan Pulau Pinang (PBSB) | 17.40 | P.U.(A) 401/1989, P.U.(A) 313/1994 |
| | | | | Jambatan Sultan Abdul Halim Mu'adzam Shah | 24.00 | P.U.(A) 51/2014 |
| | | 29 | E37 | Lebuhraya Hubungan Timur Tengah (METRAMAC) | 10.50 | P.U.(A) 497/2002 |
| | | 29 | E38 | Lebuhraya Stormwater Management and Road Tunnel (SMART) | 7.50 | P.U.(B) 202/2007 |
| | | JUMLAH PANJANG JALAN LEBUHRAYA BERTOL | | | | |
| JUMLAH BESAR PANJANG JALAN | | | | | 13,437.79 | |

Catatan: Untuk makluman, sekiranya pihak tuan memerlukan salinan warta yang disiarkan pada tahun 2010 sehingga sekarang, maklumat tersebut boleh diperolehi melalui rangkaian web seperti berikut: <http://www.federalgazette.agc.gov.my/>

**Daftar Jalan Persekutuan Felda (LKTP)
Schingga 2016****JADUAL 2.3**

| NO. | NEGERI | NOMBOR LALUAN | SKIM FELDA | JALAN MASUK (km) | PANJANG JALAN (km) | JUMLAH (km) | NO.WARTA /TAHUN |
|---------------------|-------------------|---------------------|----------------------------|------------------|--------------------|--------------|------------------|
| 1. | PERLIS | 1000 | Mata Air | 0.93 | 8.08 | 9.01 | P.U.(A) 254/1996 |
| | | 1001 | Rimba Mas | 0.69 | 6.26 | 6.95 | P.U.(A) 254/1996 |
| | | 1002 | Chuping | 7.49 | 25.64 | 33.13 | P.U.(A) 254/1996 |
| | | JUMLAH KECIL | | | 9.11 | 39.98 | 49.09 |
| 2. | KEDAH | 1050 | Bukit Tangga | 5.21 | 8.42 | 13.63 | P.U.(A) 254/1996 |
| | | 1051 | Batu Lapan | 4.03 | 6.54 | 10.57 | P.U.(A) 254/1996 |
| | | 1052 | Guar Napai | 2.42 | 5.27 | 7.69 | P.U.(A) 254/1996 |
| | | 1053 | Bukit Tembaga | 3.22 | 7.94 | 11.16 | P.U.(A) 254/1996 |
| | | 1054 | Lubuk Merbau | 10.86 | 17.86 | 28.72 | P.U.(A) 254/1996 |
| | | 1055 | Teloi Kanan | 8.16 | 7.25 | 15.41 | P.U.(A) 254/1996 |
| | | 1056 | Teloi Timur (Kilang Getah) | 0.44 | 0.00 | 0.44 | P.U.(A) 254/1996 |
| | | 1057 | Gunung Bongsu | 0.80 | 8.94 | 9.74 | P.U.(A) 254/1996 |
| | | - | Laka Selatan | 0.00 | 17.68 | 17.68 | P.U.(A) 254/1996 |
| | | - | Sungai Tiang | 0.00 | 14.80 | 14.80 | P.U.(A) 254/1996 |
| | | - | Teloi Timur | 0.00 | 0.37 | 0.37 | P.U.(A) 254/1996 |
| JUMLAH KECIL | | | 35.14 | 95.07 | 130.21 | | |
| 3. | PERAK | 1145 | Lasah | 16.64 | 7.97 | 24.61 | P.U.(A) 254/1996 |
| | | 1146 | Bersia | 4.78 | 8.29 | 13.07 | P.U.(A) 254/1996 |
| | | 1147 | Papulut | 4.02 | 10.91 | 14.93 | P.U.(A) 254/1996 |
| | | 1148 | Ijok | 5.22 | 11.72 | 16.94 | P.U.(A) 254/1996 |
| | | 1149 | Sg. Klah | 5.64 | 6.67 | 12.31 | P.U.(A) 254/1996 |
| | | 1150 | Sg. Behrang | 0.66 | 10.50 | 11.16 | P.U.(A) 254/1996 |
| | | 1151 | Trolak Utara | 3.03 | 10.44 | 13.47 | P.U.(A) 254/1996 |
| | | 1152 | Trolak Selatan | 3.22 | 13.26 | 16.48 | P.U.(A) 254/1996 |
| | | 1153 | Trolak Timur | 2.22 | 15.35 | 17.57 | P.U.(A) 254/1996 |
| | | 1154 | Besout 5 | 9.35 | 7.79 | 17.14 | P.U.(A) 254/1996 |
| | | 1155 | Lawin Selatan | 0.90 | 8.64 | 9.54 | P.U.(A) 254/1996 |
| | | 1156 | Lawin Utara | 0.90 | 8.64 | 9.54 | P.U.(A) 254/1996 |
| | | 1157 | Lepang Nenering | 23.02 | 0.00 | 23.02 | P.U.(A) 254/1996 |
| | | - | Lepang Nenering 1 & 2 | 0.00 | 14.20 | 14.20 | P.U.(A) 254/1996 |
| - | Besout 1, 2 dan 3 | 0.00 | 2.15 | 2.15 | P.U.(A) 254/1996 | | |
| - | Besout 4 | 0.00 | 10.64 | 10.64 | P.U.(A) 254/1996 | | |
| JUMLAH KECIL | | | 79.60 | 147.17 | 226.77 | | |

**JADUAL 2.3**

| NO. | NEGERI | NOMBOR LALUAN | SKIM FELDA | JALAN MASUK (km) | PANJANG JALAN (km) | JUMLAH (km) | NO. WARTA /TAHUN |
|-----|------------------------|---------------------|--------------------------------|------------------|--------------------|--------------|------------------|
| 4. | SELANGOR | 1205 | Sg. Tenggi | 10.45 | 15.36 | 25.81 | P.U.(A) 254/1996 |
| | | 1206 | Kg. Soeharto | 8.24 | 15.82 | 24.06 | P.U.(A) 254/1996 |
| | | 1207 | Gedangsa | 10.36 | 19.66 | 30.02 | P.U.(A) 254/1996 |
| | | 1208 | Sg. Buaya | 6.39 | 12.03 | 18.42 | P.U.(A) 254/1996 |
| | | 1209 | Sg.Tenggi Selatan | 6.93 | 7.02 | 13.95 | P.U.(A) 254/1996 |
| | | 1210 | Bukit Cerakah 1 & 2 | 6.00 | 10.20 | 16.20 | P.U.(A) 254/1996 |
| | | JUMLAH KECIL | | | | 48.37 | 80.09 |
| 5. | NEGERI SEMBILAN | 1265 | Sendayan | 16.40 | 8.85 | 25.25 | P.U.(A) 254/1996 |
| | | 1266 | LBJ | 11.50 | 5.25 | 16.75 | P.U.(A) 254/1996 |
| | | 1267 | Bukit Jalor | 5.60 | 11.75 | 17.35 | P.U.(A) 254/1996 |
| | | 1268 | Serting 1 - 4 | 10.30 | 38.60 | 48.90 | P.U.(A) 254/1996 |
| | | 1269 | Serting (Kilang Sawit) | 1.40 | 0.00 | 1.40 | P.U.(A) 254/1996 |
| | | 1270 | Jalan Utama Serting Hilir | 11.80 | 15.18 | 26.98 | P.U.(A) 254/1996 |
| | | 1271 | Lui Selatan/Tembangau | 16.23 | 0.00 | 16.23 | P.U.(A) 254/1996 |
| | | 1272 | Sg. Lui | 1.01 | 3.04 | 4.05 | P.U.(A) 254/1996 |
| | | 1273 | Lui Selatan | 3.40 | 13.80 | 17.20 | P.U.(A) 254/1996 |
| | | 1274 | Lui Timur | 3.70 | 12.60 | 16.30 | P.U.(A) 254/1996 |
| | | 1275 | Kepis | 9.50 | 10.00 | 19.50 | P.U.(A) 254/1996 |
| | | 1276 | Jalan Utama Bukit Rokan | 20.16 | 0.00 | 20.16 | P.U.(A) 254/1996 |
| | | 1277 | Bukit Rokan Utara | 1.00 | 11.28 | 12.28 | P.U.(A) 254/1996 |
| | | 1278 | Bukit Rokan Barat | 3.40 | 9.10 | 12.50 | P.U.(A) 254/1996 |
| | | 1279 | Jelai Gemas 1 - 4 | 18.80 | 48.70 | 67.50 | P.U.(A) 254/1996 |
| | | 1280 | Jelai Gemas Tambahan | 4.30 | 0.00 | 4.30 | P.U.(A) 254/1996 |
| | | 1281 | Jalan Utama Pasoh 1 dan 4 | 5.76 | 0.00 | 5.76 | P.U.(A) 254/1996 |
| | | 1282 | Jalan Utama Pasoh 2 dan 3 | 16.75 | 0.00 | 16.75 | P.U.(A) 254/1996 |
| | | 1283 | Jalan Utama Palong | 30.20 | 0.00 | 30.20 | P.U.(A) 254/1996 |
| | | 1284 | Jalan Loop Palong 5, 9,10 & 13 | 21.70 | 0.00 | 21.70 | P.U.(A) 254/1996 |
| | | 1285 | Palong 8 (Kilang Getah) | 1.90 | 0.00 | 1.90 | P.U.(A) 254/1996 |
| | | 1286 | Palong 2 | 3.67 | 12.32 | 15.99 | P.U.(A) 254/1996 |
| | | 1287 | Palong 3 | 2.51 | 9.86 | 12.37 | P.U.(A) 254/1996 |
| | | 1288 | Palong 4, 5 & 6 | 0.96 | 32.70 | 33.66 | P.U.(A) 254/1996 |
| | | 1289 | Palong 7 dan 8 | 0.80 | 26.10 | 26.90 | P.U.(A) 254/1996 |
| | | 1290 | Palong 9, 10 dan 11 | 2.00 | 25.90 | 27.90 | P.U.(A) 254/1996 |
| | | 1291 | Palong 12 dan 13 | 2.48 | 21.07 | 23.55 | P.U.(A) 254/1996 |
| | | 1292 | Titi | 2.80 | 5.30 | 8.10 | P.U.(A) 254/1996 |
| | | 1293 | Serting Hilir 4 - 7 | 0.00 | 40.72 | 40.72 | P.U.(A) 254/1996 |
| | | - | Serting 4 (tambahan) | 0.00 | 1.60 | 1.60 | P.U.(A) 254/1996 |
| | | - | Palong 14, 15 & 16 | 0.00 | 23.50 | 23.50 | P.U.(A) 254/1996 |
| | | - | Palong 16 - Tembangau | 7.10 | 0 | 7.10 | P.U.(A) 254/1996 |
| | | - | Sg. Kelamah | 0.00 | 10.88 | 10.88 | P.U.(A) 254/1996 |
| - | Lui Barat | 0.00 | 6.60 | 6.60 | P.U.(A) 254/1996 | | |
| - | Lui Muda | 0.00 | 5.60 | 5.60 | P.U.(A) 254/1996 | | |

**JADUAL 2.3**

| NO. | NEGERI | NOMBOR LALUAN | SKIM FELDA | JALAN MASUK (km) | PANJANG JALAN (km) | JUMLAH (km) | NO. WARTA /TAHUN |
|---------------------|----------------------|---------------|--------------------------------------|------------------|--------------------|---------------|------------------|
| 5. | NEGERI SEMBILAN | — | Bukit Rokan | 0.00 | 14.40 | 14.40 | P.U.(A) 254/1996 |
| | | — | Pasoh 1 | 0.00 | 13.41 | 13.41 | P.U.(A) 254/1996 |
| | | — | Pasoh 2 | 0.00 | 11.92 | 11.92 | P.U.(A) 254/1996 |
| | | — | Pasoh 3 | 0.00 | 12.74 | 12.74 | P.U.(A) 254/1996 |
| | | — | Pasoh 4 | 0.00 | 10.08 | 10.08 | P.U.(A) 254/1996 |
| | | — | Pasir Besar | 0.00 | 12.19 | 12.19 | P.U.(A) 254/1996 |
| | | — | Palong 1 | 0.00 | 12.78 | 12.78 | P.U.(A) 254/1996 |
| JUMLAH KECIL | | | | 237.13 | 497.82 | 734.95 | |
| 6. | MELAKA | 1335 | Bukit Senggeh | 6.72 | 11.79 | 18.51 | P.U.(A) 254/1996 |
| | | — | Hutan Percha | 0.00 | 6.32 | 6.32 | P.U.(A) 254/1996 |
| | | — | Solok Menggong | 0.00 | 1.88 | 1.88 | P.U.(A) 254/1996 |
| | | — | Machap | 0.00 | 1.95 | 1.95 | P.U.(A) 254/1996 |
| | | — | Komendore | 0.00 | 1.78 | 1.78 | P.U.(A) 254/1996 |
| JUMLAH KECIL | | | | 6.72 | 23.72 | 30.44 | |
| 7. | JOHOR | 1374 | Cahaya Baru | 5.74 | 12.32 | 18.06 | P.U.(A) 254/1996 |
| | | 1375 | Ulu Tebrau | 7.46 | 13.12 | 20.58 | P.U.(A) 254/1996 |
| | | 1376 | Bukit Batu | 2.46 | 8.42 | 10.88 | P.U.(A) 254/1996 |
| | | 1377 | Bukit Permai | 2.82 | 5.46 | 8.28 | P.U.(A) 254/1996 |
| | | 1378 | Bukit Serampang | 1.20 | 14.08 | 15.28 | P.U.(A) 254/1996 |
| | | 1379 | Sri Ledang | 3.00 | 9.36 | 12.36 | P.U.(A) 254/1996 |
| | | 1380 | Lenga | 0.38 | 8.49 | 8.87 | P.U.(A) 254/1996 |
| | | 1381 | Air Hitam | 2.18 | 8.05 | 10.23 | P.U.(A) 254/1996 |
| | | 1382 | Tenang | 2.46 | 5.20 | 7.66 | P.U.(A) 254/1996 |
| | | 1383 | Kemelah | 6.16 | 8.42 | 14.58 | P.U.(A) 254/1996 |
| | | 1384 | Medoi | 8.00 | 12.82 | 20.82 | P.U.(A) 254/1996 |
| | | 1385 | Redong | 7.10 | 20.46 | 27.56 | P.U.(A) 254/1996 |
| | | 1386 | Pemanis | 6.90 | 22.90 | 29.80 | P.U.(A) 254/1996 |
| | | 1387 | Jalan Utama Kulai | 9.33 | 0.00 | 9.33 | P.U.(A) 254/1996 |
| | | 1388 | Taib Andak | 9.30 | 14.29 | 23.59 | P.U.(A) 254/1996 |
| | | 1389 | Bukit Besar | 0.64 | 12.53 | 13.17 | P.U.(A) 254/1996 |
| | | 1390 | Bukit Ramun | 2.06 | 10.08 | 12.14 | P.U.(A) 254/1996 |
| | | 1391 | Pasir Raja | 2.10 | 7.70 | 9.80 | P.U.(A) 254/1996 |
| | | 1392 | Endau | 1.28 | 10.53 | 11.81 | P.U.(A) 254/1996 |
| | | 1393 | Jalan Utama Tenggaroh | 23.04 | 0.00 | 23.04 | P.U.(A) 254/1996 |
| | | 1394 | Tenggaroh 5, 7 dan Tenggaroh Timur 2 | 6.52 | 0.00 | 6.52 | P.U.(A) 254/1996 |
| | | 1395 | Tenggaroh (Kilang Sawit) | 4.71 | 0.00 | 4.71 | P.U.(A) 254/1996 |
| | | 1396 | Tenggaroh 1 | 3.20 | 11.50 | 14.70 | P.U.(A) 254/1996 |
| 1397 | Jalan Utama Nitar | 10.97 | 0.00 | 10.97 | P.U.(A) 254/1996 | | |
| 1398 | Nitar (Kilang Sawit) | 2.13 | 0.00 | 2.13 | P.U.(A) 254/1996 | | |
| 1399 | Nitar 1 | 4.62 | 11.50 | 16.12 | P.U.(A) 254/1996 | | |
| 1400 | Nitar 2 | 0.24 | 11.26 | 11.50 | P.U.(A) 254/1996 | | |
| 1401 | Air Tawar 1 | 0.32 | 12.82 | 13.14 | P.U.(A) 254/1996 | | |

**JADUAL 2.3**

| NO. | NEGERI | NOMBOR LALUAN | SKIM FELDA | JALAN MASUK (km) | PANJANG JALAN (km) | JUMLAH (km) | NO. WARTA /TAHUN |
|-----|--------|---------------|-------------------------------------|------------------|--------------------|-------------|------------------|
| 7. | JOHOR | 1402 | Air Tawar 2 | 14.32 | 14.64 | 14.64 | P.U.(A) 254/1996 |
| | | 1403 | Air Tawar 3 | 12.21 | 12.85 | 12.85 | P.U.(A) 254/1996 |
| | | 1404 | Air Tawar 4 | 10.24 | 12.24 | 12.24 | P.U.(A) 254/1996 |
| | | 1405 | Air Tawar 5 | 13.54 | 13.86 | 13.86 | P.U.(A) 254/1996 |
| | | 1406 | Semenchu | 12.98 | 16.68 | 16.68 | P.U.(A) 254/1996 |
| | | 1407 | Aping Timur | 12.48 | 12.96 | 12.96 | P.U.(A) 254/1996 |
| | | 1408 | Aping Barat | 10.59 | 12.51 | 12.51 | P.U.(A) 254/1996 |
| | | 1409 | Bukit Wa Ha/Spg. Wa Ha/Bukit Easter | 36.27 | 41.02 | 41.02 | P.U.(A) 254/1996 |
| | | 1410 | Lok Heng Barat/Timur/Selatan | 24.51 | 30.00 | 30.00 | P.U.(A) 254/1996 |
| | | 1411 | Adela (kilang) | 0.00 | 1.25 | 1.25 | P.U.(A) 254/1996 |
| | | 1412 | Adela/Sening/Tunggal/Kledang | 45.05 | 48.45 | 48.45 | P.U.(A) 254/1996 |
| | | 1413 | Sg. Mas/Papan Timur | 28.90 | 29.70 | 29.70 | P.U.(A) 254/1996 |
| | | 1414 | Penggeli Timur/Sg. Sibol | 23.33 | 24.13 | 24.13 | P.U.(A) 254/1996 |
| | | 1415 | Linggiu | 11.26 | 12.06 | 12.06 | P.U.(A) 254/1996 |
| | | 1416 | Inas | 12.39 | 19.98 | 19.98 | P.U.(A) 254/1996 |
| | | 1417 | Maokil 1-4 | 24.00 | 31.30 | 31.30 | P.U.(A) 254/1996 |
| | | 1418 | Palong Timur (Jalan Utama) | 0.00 | 13.00 | 13.00 | P.U.(A) 254/1996 |
| | | 1419 | Tenggaroh Selatan 1 & 2 | 7.27 | 21.26 | 21.26 | P.U.(A) 254/1996 |
| | | 1420 | Tenggaroh 6 | 9.85 | 11.15 | 11.15 | P.U.(A) 254/1996 |
| | | 1421 | Tenggaroh 4 (Kilang Koko) | 0.00 | 3.00 | 3.00 | P.U.(A) 254/1996 |
| | | 1422 | Simpang Wa Ha (Kilang) | 0.00 | 5.05 | 5.05 | P.U.(A) 254/1996 |
| | | 1423 | Layang-layang | 5.53 | 8.52 | 8.52 | P.U.(A) 254/1996 |
| | | 1424 | Maokil Kilang | 0.00 | 2.09 | 2.09 | P.U.(A) 254/1996 |
| | | 1425 | Nitar Timur | 0.00 | 10.50 | 10.50 | P.U.(A) 254/1996 |
| | | - | Cemplak | 10.59 | 10.59 | 10.59 | P.U.(A) 254/1996 |
| | | - | Cemplak Barat | 4.70 | 4.70 | 4.70 | P.U.(A) 254/1996 |
| | | - | Sg. Sayong | 8.60 | 8.60 | 8.60 | P.U.(A) 254/1996 |
| | | - | Pasak | 7.78 | 7.78 | 7.78 | P.U.(A) 254/1996 |
| | | - | Kahang Barat | 8.69 | 8.69 | 8.69 | P.U.(A) 254/1996 |
| | | - | Kahang Timur | 8.51 | 8.51 | 8.51 | P.U.(A) 254/1996 |
| | | - | Ulu Dengar | 8.17 | 8.17 | 8.17 | P.U.(A) 254/1996 |
| | | - | Palong Timur 1, 2 & 3 | 18.52 | 18.52 | 18.52 | P.U.(A) 254/1996 |
| | | - | Palong Timur 4 & 5 | 10.69 | 10.69 | 10.69 | P.U.(A) 254/1996 |
| | | - | Tunggal (Tambahan) | 4.11 | 4.11 | 4.11 | P.U.(A) 254/1996 |
| | | - | Tenggaroh 2 & 4 | 21.00 | 21.00 | 21.00 | P.U.(A) 254/1996 |
| | | - | Tenggaroh 3 | 14.30 | 14.30 | 14.30 | P.U.(A) 254/1996 |
| | | - | Tenggaroh 5 & 7 | 6.52 | 6.52 | 6.52 | P.U.(A) 254/1996 |
| | | - | Tenggaroh Timur 1 & 3 | 10.40 | 10.40 | 10.40 | P.U.(A) 254/1996 |
| | | - | Tenggaroh Timur 2 | 6.21 | 6.21 | 6.21 | P.U.(A) 254/1996 |
| | | - | Bt. Tongkat/Ulu Belitong | 29.94 | 29.94 | 29.94 | P.U.(A) 254/1996 |
| | | - | Ulu Peggeli | 11.20 | 11.20 | 11.20 | P.U.(A) 254/1996 |
| | | - | Simpang Wa Ha (Tambahan) | 7.08 | 7.08 | 7.08 | P.U.(A) 254/1996 |

**JADUAL 2.3**

| NO. | NEGERI | NOMBOR LALUAN | SKIM FELDA | JALAN MASUK (km) | PANJANG JALAN (km) | JUMLAH (km) | NO. WARTA /TAHUN |
|---------------------|-------------------------|---------------|-----------------------------------|------------------|--------------------|-----------------|------------------|
| 7. | JOHOR | – | Lok Heng Timur (Tambahan) | 0.00 | 6.72 | 6.72 | P.U.(A) 254/1996 |
| | | – | Palong Timur 1, 2 & 3 (Tambahan) | 0.00 | 2.11 | 2.11 | P.U.(A) 254/1996 |
| | | – | Pemanis 1 & 2 (Tambahan) | 0.00 | 0.98 | 0.98 | P.U.(A) 254/1996 |
| JUMLAH KECIL | | | | 229.80 | 772.85 | 1,002.65 | |
| 8. | PAHANG | 1484 | Bukit Tajau | 0.90 | 8.53 | 9.43 | P.U.(A) 254/1996 |
| | | 1485 | Kg. New Zealand | 0.84 | 11.38 | 12.22 | P.U.(A) 254/1996 |
| | | 1486 | Bukit Goh | 8.70 | 15.31 | 24.01 | P.U.(A) 254/1996 |
| | | 1487 | Bukit Kuantan | 19.69 | 9.90 | 29.59 | P.U.(A) 254/1996 |
| | | 1488 | Sg. Panching Selatan | 8.07 | 9.16 | 17.23 | P.U.(A) 254/1996 |
| | | 1489 | Sg. Panching Timur | 3.37 | 8.25 | 11.62 | P.U.(A) 254/1996 |
| | | 1490 | Sg. Panching Utara | 16.10 | 11.36 | 27.46 | P.U.(A) 254/1996 |
| | | 1491 | Sg. Panching Utara (Kilang Sawit) | 0.48 | 0.00 | 0.48 | P.U.(A) 254/1996 |
| | | 1492 | Jalan Utama Lepar Hilir | 11.52 | 10.14 | 21.66 | P.U.(A) 254/1996 |
| | | 1493 | Lepar Hilir 1 dan 3 | 6.27 | 20.93 | 27.20 | P.U.(A) 254/1996 |
| | | 1494 | Lepar Hilir 2 | 4.02 | 15.94 | 19.96 | P.U.(A) 254/1996 |
| | | 1495 | Lepar Hilir 4 | 2.56 | 0.00 | 2.56 | P.U.(A) 254/1996 |
| | | 1496 | Lembah Bilut | 5.86 | 13.41 | 19.27 | P.U.(A) 254/1996 |
| | | 1497 | Kg. Sertik | 10.18 | 10.26 | 20.44 | P.U.(A) 254/1996 |
| | | – | Bukit Damar | 0.00 | 10.73 | 10.73 | P.U.(A) 254/1996 |
| | | – | Lakum | 0.00 | 15.18 | 15.18 | P.U.(A) 254/1996 |
| | | 1498 | Jalan Utama Mempaga | 32.00 | 0.00 | 32.00 | P.U.(A) 254/1996 |
| | | 1499 | Mempaga/Krau | 18.60 | 0.00 | 18.60 | P.U.(A) 254/1996 |
| | | 1500 | Mempaga/Lakum/Bukit Damar | 22.37 | 0.00 | 22.37 | P.U.(A) 254/1996 |
| | | – | Mempaga 1 | 0.00 | 10.93 | 10.93 | P.U.(A) 254/1996 |
| | | – | Mempaga 2 & 3 | 0.00 | 17.30 | 17.30 | P.U.(A) 254/1996 |
| | | 1501 | Lembah Klau | 2.54 | 11.44 | 13.98 | P.U.(A) 254/1996 |
| | | 1502 | Krau | 6.64 | 4.58 | 11.22 | P.U.(A) 254/1996 |
| | | 1503 | Sg. Koyan | 23.75 | 21.74 | 45.49 | P.U.(A) 254/1996 |
| | | 1504 | Tersang | 3.42 | 25.35 | 28.77 | P.U.(A) 254/1996 |
| | | 1505 | Tersang (Kilang Sawit) | 3.98 | 4.58 | 8.56 | P.U.(A) 254/1996 |
| 1506 | Jalan Utama Kecau | 15.60 | 0.00 | 15.60 | P.U.(A) 254/1996 | | |
| – | Kecau 1 | 0.00 | 6.13 | 6.13 | P.U.(A) 254/1996 | | |
| 1507 | Jalan Utama Jenderak | 13.03 | 0.00 | 13.03 | P.U.(A) 254/1996 | | |
| – | Jenderak Utara | 0.00 | 11.07 | 11.07 | P.U.(A) 254/1996 | | |
| – | Jenderak Selatan | 0.00 | 7.93 | 7.93 | P.U.(A) 254/1996 | | |
| 1508 | Sg. Retang | 24.65 | 15.85 | 40.50 | P.U.(A) 254/1996 | | |
| – | Padang Piol | 0.00 | 12.40 | 12.40 | P.U.(A) 254/1996 | | |
| 1509 | Mengkuang | 2.66 | 0.00 | 2.66 | P.U.(A) 254/1996 | | |
| 1510 | Jalan Utama Bera | 51.99 | 0.00 | 51.99 | P.U.(A) 254/1996 | | |
| 1511 | Kepayang (Kilang Sawit) | 0.66 | 0.00 | 0.66 | P.U.(A) 254/1996 | | |
| 1512 | Tementi (Kilang Sawit) | 1.44 | 0.00 | 1.44 | P.U.(A) 254/1996 | | |
| 1513 | Purun | 0.75 | 13.85 | 14.60 | P.U.(A) 254/1996 | | |

**JADUAL 2.3**

| NO. | NEGERI | NOMBOR LALUAN | SKIM FELDA | JALAN MASUK (km) | PANJANG JALAN (km) | JUMLAH (km) | NO. WARTA /TAHUN |
|-----|----------|---------------|---------------------------------------|------------------|--------------------|-------------|------------------|
| 8. | PAHANG | 1514 | Mayam | 1.31 | 11.09 | 12.40 | P.U.(A) 254/1996 |
| | | 1515 | Bukit Kepayang | 0.53 | 10.05 | 10.58 | P.U.(A) 254/1996 |
| | | – | Sebertak | 0.00 | 9.03 | 9.03 | P.U.(A) 254/1996 |
| | | 1516 | Tementi | 3.12 | 14.50 | 17.62 | P.U.(A) 254/1996 |
| | | – | Rentam | 0.00 | 8.80 | 8.80 | P.U.(A) 254/1996 |
| | | 1517 | Kumai | 1.46 | 15.69 | 17.15 | P.U.(A) 254/1996 |
| | | 1518 | Jalan Utama Bukit Mendi | 26.12 | 0.00 | 26.12 | P.U.(A) 254/1996 |
| | | – | Bukit Mendi | 0.00 | 8.65 | 8.65 | P.U.(A) 254/1996 |
| | | 1519 | Bukit Puchong | 4.83 | 14.49 | 19.32 | P.U.(A) 254/1996 |
| | | – | Chemomoi | 0.00 | 12.40 | 12.40 | P.U.(A) 254/1996 |
| | | 1520 | Sg. Kemahal | 0.16 | 9.76 | 9.92 | P.U.(A) 254/1996 |
| | | – | Kemasul | 0.00 | 14.23 | 14.23 | P.U.(A) 254/1996 |
| | | 1521 | Jalan Link Kota Gelanggi | 12.11 | 0.00 | 12.11 | P.U.(A) 254/1996 |
| | | 1522 | Jalan Utama K. Gelanggi 2, 4 & 5 | 10.10 | 0.00 | 10.10 | P.U.(A) 254/1996 |
| | | 1523 | Kota Gelanggi 1 dan 3 | 4.53 | 17.63 | 22.16 | P.U.(A) 254/1996 |
| | | – | Kota Gelanggi 2 dan 4 | 0.00 | 16.20 | 16.20 | P.U.(A) 254/1996 |
| | | – | Kota Gelanggi 5 | 0.00 | 8.40 | 8.40 | P.U.(A) 254/1996 |
| | | 1524 | Jalan Utama Kota Gelanggi/Lepar Utara | 26.74 | 0.00 | 26.74 | P.U.(A) 254/1996 |
| | | 1525 | Lepar Utara Bandar A dan Kilang A | 11.09 | 0.00 | 11.09 | P.U.(A) 254/1996 |
| | | 1526 | Lepar Utara Bandar B dan Kilang B | 7.08 | 0.00 | 7.08 | P.U.(A) 254/1996 |
| | | – | Lepar Utara Bandar B | 0.00 | 37.60 | 37.60 | P.U.(A) 254/1996 |
| | | 1527 | Kg. Awah | 2.20 | 4.70 | 6.90 | P.U.(A) 254/1996 |
| | | 1528 | Kg. Awah (Kilang Getah) | 1.65 | 0.00 | 1.65 | P.U.(A) 254/1996 |
| | | 1529 | Sg. Nerek | 5.28 | 8.42 | 13.70 | P.U.(A) 254/1996 |
| | | 1530 | Sg. Tekam Utara | 3.12 | 8.80 | 11.92 | P.U.(A) 254/1996 |
| | | 1531 | Ulu Jempol | 3.86 | 11.38 | 15.24 | P.U.(A) 254/1996 |
| | | 1533 | Jalan Utama Jengka Utara/Barat | 20.10 | 0.00 | 20.10 | P.U.(A) 254/1996 |
| | | 1534 | Jalan Utama Jengka 8, 9, 12 dan 13 | 11.27 | 0.00 | 11.27 | P.U.(A) 254/1996 |
| | | 1535 | Jalan Utama Jengka 18, 21, 22 & 23 | 18.25 | 0.00 | 18.25 | P.U.(A) 254/1996 |
| | | 1536 | Jalan Utama Jengka 1 - 10 | 2.25 | 0.00 | 2.25 | P.U.(A) 254/1996 |
| | | 1537 | Jalan Utama Jengka Utara/Timur | 11.39 | 0.00 | 11.39 | P.U.(A) 254/1996 |
| | | 1538 | Jalan Utama Jengka 6 & 7 | 5.43 | 0.00 | 5.43 | P.U.(A) 254/1996 |
| | | 1539 | Jengka 21 (Kilang Sawit) | 0.21 | 0.00 | 0.21 | P.U.(A) 254/1996 |
| | | 1540 | Jengka 18A (Kilang Sawit) | 2.66 | 0.00 | 2.66 | P.U.(A) 254/1996 |
| | | 1541 | Jengka 18B (Kilang Sawit) | 2.01 | 0.00 | 2.01 | P.U.(A) 254/1996 |
| | | 1542 | Jengka 1 | 4.02 | 11.65 | 15.67 | P.U.(A) 254/1996 |
| | | – | Jengka 2 | 0.00 | 7.32 | 7.32 | P.U.(A) 254/1996 |
| | | – | Jengka 3 | 0.00 | 11.13 | 11.13 | P.U.(A) 254/1996 |
| | | 1543 | Jengka 4 | 1.61 | 10.52 | 12.13 | P.U.(A) 254/1996 |
| | | 1544 | Jengka 5 | 1.31 | 8.75 | 10.06 | P.U.(A) 254/1996 |
| – | Jengka 6 | 0.00 | 10.60 | 10.60 | P.U.(A) 254/1996 | | |
| – | Jengka 7 | 0.00 | 9.82 | 9.82 | P.U.(A) 254/1996 | | |

**JADUAL 2.3**

| NO. | NEGERI | NOMBOR LALUAN | SKIM FELDA | JALAN MASUK (km) | PANJANG JALAN (km) | JUMLAH (km) | NO.WARTA /TAHUN |
|-----|---------------|---------------|-----------------------------------|------------------|--------------------|-------------|------------------|
| 8. | PAHANG | – | Jengka 8 | 0.00 | 9.41 | 9.41 | P.U.(A) 254/1996 |
| | | 1545 | Jengka 9 | 0.97 | 11.11 | 12.08 | P.U.(A) 254/1996 |
| | | 1546 | Jengka 10 | 1.13 | 11.63 | 12.76 | P.U.(A) 254/1996 |
| | | 1547 | Jengka 11 | 0.10 | 11.36 | 11.46 | P.U.(A) 254/1996 |
| | | – | Jengka 12 | 0.00 | 8.69 | 8.69 | P.U.(A) 254/1996 |
| | | 1548 | Jengka 13 | 0.40 | 10.46 | 10.86 | P.U.(A) 254/1996 |
| | | 1549 | Jengka 14 | 1.61 | 11.89 | 13.50 | P.U.(A) 254/1996 |
| | | – | Jengka 15 | 0.00 | 9.60 | 9.60 | P.U.(A) 254/1996 |
| | | – | Jengka 16 | 0.00 | 8.31 | 8.31 | P.U.(A) 254/1996 |
| | | – | Jengka 17 | 0.00 | 9.46 | 9.46 | P.U.(A) 254/1996 |
| | | – | Jengka 18 | 0.00 | 9.02 | 9.02 | P.U.(A) 254/1996 |
| | | – | Jengka 19 | 0.00 | 15.29 | 15.29 | P.U.(A) 254/1996 |
| | | 1550 | Jengka 20 | 2.42 | 11.27 | 13.69 | P.U.(A) 254/1996 |
| | | – | Jengka 21 | 0.00 | 11.28 | 11.28 | P.U.(A) 254/1996 |
| | | 1551 | Jengka 22 | 1.81 | 8.65 | 10.46 | P.U.(A) 254/1996 |
| | | – | Jengka 23 | 0.00 | 11.23 | 11.23 | P.U.(A) 254/1996 |
| | | 1552 | Jengka 24 | 4.40 | 9.60 | 14.00 | P.U.(A) 254/1996 |
| | | 1553 | Jengka 25 | 13.32 | 8.99 | 22.31 | P.U.(A) 254/1996 |
| | | 1554 | PPP Tun Razak | 0.84 | 0.00 | 0.84 | P.U.(A) 254/1996 |
| | | 1555 | Keratong 3A dan 3B (Kilang Sawit) | 1.62 | 0.00 | 1.62 | P.U.(A) 254/1996 |
| | | 1556 | Keratong 9 (Kilang Sawit) | 1.33 | 0.00 | 1.33 | P.U.(A) 254/1996 |
| | | 1557 | Cini 1A (Kilang Sawit) | 0.10 | 0.00 | 0.10 | P.U.(A) 254/1996 |
| | | 1558 | Cini 2 (Kilang Sawit) | 3.21 | 0.00 | 3.21 | P.U.(A) 254/1996 |
| | | 1559 | Selancar 2 dan 2B (Kilang Sawit) | 3.67 | 0.00 | 3.67 | P.U.(A) 254/1996 |
| | | 1560 | Selendang (Kilang Sawit) | 0.99 | 0.00 | 0.99 | P.U.(A) 254/1996 |
| | | 1561 | Cini Timur 1, 2 dan 3 | 0.67 | 36.75 | 37.42 | P.U.(A) 254/1996 |
| | | 1562 | Lepar Hilir 3 & 5 | 5.30 | 0.00 | 5.30 | P.U.(A) 254/1996 |
| | | 1563 | Lepar Hilir 4, 6 & 7 | 1.68 | 0.00 | 1.68 | P.U.(A) 254/1996 |
| | | – | Bukit Sagu 1 | 0.00 | 12.22 | 12.22 | P.U.(A) 254/1996 |
| | | – | Selancar 4 | 0.00 | 9.80 | 9.80 | P.U.(A) 254/1996 |
| | | – | Selancar 5 | 0.00 | 14.71 | 14.71 | P.U.(A) 254/1996 |
| | | – | Selancar 6 | 0.00 | 6.80 | 6.80 | P.U.(A) 254/1996 |
| | | – | Selendang 2 | 0.00 | 11.28 | 11.28 | P.U.(A) 254/1996 |
| | | – | Selendang 4 | 0.00 | 9.30 | 9.30 | P.U.(A) 254/1996 |
| | | – | Lepar Utara 1, 4 & 5 | 0.00 | 32.00 | 32.00 | P.U.(A) 254/1996 |
| | | – | Cegar Perah 1 & 2 | 0.00 | 17.13 | 17.13 | P.U.(A) 254/1996 |
| | | – | Kecau 3 | 0.00 | 2.00 | 2.00 | P.U.(A) 254/1996 |
| | | – | Krau 1 (Tambahan) | 0.00 | 0.56 | 0.56 | P.U.(A) 254/1996 |
| | | – | Tersang 2 (Tambahan) | 0.00 | 0.45 | 0.45 | P.U.(A) 254/1996 |
| | | 1564 | Triang 1 | 13.55 | 10.30 | 23.85 | P.U.(A) 254/1996 |
| | | – | Triang 3 | 0.00 | 12.50 | 12.50 | P.U.(A) 254/1996 |
| | | – | Triang 3 (Tambahan) | 0.00 | 0.91 | 0.91 | P.U.(A) 254/1996 |

**JADUAL 2.3**

| NO. | NEGERI | NOMBOR LALUAN | SKIM FELDA | JALAN MASUK (km) | PANJANG JALAN (km) | JUMLAH (km) | NO. WARTA /TAHUN | | |
|------|---------------------------------|---------------------|--------------------------|------------------|--------------------|---------------|------------------|-----------------|------------------|
| 8. | PAHANG | – | Tembangau 1 & 2 | 0.00 | 37.30 | 37.30 | P.U.(A) 254/1996 | | |
| | | – | Tembangau 6 & 8 | 0.00 | 10.01 | 10.01 | P.U.(A) 254/1996 | | |
| | | – | Sg. Tekam | 0.00 | 11.26 | 11.26 | P.U.(A) 254/1996 | | |
| | | 1565 | Bera Selatan Fasa 2 | 10.50 | 0.00 | 10.50 | P.U.(A) 254/1996 | | |
| | | 1566 | Bera Selatan Fasa 3 | 19.00 | 0.00 | 19.00 | P.U.(A) 254/1996 | | |
| | | 1567 | Bera Selatan Fasa 4 | 9.60 | 0.00 | 9.60 | P.U.(A) 254/1996 | | |
| | | 1568 | Triang | 1.68 | 0.00 | 1.68 | P.U.(A) 254/1996 | | |
| | | 1569 | Triang Selatan Fasa 2 | 9.60 | 0.00 | 9.60 | P.U.(A) 254/1996 | | |
| | | 1570 | Lepar Hilir 3 | 0.81 | 0.00 | 0.81 | P.U.(A) 254/1996 | | |
| | | 1571 | Lepar Hilir 5 | 4.60 | 0.00 | 4.60 | P.U.(A) 254/1996 | | |
| | | – | Lepar Utara | 0.00 | 1.00 | 1.00 | P.U.(A) 254/1996 | | |
| | | – | Tembangau 3 & 4 | 0.00 | 21.04 | 21.04 | P.U.(A) 254/1996 | | |
| | | 1572 | Sebertak - Bera Selatan | 9.50 | 0.00 | 9.50 | P.U.(A) 254/1996 | | |
| | | 1573 | Kecau 7 (Kilang Sawit) | 0.51 | 0.00 | 0.51 | P.U.(A) 254/1996 | | |
| | | 1574 | Kerau (Kilang Sawit) | 0.36 | 0.00 | 0.36 | P.U.(A) 254/1996 | | |
| | | 1575 | Mengkarak | 10.67 | 0.00 | 10.67 | P.U.(A) 254/1996 | | |
| | | 1576 | Krau-Lembah Klau/Mempaga | 17.38 | 0.00 | 17.38 | P.U.(A) 254/1996 | | |
| | | 1577 | Kecau 8, 9 & 10 | 6.40 | 0.00 | 6.40 | P.U.(A) 254/1996 | | |
| | | 1578 | Kecau 4, 11 & 12 | 8.20 | 0.00 | 8.20 | P.U.(A) 254/1996 | | |
| | | 1579 | Palong 16 -Tembangau | 26.07 | 0.00 | 26.07 | P.U.(A) 254/1996 | | |
| | | 1580 | Bera Selatan 3 | 0.66 | 0.00 | 0.66 | P.U.(A) 254/1996 | | |
| | | – | Bukit Sagu - 2 & 3 | 0.00 | 16.40 | 16.40 | P.U.(A) 254/1996 | | |
| | | 1581 | Bukit Sagu - Cerul | 16.00 | 0.00 | 16.00 | P.U.(A) 254/1996 | | |
| | | 1582 | Kecau 8, 9 & 10 (Baki) | 3.20 | 0.00 | 3.20 | P.U.(A) 254/1996 | | |
| | | 1583 | Terapai - Mayam | 18.50 | 0.00 | 18.50 | P.U.(A) 254/1996 | | |
| | | JUMLAH KECIL | | | | 760.80 | 1,106.21 | 1,867.01 | |
| | | 9. | TERENGGANU | 1684 | Seberang Tayor | 0.90 | 7.52 | 8.42 | P.U.(A) 254/1996 |
| | | | | 1685 | Belara | 0.48 | 11.03 | 11.51 | P.U.(A) 254/1996 |
| 1686 | Tenang Besut | | | 1.60 | 11.65 | 13.25 | P.U.(A) 254/1996 | | |
| 1687 | Bukit Bading | | | 0.89 | 5.79 | 6.68 | P.U.(A) 254/1996 | | |
| 1688 | Jerangau | | | 0.57 | 11.65 | 12.22 | P.U.(A) 254/1996 | | |
| 1689 | Jerangau Barat | | | 5.88 | 19.06 | 24.94 | P.U.(A) 254/1996 | | |
| 1690 | Jerangau Barat (Kilang Sawit) | | | 5.95 | 0.00 | 5.95 | P.U.(A) 254/1996 | | |
| 1691 | Jalan Link Mengkawang/Jln Barat | | | 9.30 | 0.00 | 9.30 | P.U.(A) 254/1996 | | |
| 1692 | Jalan Utama Mengkawang/Tersat | | | 12.57 | 0.00 | 12.57 | P.U.(A) 254/1996 | | |
| 1693 | Mengkawang | | | 1.00 | 12.30 | 13.30 | P.U.(A) 254/1996 | | |
| 1694 | Tersat | | | 2.08 | 7.45 | 9.53 | P.U.(A) 254/1996 | | |
| – | Chalok | | | 0.00 | 11.27 | 11.27 | P.U.(A) 254/1996 | | |
| 1695 | Chalok Barat | | | 3.06 | 10.48 | 13.54 | P.U.(A) 254/1996 | | |
| 1696 | Chalok Barat (Kilang Getah) | | | 1.00 | 0.00 | 1.00 | P.U.(A) 254/1996 | | |
| 1697 | Selasih | | | 1.31 | 5.10 | 6.41 | P.U.(A) 254/1996 | | |
| 1698 | Kertih 2 dan 3 | | | 6.08 | 19.61 | 25.69 | P.U.(A) 254/1996 | | |

**JADUAL 2.3**

| NO. | NEGERI | NOMBOR LALUAN | SKIM FELDA | JALAN MASUK (km) | PANJANG JALAN (km) | JUMLAH (km) | NO. WARTA /TAHUN |
|---------------------|------------|---------------|---------------------------------|------------------|--------------------|---------------|------------------|
| 9. | TERENGGANU | 1699 | Neram 1 | 0.18 | 18.31 | 18.49 | P.U.(A) 254/1996 |
| | | 1700 | Neram 2 | 14.67 | 6.40 | 21.07 | P.U.(A) 254/1996 |
| | | - | Jerangau (Tambahan) | 0.00 | 0.70 | 0.70 | P.U.(A) 254/1996 |
| | | - | Tenang Besut | 0.00 | 6.19 | 6.19 | P.U.(A) 254/1996 |
| | | 1701 | Chalok Barat (Kilang Getah) | 2.07 | 0.00 | 2.07 | P.U.(A) 254/1996 |
| | | 1702 | Chalok Kilang | 3.52 | 0.00 | 3.52 | P.U.(A) 254/1996 |
| | | 1703 | Sg. Chador | 4.23 | 0.00 | 4.23 | P.U.(A) 254/1996 |
| | | 1704 | Bukit Sagu - Cerul | 13.00 | 0.00 | 13.00 | P.U.(A) 254/1996 |
| | | 1705 | Rantau Abang 2 | 1.79 | 0.00 | 1.79 | P.U.(A) 254/1996 |
| | | 1706 | Rantau Abang 1 | 3.80 | 0.00 | 3.80 | P.U.(A) 254/1996 |
| JUMLAH KECIL | | | | 95.93 | 164.51 | 260.44 | |
| 10. | KELANTAN | 1739 | Jalan Utama Kemahang | 10.15 | 0.00 | 10.15 | P.U.(A) 254/1996 |
| | | - | Kemahang 1 & 2 | 0.00 | 19.31 | 19.31 | P.U.(A) 254/1996 |
| | | - | Kemahang 3 | 0.00 | 9.50 | 9.50 | P.U.(A) 254/1996 |
| | | 1740 | Perasu | 9.00 | 0.00 | 9.00 | P.U.(A) 254/1996 |
| | | - | Perkampungan Perasu | 0.00 | 8.11 | 8.11 | P.U.(A) 254/1996 |
| | | 1741 | Jalan Masuk Sg. Chiku 7 & 8 | 12.00 | 14.50 | 26.50 | P.U.(A) 254/1996 |
| | | - | Perkampungan Sg. Chiku 1 & 2 | 0.00 | 23.51 | 23.51 | P.U.(A) 254/1996 |
| | | - | Perkampungan Sg. Chiku 3 | 0.00 | 6.50 | 6.50 | P.U.(A) 254/1996 |
| | | - | Perkampungan Sg. Chiku 4 | 0.00 | 8.98 | 8.98 | P.U.(A) 254/1996 |
| | | - | Perkampungan Sg. Chiku 5 & 6 | 0.00 | 19.00 | 19.00 | P.U.(A) 254/1996 |
| | | 1742 | Felda Sg. Chiku 3 - Aring | 16.60 | 0.00 | 16.60 | P.U.(A) 254/1996 |
| | | 1743 | Jalan Masuk Felda Aring 8 & 9 | 17.60 | 0.00 | 17.60 | P.U.(A) 254/1996 |
| | | 1744 | Jalan Masuk Felda Aring | 2.00 | 0.00 | 2.00 | P.U.(A) 254/1996 |
| | | 1745 | Jalan Masuk Felda Aring Pakej A | 9.99 | 0.00 | 9.99 | P.U.(A) 254/1996 |
| | | - | Jalan Dalam Felda Aring 6 | 0.00 | 5.98 | 5.98 | P.U.(A) 254/1996 |
| | | - | Jalan Dalam Felda Aring 2 | 0.00 | 11.90 | 11.90 | P.U.(A) 254/1996 |
| | | 1746 | Jalan Masuk Felda Aring Fasa 2 | 15.70 | 0.00 | 15.70 | P.U.(A) 254/1996 |
| JUMLAH KECIL | | | | 93.04 | 127.29 | 220.33 | |
| 11. | SABAH | 1800 | Umas (Jalan Utama) | 5.20 | 0.00 | 5.20 | P.U.(A) 254/1996 |
| | | 1801 | Umas (Kilang) | 0.40 | 0.00 | 0.40 | P.U.(A) 254/1996 |
| | | 1802 | Umas (Jeti) | 4.70 | 0.00 | 4.70 | P.U.(A) 254/1996 |
| | | - | Umas 1 - 5 | 0.00 | 31.13 | 31.13 | P.U.(A) 254/1996 |
| | | 1803 | Kalabakan (Jalan Utama) | 16.30 | 0.00 | 16.30 | P.U.(A) 254/1996 |
| | | 1804 | Kalabakan (Kilang) | 1.20 | 0.00 | 1.20 | P.U.(A) 254/1996 |
| | | 1805 | Sahabat (Jalan Utama) | 105.28 | 0.00 | 105.28 | P.U.(A) 254/1996 |
| | | 1806 | Sahabat (Kilang) | 1.45 | 0.00 | 1.45 | P.U.(A) 254/1996 |
| | | - | Sahabat A | 0.00 | 15.00 | 15.00 | P.U.(A) 254/1996 |
| | | - | Sahabat D | 0.00 | 16.00 | 16.00 | P.U.(A) 254/1996 |
| | | - | Sahabat (Kilang D) | 0.80 | 0.00 | 0.80 | P.U.(A) 254/1996 |
| | | - | Sahabat (Kilang E) | 0.94 | 0.00 | 0.94 | P.U.(A) 254/1996 |
| | | - | Sahabat G | 0.00 | 3.10 | 3.10 | P.U.(A) 254/1996 |

**JADUAL 2.3**

| NO. | NEGERI | NOMBOR LALUAN | SKIM FELDA | JALAN MASUK (km) | PANJANG JALAN (km) | JUMLAH (km) | NO. WARTA /TAHUN |
|---------------------|--------|---------------|------------|------------------|--------------------|-----------------|------------------|
| 11. | SABAH | - | Sahabat B | 0.00 | 8.20 | 8.20 | P.U.(A) 254/1996 |
| | | - | Sahabat C | 0.00 | 11.14 | 11.14 | P.U.(A) 254/1996 |
| | | - | Sahabat E | 0.00 | 4.50 | 4.50 | P.U.(A) 254/1996 |
| | | - | Sahabat F | 0.00 | 4.85 | 4.85 | P.U.(A) 254/1996 |
| | | - | Sahabat H | 0.00 | 3.20 | 3.20 | P.U.(A) 254/1996 |
| JUMLAH KECIL | | | | 136.27 | 97.12 | 233.39 | |
| JUMLAH BESAR | | | | 1,731.91 | 3,151.83 | 4,883.74 | |

Catatan: Untuk makluman, sekiranya pihak tuan memerlukan salinan warta yang disiarkan pada tahun 2010 sehingga sekarang, maklumat tersebut boleh diperolehi melalui rangkaian web seperti berikut: <http://www.federalgazette.agc.gov.my/>

**Daftar Jalan Masuk Ke Institusi Persekutuan
(FI) Sehingga 2016****JADUAL 2.4**

| NO. | NEGERI | BIL. DALAM WARTA | NOMBOR LALUAN | KETERANGAN RINGKAS LALUAN | PANJANG JALAN (km) | NO. WARTA /TAHUN |
|---------------------|----------|---------------------|---------------|--|--------------------|------------------|
| 1. | PERLIS | 1 | — | Jalan Pagar Keselamatan ke Bukit Kuan Choh | 3.02 | P.U.(A) 401/1989 |
| | | 2 | — | Jalan Pagar Keselamatan ke Bukit Kayu Hitam | 26.22 | P.U.(A) 401/1989 |
| JUMLAH KECIL | | | | | 29.24 | |
| 2. | KEDAH | 1 | — | Jalan Pagar Keselamatan ke Bukit Tangga, Bukit Kayu Hitam | 20.60 | P.U.(A) 401/1989 |
| | | 2 | — | Jalan Pagar Keselamatan ke Chuping, Bukit Kayu Hitam | 8.80 | P.U.(A) 401/1989 |
| | | 3 | — | Jalan Telok Burau-Telaga Tujuh, Pulau Langkawi | 1.00 | P.U.(A) 401/1989 |
| | | 4 | — | Jalan Pantai Dato' Syed Omar, Pulau Langkawi | 0.90 | P.U.(A) 401/1989 |
| | | 5 | — | Jalan Masuk ke Stesen VHF Gunung Jerai | 3.20 | P.U.(A) 401/1989 |
| | | 6 | — | Jalan Masuk ke Stesen VHF Bukit Palong, Baling | 5.00 | P.U.(A) 401/1989 |
| | | 7 | — | Jalan Changlun - Sintok | 9.84 | P.U.(A) 6/1992 |
| | | 8 | — | Jalan Bukit Kayu Hitam - Bukit Tangga - Sintok | 13.00 | P.U.(A) 6/1992 |
| | | 9 | — | Jalan Gunung Raya | 13.70 | P.U.(A) 63/1993 |
| JUMLAH KECIL | | | | | 76.04 | |
| 3. | P.PINANG | 1 | 280 | Jalan Masuk ke Stesen VHF Bukit Bendera, Pulau Pinang | 4.45 | P.U.(A) 213/2015 |
| | | 2 | — | Jalan Masuk ke Stesen VHF Bukit Bendera, Pulau Pinang | 3.20 | P.U.(A) 401/1989 |
| | | 3 | 281 | Jalan Tun Dr Awang | 5.56 | P.U.(A) 213/2015 |
| | | 4 | 282 | Jalan Trankrian - Bukit Panchor | 2.45 | P.U.(A) 394/2009 |
| | | 5 | 283 | Jalan Trankrian | 3.15 | P.U.(A) 394/2009 |
| JUMLAH KECIL | | | | | 18.81 | |
| 4. | PERAK | 1 | — | Jalan Masuk ke Lapangan Terbang Manjung | 0.28 | P.U.(A) 401/1989 |
| | | 2 | — | Jalan Masuk ke Lapangan Terbang Taiping | 0.44 | P.U.(A) 401/1989 |
| | | 3 | — | Jalan Masuk ke Stesen VHF Bukit Naga | 4.79 | P.U.(A) 401/1989 |
| | | 4 | — | Jalan Masuk ke Stesen VHF Bukit Larut | 3.28 | P.U.(A) 401/1989 |
| | | 5 | — | Jalan Masuk ke Stesen VHF Jalan Kolam Air, Hilir Perak | 1.43 | P.U.(A) 401/1989 |
| | | 6 | — | Jalan Masuk ke Stesen VHF Bukit Kledang | 7.80 | P.U.(A) 401/1989 |
| | | 7 | — | Jalan Masuk ke Stesen Gelombang Mikro Jalan Simpang Empat - Kayan | 0.04 | P.U.(A) 401/1989 |
| | | 9 | — | Jalan Masuk ke Stesen Radio Beacon Sungei Kepar | 0.02 | P.U.(A) 401/1989 |
| | | 10 | 137 | Jalan Masuk ke Lapangan Terbang Sultan Azlan Shah | 1.56 | P.U.(A) 610/1996 |
| | | JUMLAH KECIL | | | | |

**JADUAL 2.4**

| NO. | NEGERI | BIL. DALAM WARTA | NOMBOR LALUAN | KETERANGAN RINGKAS LALUAN | PANJANG JALAN (km) | NO. WARTA /TAHUN | | |
|---------------------|----------|---------------------|-----------------|--|--------------------|---|--------------|------------------|
| 5. | SELANGOR | 4 | – | Jalan Masuk ke Stesen VHF Klang | 0.60 | P.U.(A) 401/1989 | | |
| | | 5 | – | Jalan Masuk ke Stesen Penerima Radio Telekom Sungai Lang, Kuala Langat | 4.24 | P.U.(A) 401/1989 | | |
| | | 6 | – | Jalan Masuk ke Stesen VHF dan Gelombang Mikro, Kuala Selangor | 4.24 | P.U.(A) 401/1989 | | |
| | | 7 | – | Jalan Masuk ke Stesen VHF dan Gelombang Mikro, Hulu Selangor | 1.80 | P.U.(A) 401/1989 | | |
| | | 8 | 341 | Jalan Masjid KLIA | 0.50 | P.U.(A) 188/01 | | |
| | | 9 | 342 | Jalan Pekelling 2, KLIA | 2.80 | P.U.(A) 188/01 | | |
| | | 10 | 343 | Jalan Pekelling 4, KLIA | 0.50 | P.U.(A) 188/2001 | | |
| | | 11 | 344 | Jalan Kuarters KLIA | 4.20 | P.U.(A) 83/2004 | | |
| | | 12 | 345 | Jalan Masuk ke Hospital Serdang | 2.805 | P.U.(A) 232/2004 | | |
| | | JUMLAH KECIL | | | | | 21.69 | |
| | | 6. | NEGERI SEMBILAN | 1 | – | Jalan Masuk ke Stesen Pemancar Gelombang Mikro Gunung Telapak Buruk, Seremban | 11.25 | P.U.(A) 401/1989 |
| | | | | 2 | – | Jalan Masuk ke Stesen Pemancar Gelombang Mikro Bukit Sepang, Seremban | 2.10 | P.U.(A) 401/1989 |
| 3 | – | | | Jalan Masuk ke Stesen Pemancar Gelombang Mikro Gunhill, Seremban | 0.90 | P.U.(A) 401/1989 | | |
| 4 | – | | | Jalan Masuk ke Stesen Pemancar Gelombang Mikro Kuala Pilah | 1.60 | P.U.(A) 401/1989 | | |
| 5 | – | | | Jalan Masuk ke Stesen TV Bukit Kayu Ara Ampangan Tinggi, Kuala Pilah | 0.85 | P.U.(A) 401/1989 | | |
| 6 | – | | | Jalan Masuk ke Stesen VHF Bukit Tampin, Tampin | 5.36 | P.U.(A) 401/1989 | | |
| 7 | 361 | | | Jalan Lama Bukit Putus | 6.84 | P.U.(A) 364/2011 | | |
| 8 | 362 | | | Jalan Seremban- Labu- Nilai | 19.26 | P.U.(A) 178/2012 | | |
| JUMLAH KECIL | | | | | 48.16 | | | |
| 7. | MELAKA | 1 | – | Jalan Masuk ke Stesen VHF Bukit Beruang | 1.01 | P.U.(A) 321/2003 | | |
| | | 2 | – | Jalan Masuk ke Stesen Satelit Bumi, Lendu, Alor Gajah | 2.93 | P.U.(A) 321/2003 | | |
| JUMLAH KECIL | | | | | 3.94 | | | |
| 8. | JOHOR | 1 | – | Jalan Masuk ke Stesen VHF Gunung Soga, Batu Pahat | 3.02 | P.U.(A) 401/1989 | | |
| | | 2 | – | Jalan Masuk ke Stesen VHF Gunung Pulai, Johor Bahru | 13.10 | P.U.(A) 401/1989 | | |
| | | 3 | – | Jalan Masuk ke Stesen VHF di Pengerang, Kota Tinggi | 0.91 | P.U.(A) 401/1989 | | |
| | | 4 | – | Jalan Masuk ke Stesen VHF Gunung Ledang, Muar | 12.43 | P.U.(A) 401/1989 | | |
| | | 5 | – | Jalan Masuk ke Stesen VHF Bukit Morten, Mersing | 0.40 | P.U.(A) 401/1989 | | |
| | | 6 | – | Jalan Masuk ke Stesen VHF Bukit Tinggi, Mersing | 4.71 | P.U.(A) 401/1989 | | |
| | | 7 | – | Jalan Masuk ke Stesen VHF Bukit Jinsir, Segamat | 0.50 | P.U.(A) 401/1989 | | |
| | | 8 | – | Jalan Masuk ke Stesen VHF Bukit Keledang, Segamat | 0.75 | P.U.(A) 401/1989 | | |
| | | 9 | – | Jalan Masuk ke Stesen VHF, Kluang | 2.64 | P.U.(A) 401/1989 | | |
| JUMLAH KECIL | | | | | 38.46 | | | |

**JADUAL 2.4**

| NO. | NEGERI | BIL. DALAM WARTA | NOMBOR LALUAN | KETERANGAN RINGKAS LALUAN | PANJANG JALAN (km) | NO. WARTA /TAHUN | |
|-----|------------|------------------|---------------------|--|--------------------------------|------------------|------------------|
| 9. | PAHANG | 1 | – | Jalan Masuk ke Lapangan Terbang Kuantan | 0.64 | P.U.(A) 401/1989 | |
| | | 2 | – | Jalan Masuk ke Pelabuhan Kuantan | 3.68 | P.U.(A) 401/1989 | |
| | | 3 | – | Jalan-Jalan Dalam di Bukit Fraser | 12.29 | P.U.(A) 401/1989 | |
| | | 4 | – | Jalan Masuk ke Stesen Satelit Bumi, Kuantan | 1.26 | P.U.(A) 401/1989 | |
| | | 5 | – | Jalan Masuk ke Stesen VHF dan Gelombang Mikro Bukit Pelindung, Kuantan | 2.99 | P.U.(A) 401/1989 | |
| | | 6 | – | Jalan Masuk ke Stesen Gelombang Mikro, Cherating | 0.16 | P.U.(A) 401/1989 | |
| | | 7 | – | Jalan Masuk ke Stesen VHF Bukit Sulai, Kuantan | 3.38 | P.U.(A) 401/1989 | |
| | | 8 | – | Jalan Masuk ke Stesen VHF Maran, Temerloh | 2.37 | P.U.(A) 401/1989 | |
| | | 9 | – | Jalan Masuk ke Stesen VHF Kampung Tok Embun, Temerloh | 1.11 | P.U.(A) 401/1989 | |
| | | 10 | – | Jalan Masuk ke Stesen VHF Bukit Fraser, Raub | 0.31 | P.U.(A) 401/1989 | |
| | | 11 | – | Jalan Masuk ke Stesen Gelombang Mikro Bukit Kolam Air, Raub | 0.19 | P.U.(A) 401/1989 | |
| | | 12 | – | Jalan Masuk ke Ibu Sawat Telekom RAX, Raub | 0.10 | P.U.(A) 401/1989 | |
| | | 13 | – | Jalan Masuk ke Stesen VHF Gunung Brinchang, Cameron Highlands | 3.22 | P.U.(A) 401/1989 | |
| | | 14 | – | Jalan Masuk ke Stesen Mikro Ulu Kali, Bentong | 3.22 | P.U.(A) 401/1989 | |
| | | 15 | – | Jalan Masuk ke Jalan Girdle, Cameron Highlands | 1.46 | P.U.(A) 401/1989 | |
| | | 16 | – | Jalan Masuk ke Pengkalan TLDM, Kuantan | 2.80 | P.U.(A) 401/1989 | |
| | | 17 | 436 | | Jalan Southern Loop | 8.40 | P.U.(A) 153/2012 |
| | | 18 | 437 | | Jalan Persiaran Teluk Cempedak | 0.42 | P.U.(A) 36/2016 |
| | | | JUMLAH KECIL | 48.00 | | | |
| 10. | TERENGGANU | 1 | – | Jalan Masuk ke Pengkalan Ikan Cendering, Kuala Terengganu | 0.68 | P.U.(A) 401/1989 | |
| | | 2 | – | Jalan Masuk ke Stesen VHF Bukit Bintang, Besut | 4.88 | P.U.(A) 401/1989 | |
| | | 3 | – | Jalan Masuk ke Stesen VHF Bukit Besar, Kuala Terengganu | 0.92 | P.U.(A) 401/1989 | |
| | | 4 | – | Jalan Masuk ke Stesen VHF Bukit Bauk, Dungun | 3.09 | P.U.(A) 401/1989 | |
| | | 5 | – | Jalan Masuk ke Stesen VHF Bukit Kemuning, Kemaman | 3.73 | P.U.(A) 401/1989 | |
| | | | JUMLAH KECIL | 13.30 | | | |
| 11. | KELANTAN | 1 | | Jalan Masuk ke Stesen VHF Bukit Bakar, Machang | 4.10 | P.U.(A) 401/1989 | |
| | | 2 | 480 | Jalan Masuk ke Pusat Imigresen Bukit Bunga, Kelantan | 1.76 | P.U.(A) 44/2012 | |
| | | 3 | 481 | Jalan Kg. Kalai-Pos Kalai, Jeli | 5.60 | P.U.(A) 54/2014 | |
| | | | JUMLAH KECIL | 11.46 | | | |
| 12. | SABAH | a | 600 | Jalan Stesen TV Lawa Mandau | 10.81 | P.U.(A) 366/1996 | |
| | | b | 601 | Jalan Beacon | 5.70 | P.U.(A) 366/1996 | |
| | | c | 602 | Jalan Stesen TV Tampasak | 2.57 | P.U.(A) 366/1996 | |
| | | d | 603 | Jalan Stesen TV Kudat | 1.13 | P.U.(A) 366/1996 | |
| | | e | 604 | Jalan Stesen TV Kota Marudu | 3.20 | P.U.(A) 366/1996 | |
| | | f | 605 | Jalan Stesen TV Tawau | 9.37 | P.U.(A) 366/1996 | |
| | | g | 606 | Jalan Susur Sepangar Bay | 11.06 | P.U.(A) 366/1996 | |
| | | h | 607 | Jalan Masuk ke Pelabuhan Baru Kota Kinabalu | 1.16 | P.U.(A) 366/1996 | |
| | | i | 608 | Jalan Masuk ke Lapangan Terbang Kota Kinabalu | 1.83 | P.U.(A) 366/1996 | |
| | | | | | JUMLAH KECIL | 46.83 | |

**JADUAL 2.4**

| NO. | NEGERI | BIL. DALAM WARTA | NOMBOR LALUAN | KETERANGAN RINGKAS LALUAN | PANJANG JALAN (km) | NO. WARTA /TAHUN |
|-----|---------|-------------------------------------|---------------|---|--------------------|------------------|
| 13. | SARAWAK | a | 900 | Jalan Masuk Ke Lapangan Terbang Kuching | 3.37 | P.U.(A) 551/1996 |
| | | b | 901 | Jalan Masuk Ke Politeknik Kuching | 1.80 | P.U.(A) 551/1996 |
| | | c | 902 | Jalan Masuk Ke Pelabuhan Rajang | 18.05 | P.U.(A) 551/1996 |
| | | d | 903 | Jalan Masuk Ke Stesen Troposcatter Gunung Serapi, Kuching | 8.62 | P.U.(A) 551/1996 |
| | | e | 904 | Stesen Gelombang Mikro Bukit Kayu Malam | 0.80 | P.U.(A) 551/1996 |
| | | f | 905 | Stesen Telekom Kanowit, Kanowit | 0.81 | P.U.(A) 551/1996 |
| | | g | 906 | Stesen Gelombang Mikro Bukit Singalang, Oya - Dalat | 3.78 | P.U.(A) 551/1996 |
| | | h | 907 | Stesen Gelombang Mikro Bukit Dabai, Baram | 8.05 | P.U.(A) 551/1996 |
| | | i | 908 | Stesen Gelombang Mikro Bukit Lambir, Miri | 0.80 | P.U.(A) 551/1996 |
| | | j | 909 | Stesen Telekom Tanjung Lobang, Miri | 0.31 | P.U.(A) 551/1996 |
| | | k | 910 | Stesen Gelombang Mikro Bukit Ancharang, Subis | 2.90 | P.U.(A) 551/1996 |
| | | l | 911 | Stesen Gelombang Mikro Bukit Mas, Limbang | 1.61 | P.U.(A) 551/1996 |
| | | m | 912 | Stesen Gelombang Mikro Bukit Sagan, Limbang | 6.96 | P.U.(A) 551/1996 |
| | | n | 913 | Stesen Gelombang Mikro Bukit Tiong, Lawas | 0.48 | P.U.(A) 551/1996 |
| | | o | 914 | Stesen Telekom Kapit | 0.40 | P.U.(A) 551/1996 |
| | | p | 915 | Stesen Gelombang Mikro Song | 1.61 | P.U.(A) 551/1996 |
| | | q | 916 | Stesen RAX, Song | 0.04 | P.U.(A) 551/1996 |
| | | r | 917 | Stesen Gelombang Mikro Bukit Nyabau, Bintulu | 3.22 | P.U.(A) 551/1996 |
| | | s | 918 | Stesen Gelombang Mikro M. 34, Bintulu | 1.13 | P.U.(A) 551/1996 |
| | | t | 919 | Jalan Lapangan Terbang Baru Sibul | 30.00 | P.U.(A) 358/2004 |
| u | 920 | Jalan Lapangan Terbang Baru Bintulu | 1.85 | P.U.(A) 358/2004 | | |
| | | | | JUMLAH KECIL | 96.59 | |
| | | | | JUMLAH BESAR | 472.16 | |

Catatan: Untuk makluman, sekiranya pihak tuan memerlukan salinan warta yang disiarkan pada tahun 2010 sehingga sekarang, maklumat tersebut boleh diperolehi melalui rangkaian web seperti berikut: <http://www.federalgazette.agc.gov.my/>

**Daftar Jalan Masuk Ke Kawasan Perindustrian
Sehingga 2016****JADUAL 2.5**

| NO. | NEGERI | BIL. DALAM WARTA | NOMBOR LALUAN | KETERANGAN RINGKAS LALUAN | PANJANG JALAN (km) | NO. WARTA /TAHUN |
|---------------------|----------|------------------|---------------|--|--------------------|------------------|
| 1. | PERLIS | 1 | 3000 | Jalan Masuk Ke Kawasan Perindustrian Padang Besar | 1.05 | P.U.(A) 538/1996 |
| | | 2 | 3001 | Jalan Masuk Ke Kawasan Perindustrian Kuala Perlis | 2.10 | P.U.(A) 538/1996 |
| JUMLAH KECIL | | | | | 3.15 | |
| 2. | KEDAH | 1 | 3050 | Jalan Masuk Ke Kawasan Perindustrian Tikam Batu | 1.09 | P.U.(A) 538/1996 |
| | | 2 | 3051 | Jalan Masuk Ke Kawasan Perindustrian Bakar Arang Sungai Petani | 3.00 | P.U.(A) 538/1996 |
| | | 3 | 3052 | Jalan Masuk ke Kawasan Perusahaan PKNK Sungai Petani | 4.70 | P.U.(A) 538/1996 |
| | | 4 | 3053 | Jalan Kulim Hi-Tech | 8.00 | P.U.(A) 56/2007 |
| JUMLAH KECIL | | | | | 16.79 | |
| 3. | P.PINANG | 1 | 3110 | Jalan Telaga Air- Seberang Perai Utara | 0.80 | P.U.(A) 538/1996 |
| | | 2 | 3111 | Jalan Permatang Pauh | 9.60 | P.U.(A) 538/1996 |
| | | 3 | 3112 | Jalan Perusahaan Seberang Perai Tengah | 3.20 | P.U.(A) 538/1996 |
| | | 4 | 3113 | Jalan Persisir Pantai (Lebuhraya Bayan Lepas) | 4.70 | P.U.(A) 538/1996 |
| | | 5 | 3114 | Lebuhraya Kg. Jawa | 1.58 | P.U.(A) 538/1996 |
| | | 6 | 3115 | Jalan Mayang Pasir | 2.21 | P.U.(A) 538/1996 |
| JUMLAH KECIL | | | | | 22.09 | |
| 4. | PERAK | 1 | 3145 | Jalan Masuk Ke Kawasan Perindustrian Kg. Acheh, Sitiawan | 5.40 | P.U.(A) 538/1996 |
| | | 2 | 3146 | Jalan Masuk Ke Kawasan Perindustrian Kamunting, Taiping | 5.55 | P.U.(A) 538/1996 |
| | | 3 | 3147 | Jalan Masuk Ke Kawasan Perindustrian Kuala Kangsar | 1.60 | P.U.(A) 538/1996 |
| | | 4 | 3148 | Jalan Masuk Ke Kawasan Perindustrian Sungai Siput (U), Kuala Kangsar | 3.10 | P.U.(A) 538/1996 |
| | | 5 | 3149 | Jalan Masuk Ke Kawasan Perindustrian Parit Buntar | 4.80 | P.U.(A) 538/1996 |
| | | 6 | 3150 | Jalan Simpang Pulai - Lahat | 9.80 | P.U.(A) 538/1996 |
| | | 7 | 3151 | Jalan Pasir Puteh - Pusing | 11.82 | P.U.(A) 432/2010 |
| | | 8 | 3152 | Jalan Bemban | 6.28 | P.U.(A) 538/1996 |
| JUMLAH KECIL | | | | | 48.35 | |
| 5. | SELANGOR | 1 | 3205 | Jalan Masuk Ke Kawasan Perindustrian Kalumpang | 0.40 | P.U.(A) 538/1996 |
| | | 2 | 3206 | Jalan Masuk Ke Kawasan Perindustrian Batang Kali | 0.95 | P.U.(A) 538/1996 |
| | | 3 | 3207 | Jalan Masuk Ke Kawasan Perindustrian Batu 30 | 1.35 | P.U.(A) 538/1996 |
| | | 4 | 3208 | Jalan Masuk Ke Kawasan Perindustrian Bukit Beruntung/SKC Rasa | 10.60 | P.U.(A) 538/1996 |
| | | 5 | 3209 | Jalan Masuk Ke Kawasan Perindustrian Rawang | 3.10 | P.U.(A) 538/1996 |
| | | 6 | 3210 | Jalan Masuk Ke Kawasan Perindustrian Hulu Langat | 17.60 | P.U.(A) 538/1996 |
| | | 7 | 3211 | Jalan Masuk Ke Kawasan Perindustrian Balakong | 8.00 | P.U.(A) 538/1996 |
| | | 8 | 3212 | Jalan Masuk Ke Kawasan Perindustrian PKNS Beranang | 4.90 | P.U.(A) 538/1996 |
| | | 9 | 3213 | Jalan Masuk Ke Kawasan Perindustrian Glemarie | 5.60 | P.U.(A) 538/1996 |
| | | 10 | 3214 | Jalan Sg. Buloh, Batu 3. Puchong dan Serdang | 38.70 | P.U.(A) 538/1996 |
| | | 11 | 3215 | Jalan Masuk ke Kawasan Perindustrian Seri Kembangan | 9.40 | P.U.(A) 538/1996 |

**JADUAL 2.5**

| NO. | NEGERI | BIL. DALAM WARTA | NOMBOR LALUAN | KETERANGAN RINGKAS LALUAN | PANJANG JALAN (km) | NO. WARTA /TAHUN |
|---------------------|-----------------|------------------|---------------|---|--------------------|------------------|
| 5. | SELANGOR | 12 | 3216 | Jalan Masuk Ke Kawasan Perindustrian Sg. Rasah / Batu Tiga Lama | 4.70 | P.U.(A) 538/1996 |
| | | 13 | 3217 | Jalan Masuk Ke Kawasan Perindustrian Meru | 17.80 | P.U.(A) 538/1996 |
| | | 14 | 3218 | Jalan Masuk Ke Kawasan Perindustrian Pandamaran | 12.15 | P.U.(A) 538/1996 |
| | | 15 | 3219 | Jalan Masuk Kg. Timah SKC, Bukit Beruntung | 2.32 | P.U.(A) 155/2015 |
| JUMLAH KECIL | | | | | 137.57 | |
| 6. | NEGERI SEMBILAN | 1 | 3265 | Jalan Pajam - Nilai - Salak | 11.60 | P.U.(A) 538/1996 |
| JUMLAH KECIL | | | | | 11.60 | |
| 7. | JOHOR | 1 | 3374 | Jalan Masuk Ke Kawasan Perindustrian Tampoi | 7.43 | P.U.(A) 538/1996 |
| JUMLAH KECIL | | | | | 7.43 | |
| 8. | PAHANG | 1 | 3484 | Jalan Masuk Ke Kawasan Perindustrian Bentong | 3.70 | P.U.(A) 538/1996 |
| | | 2 | 3485 | Jalan Masuk Ke Kawasan Perindustrian Gebeng, Kuantan | 3.50 | P.U.(A) 538/1996 |
| | | 3 | 3486 | Jalan Masuk Ke Kawasan Perindustrian Semambu, Kuantan | 16.00 | P.U.(A) 538/1996 |
| | | 4 | 3487 | Jalan Masuk Ke Kawasan Perindustrian Maran | 0.60 | P.U.(A) 538/1996 |
| | | 5 | 3488 | Jalan Masuk Ke Kawasan Perindustrian Peramu, Pekan | 1.40 | P.U.(A) 538/1996 |
| | | 6 | 3489 | Jalan Masuk Ke Kawasan Perindustrian Songsang, Temerloh | 2.90 | P.U.(A) 538/1996 |
| JUMLAH KECIL | | | | | 28.10 | |
| 9. | TERENGGANU | 1 | 3684 | Jalan Kg. Raja ke Kg. Che Selamah | 40.00 | P.U.(A) 51/2003 |
| | | 2 | 3685 | Jalan Kg. Rhu Tapai ke Bandar Permaisuri | 60.30 | P.U.(A) 51/2003 |
| | | 3 | 3686 | Jalan Masuk ke Tapak GPP 5 & 6 Kg. Tok Arun, Paka | 3.50 | P.U.(A) 268/1999 |
| JUMLAH KECIL | | | | | 103.80 | |
| 10. | KELANTAN | 1 | 3739 | Jalan Masuk Ke Kawasan Industri Pengkalan Chepa 1 & 2 | 2.83 | P.U.(A) 538/1996 |
| | | 2 | 3740 | Jalan Masuk Ke Kawasan Perindustrian Bandar Baru Gua Musang | 6.00 | P.U.(A) 538/1996 |
| JUMLAH KECIL | | | | | 8.83 | |
| JUMLAH BESAR | | | | | 387.71 | |

Catatan: Untuk makluman, sekiranya pihak tuan memerlukan salinan warta yang disiarkan pada tahun 2010 sehingga sekarang, maklumat tersebut boleh diperolehi melalui rangkaian web seperti berikut: <http://www.federalgazette.agc.gov.my/>

**Daftar Jalan Masuk Ke Lembaga Kemajuan Wilayah (LKW) Sehingga 2016****JADUAL 2.6**

| NO. | NEGERI | BIL. DALAM WARTA | NOMBOR LALUAN | KETERANGAN RINGKAS LALUAN | PANJANG JALAN (km) | NO. WARTA /TAHUN |
|-----|------------|------------------|---------------|--|--------------------|------------------|
| 1. | PAHANG | 1 | 2484 | Jalan Masuk ke Bandar Chini, Pekan | 23.30 | P.U.(A) 295/2000 |
| | | 2 | 2485 | Jalan Masuk ke Bandar Paloh Hinai, Pekan | 2.00 | P.U.(A) 295/2000 |
| | | 3 | 2486 | Jalan Masuk ke Kota Perdana, Pekan | 3.10 | P.U.(A) 295/2000 |
| | | 4 | 2487 | Jalan Masuk ke Perantau Damai, Rompin | 2.10 | P.U.(A) 295/2000 |
| | | 5 | 2488 | Jalan Masuk ke Selendang, Rompin | 13.40 | P.U.(A) 295/2000 |
| | | 6 | 2489 | Jalan Masuk ke Kota Bahagia dan Melati, Rompin | 23.20 | P.U.(A) 295/2000 |
| | | 7 | 2490 | Jalan Masuk ke Perwira Jaya dan Selancar, Rompin | 22.20 | P.U.(A) 295/2000 |
| | | 8 | 2491 | Jalan Masuk ke Cenderawasih, Rompin | 6.00 | P.U.(A) 295/2000 |
| | | 9 | 2492 | Jalan Masuk ke Chanis, Rompin | 8.20 | P.U.(A) 295/2000 |
| | | 10 | 2493 | Jalan Masuk ke Bandar Tun Razak, Rompin | 7.80 | P.U.(A) 295/2000 |
| | | 11 | 2494 | Jalan Masuk ke Kota Shahbandar, Rompin | 3.90 | P.U.(A) 295/2000 |
| | | | | | | 16.30 |
| | | | | JUMLAH KECIL | 131.50 | |
| 2. | TERENGGANU | 1 | 2684 | Jalan Kuala Jengai - Jonggok Batu | 9.20 | P.U.(A) 65/2004 |
| | | 2 | 2685 | Jalan Bandar Al Muktafi Billah Shah - Kg. Pasir Raja | 30.50 | P.U.(A) 65/2004 |
| | | 3 | 2686 | Jalan Mak Lagam | 28.00 | P.U.(A) 366/2008 |
| | | 4 | 2687 | Jalan Cerul - Bukit Sagu | 15.00 | P.U.(A) 65/2004 |
| | | | | JUMLAH KECIL | 82.70 | |
| 3. | KELANTAN | 1 | 2739 | Jalan Masuk Ke Paloh 1 dan 2 | 1.00 | P.U.(A) 320/2003 |
| | | 2 | 2740 | Jalan Masuk KESEDAR Paloh | 21.20 | P.U.(A) 130/2014 |
| | | 3 | 2741 | Jalan KESEDAR Paloh 3 - Kesedar Chalil | 11.90 | P.U.(A) 320/2003 |
| | | 4 | 2742 | Jalan Masuk Ke Pusat Bandar Chiku | 3.00 | P.U.(A) 320/2003 |
| | | 5 | 2743 | Jalan Masuk Ke Sg. Asap | 13.20 | P.U.(A) 320/2003 |
| | | 6 | 2744 | Jalan 1B (Jalan masuk ke Hospital Gua Musang) | 1.63 | P.U.(A) 320/2003 |
| | | 7 | 2745 | Jalan 1C | 6.38 | P.U.(A) 320/2003 |
| | | 8 | 2746 | Jalan 1E | 2.70 | P.U.(A) 320/2003 |
| | | 9 | 2747 | Jalan Persiaran Raya (Jalan I-I) | 4.34 | P.U.(A) 320/2003 |
| | | 10 | 2748 | Jalan Taman Rusa | 3.20 | P.U.(A) 320/2003 |
| | | 11 | 2749 | Jalan Masuk ke Taman Negara Kuala Koh | 13.60 | P.U.(A) 130/2014 |
| | | 12 | 2750 | Jalan Kg. Berdang-Kg. Sg. Rual | 3.60 | P.U.(A) 130/2014 |
| | | 13 | 2751 | Jalan Kg. Baru Malaysia-Kg. Satan | 9.10 | P.U.(A) 130/2014 |
| | | 14 | 2752 | Jalan Kg. Gatal - Taman Melati | 1.20 | P.U.(A) 130/2014 |
| | | 15 | 2753 | Jalan Kg. Jerimbong | 1.20 | P.U.(A) 130/2014 |
| | | | | JUMLAH KECIL | 97.25 | |
| | | | | JUMLAH BESAR | 311.45 | |

Catatan: Untuk makluman, sekiranya pihak tuan memerlukan salinan warta yang disiarkan pada tahun 2010 sehingga sekarang, maklumat tersebut boleh diperolehi melalui rangkaian web seperti berikut: <http://www.federalgazette.agc.gov.my/>



**Daftar Jalan Wilayah Persekutuan Yang Ditetapkan (FD)
Di Wilayah Persekutuan Kuala Lumpur,
Labuan Dan Putrajaya Sehingga 2016**

JADUAL 2.7

| NEGERI | BIL. DALAM WARTA | NOMBOR LALUAN | JALAN | PANJANG JALAN (km) | NO. WARTA /TAHUN |
|---------------------|------------------|---------------|---|--------------------|------------------|
| KUALA LUMPUR | 1 | – | MRR II (Pakej 4 : Dari Lebuhraya K.L - Karak km.18.90 ke Jalan Taman Melati) | 2.00 | P.U.(A) 334/1997 |
| | 2 | – | MRR II (Pakej 7 : Dari Jalan Hulu Kelang ke Tmn. Bakti melalui Jalan Kg. Pandan Dalam) | 3.04 | P.U.(A) 334/1997 |
| | 3 | – | MRR II (Pakej 9C : Dari Persimpangan Sri Petaling ke Bandar Tasik Selatan) | 1.04 | P.U.(A) 334/1997 |
| | 4 | – | MRR II (Pakej 10 : Dari Persimpangan dengan Jalan Selayang Kepong ke Persimpangan Jalan Ipoh dengan Jalan Batu Caves) | 4.26 | P.U.(A) 340/1998 |
| | 5 | – | Pakej 9A : Dari Bulatan Cheras (km 8) ke Jalan Pandan Utama | 3.65 | P.U.(A) 344/1998 |
| | 6 | – | Pakej 9B : Dari Bandar Tasik Selatan ke Bulatan Cheras (km 8) | 4.76 | P.U.(A) 345/1998 |
| | 7 | – | Jalan Susur Masuk/Keluar menghubungkan Lebuhraya Kuala Lumpur- Karak dan Jalan Bypass (UIA) | 3.70 | P.U.(A).482/1998 |
| | | | JUMLAH KECIL | 22.45 | |
| LABUAN | 1 | – | Jalan Pulau - Patau/Jalan Tun Mustapha/Jalan Pohon Batu/ Jalan Batu Manikar | 21.55 | P.U.(A) 432/1991 |
| | 2 | – | Jalan Lubok Temiang | 3.45 | P.U.(A) 432/1991 |
| | 3 | – | Jalan Tanjong Kubong | 3.40 | P.U.(A) 432/1991 |
| | 4 | – | Jalan Sungai Pagar/Jalan Sungai Lada/Jalan OKK Daud | 12.15 | P.U.(A) 432/1991 |
| | 5 | – | Jalan Damai /Jalan Mohammed Salleh | 6.30 | P.U.(A) 432/1991 |
| | 6 | – | Jalan Bebuloh | 7.85 | P.U.(A) 432/1991 |
| | 7 | – | Jalan Ranca-Ranca | 6.25 | P.U.(A) 432/1991 |
| | 8 | – | Jalan Pulau Buah/Jalan Batu Arang | 4.70 | P.U.(A) 432/1991 |
| | 9 | – | Jalan OKK Abdullah | 2.10 | P.U.(A) 432/1991 |
| | 10 | – | Jalan Tanjong Batu/Jalan Tanjong Purun | 3.30 | P.U.(A) 432/1991 |
| | 11 | – | Jalan Bukit Kuda | 3.60 | P.U.(A) 432/1991 |
| | 12 | – | Jalan Kampong Jawa/Jalan Jumidar Buyong | 1.60 | P.U.(A) 432/1991 |
| | 13 | – | Jalan Pahlawan | 0.65 | P.U.(A) 432/1991 |
| | 14 | – | Jalan Tanjong Aru | 2.85 | P.U.(A) 432/1991 |
| | 15 | – | Jalan Durian Tunjong | 0.70 | P.U.(A) 432/1991 |
| | 16 | – | Jalan Haji Kudus | 0.70 | P.U.(A) 432/1991 |
| | 17 | – | Jalan Kerupang I | 0.80 | P.U.(A) 432/1991 |
| | 18 | – | Jalan Kerupang II | 1.10 | P.U.(A) 432/1991 |
| | 19 | – | Jalan Kerupang III | 0.90 | P.U.(A) 432/1991 |
| | 20 | – | Jalan Penghulu Tuah | 1.60 | P.U.(A) 432/1991 |
| | 21 | – | Jalan Kolam | 1.05 | P.U.(A) 432/1991 |
| | 22 | – | Jalan Bukit Timbalai | 2.95 | P.U.(A) 432/1991 |
| | 23 | – | Jalan Ranca-Ranca Lama | 2.00 | P.U.(A) 432/1991 |

**JADUAL 2.7**

| NEGERI | BIL. DALAM WARTA | NOMBOR LALUAN | JALAN | PANJANG JALAN (km) | NO. WARTA /TAHUN |
|---------------|------------------|---------------------------|--------------------------------------|--------------------|------------------|
| LABUAN | 24 | – | Jalan Sekolah Kebangsaan Patau-Patau | 0.60 | P.U.(A) 432/1991 |
| | 25 | – | Jalan Masjid | 0.35 | P.U.(A) 432/1991 |
| | 26 | – | Jalan Kelab Golf | 0.60 | P.U.(A) 432/1991 |
| | 27 | – | Jalan Hospital | 0.35 | P.U.(A) 432/1991 |
| | 28 | – | Jalan Tanjong Taras | 0.90 | P.U.(A) 432/1991 |
| | 29 | – | Jalan Tentera | 1.05 | P.U.(A) 432/1991 |
| | 30 | – | Jalan Membedai | 0.70 | P.U.(A) 432/1991 |
| | 31 | – | Jalan Sawangan China | 0.95 | P.U.(A) 432/1991 |
| | 32 | – | Jalan Arshat | 1.15 | P.U.(A) 432/1991 |
| | a | 732 | Jalan Penyambung Bunga Tanjung | 0.42 | P.U.(B) 269/2015 |
| | b | 733 | Jalan Gersik | 0.60 | P.U.(B) 269/2015 |
| | c | 734 | Jalan Haji Ismail | 0.26 | P.U.(B) 269/2015 |
| | d | 735 | Jalan Pancur Hitam-Layangan | 4.05 | P.U.(B) 269/2015 |
| | e | 736 | Jalan Persisiran Tanjung Aru | 2.85 | P.U.(B) 269/2015 |
| | f | 737 | Jalan Masuk SMK Lajau | 0.26 | P.U.(B) 269/2015 |
| | g | 738 | Jalan Bebuloh- Ranche-Ranche | 4.50 | P.U.(B) 269/2015 |
| | h | 739 | Jalan Tangki Air Kiansam | 0.57 | P.U.(B) 269/2015 |
| | i | 740 | Jalan Sungai Pagar Bebuloh | 3.00 | P.U.(B) 269/2015 |
| | j | 741 | Jalan Bebuloh Terminal Shell | 2.74 | P.U.(B) 269/2015 |
| | k | 742 | Jalan Masuk Kompleks Kastam | 1.00 | P.U.(B) 269/2015 |
| | l | 743 | Jalan Thermal Oxidation Plant (TOP) | 1.80 | P.U.(B) 269/2015 |
| | m | 744 | Jalan Tangki Air Kinabenuwa | 0.90 | P.U.(B) 269/2015 |
| | n | 745 | Jalan Masuk SK Layang-Layangan | 0.60 | P.U.(B) 269/2015 |
| | o | 746 | Jalan Bukit Besar | 4.75 | P.U.(B) 269/2015 |
| | p | 747 | Jalan Tangki Air Bukit Besar | 0.60 | P.U.(B) 269/2015 |
| | q | 748 | Jalan Loji Air Sungai Pagar | 0.50 | P.U.(B) 269/2015 |
| | r | 749 | Jalan Stesen RML Bukit Timbalai | 0.195 | P.U.(B) 269/2015 |
| | s | 750 | Jalan Taman Mutiara | 0.385 | P.U.(B) 269/2015 |
| | t | 751 | Jalan Masuk SMK Mutiara | 0.18 | P.U.(B) 269/2015 |
| | u | 752 | Jalan Kompleks Sukan | 1.30 | P.U.(B) 269/2015 |
| | v | 753 | Jalan loji Air Kerupang | 0.36 | P.U.(B) 269/2015 |
| | w | 754 | Jalan Nagalang | 1.00 | P.U.(B) 269/2015 |
| x | 755 | Jalan Terminal Airport | 1.03 | P.U.(B) 269/2015 | |
| y | 756 | Jalan Kompleks Waterfront | 2.25 | P.U.(B) 269/2015 | |
| z | 757 | Jalan Merdeka | 0.73 | P.U.(B) 269/2015 | |
| aa | 758 | Jalan Tenaga | 1.90 | P.U.(B) 269/2015 | |
| ab | 759 | Jalan Masuk SK Pekan 1 | 0.33 | P.U.(B) 269/2015 | |
| | | | JUMLAH KECIL | 137.26 | |

**JADUAL 2.7**

| NEGERI | BIL. DALAM WARTA | NOMBOR LALUAN | JALAN | PANJANG JALAN (km) | NO. WARTA /TAHUN |
|-----------|------------------|---------------|---|--------------------|------------------|
| PUTRAJAYA | 1 | - | Lebuh Saujana | 6.44 | |
| | 2 | | Lebuh Setia | 0.54 | |
| | 3 | | Persiaran Persekutuan | 3.40 | |
| | 4 | | Persiaran Utara | 6.10 | |
| | 5 | | Persiaran Timur | 7.20 | |
| | 6 | | Lebuh Sentosa | 5.10 | |
| | 7 | | Lebuh Perdana Barat | 1.00 | |
| | 8 | | Lebuh Perdana Timur | 7.50 | |
| | 9 | | Lebuh Perdana Selatan | 2.00 | |
| | 10 | | Lebuh Wadi Ehsan | 6.44 | |
| | 11 | | Lebuh Wawasan | 1.65 | |
| | 12 | | Jalan Persiaran Perdana Presint 2 | 1.30 | |
| | 13 | | Jalan Persiaran Perdana Presint 3 | 1.00 | |
| | 14 | | Jalan Persiaran Perdana Presint 4 | 2.00 | |
| | 15 | | Jalan Presint 2 (East) | 0.30 | |
| | 16 | | Jalan Presint 2 (West) | 0.80 | |
| | 17 | | Jalan Presint 3 (East) | 0.50 | |
| | 18 | | Jalan Presint 3 (West) | 0.50 | |
| | 19 | | Jalan Presint 4 (East) | 0.15 | |
| | 20 | | Persiaran Sultan Salahuddin Abdul Aziz Shah | 3.40 | |
| | 21 | | Jalan Tun Hussein | 0.24 | |
| | 22 | | Jalan P2 G | 0.06 | |
| | 23 | | Jalan P2 J | 0.08 | |
| | 24 | | Jalan P2 P | 0.21 | |
| | 25 | | Jalan P2 Q | 0.08 | |
| | 26 | | Jalan P2 R | 0.11 | |
| | 27 | | Jalan P2 U | 0.07 | |
| | 28 | | Jalan P2 Y | 0.14 | |
| | 29 | | Jalan P3 B | 0.10 | |
| | 30 | | Jalan P5 Pakej R 11A | 4.20 | |
| | 31 | | Jalan P6 | 0.21 | |
| | 32 | | Jalan P6/3 | 0.10 | |
| | 33 | | Jalan P8 | 1.90 | |
| | 34 | | Jalan P8A | 0.13 | |
| | 35 | | Jalan P8A/1 | 0.41 | |
| | 36 | | Jalan P8A/2 | 0.10 | |
| | 37 | | Jalan P8A/3 | 0.08 | |
| | 38 | | Jalan P8A/4 | 0.78 | |
| | 39 | | Jalan P8A/5 | 0.10 | |
| | 40 | | Jalan P8B | 0.12 | |
| | 41 | | Jalan P8B/1 | 0.43 | |

**JADUAL 2.7**

| NEGERI | BIL. DALAM WARTA | NOMBOR LALUAN | JALAN | PANJANG JALAN (km) | NO. WARTA /TAHUN |
|-----------|------------------|----------------|----------------|--------------------|------------------|
| PUTRAJAYA | 42 | - | Jalan P8B/2 | 0.18 | |
| | 43 | | Jalan P8B/3 | 0.11 | |
| | 44 | | Jalan P8B/4 | 0.06 | |
| | 45 | | Jalan P8B/5 | 0.21 | |
| | 46 | | Jalan P8C | 0.16 | |
| | 47 | | Jalan P8D | 0.31 | |
| | 48 | | Jalan P9 | 1.44 | |
| | 49 | | Jalan P9A | 0.49 | |
| | 50 | | Jalan P9A/1 | 0.17 | |
| | 51 | | Jalan P9A/2 | 0.21 | |
| | 52 | | Jalan P9A/3 | 0.18 | |
| | 53 | | Jalan P9A/4 | 0.21 | |
| | 54 | | Jalan P9A/5 | 0.12 | |
| | 55 | | Jalan P9B | 1.20 | |
| | 56 | | Jalan P9B/2 | 0.20 | |
| | 57 | | Jalan P9B/3 | 0.18 | |
| | 58 | | Jalan P9B/4 | 0.12 | |
| | 59 | | Jalan P9B/5 | 0.17 | |
| | 60 | | Jalan P9B/6 | 0.17 | |
| | 61 | | Jalan P9B/7 | 0.16 | |
| | 62 | | Jalan P9B/8 | 0.18 | |
| | 63 | | Jalan P9B/9 | 0.20 | |
| | 64 | | Jalan P9B/10 | 0.24 | |
| | 65 | | Jalan P9B 1 | 0.40 | |
| | 66 | | Jalan P9B 1/1 | 0.12 | |
| | 67 | | Jalan P9B 1/4 | 0.60 | |
| | 68 | | Jalan P9B 1/5 | 0.12 | |
| | 69 | | Jalan P9B 1/6 | 0.14 | |
| | 70 | | Jalan P9B 1/7 | 0.13 | |
| | 71 | | Jalan P9B 1/8 | 0.24 | |
| | 72 | | Jalan P9B 1/9 | 0.12 | |
| | 73 | | Jalan P9B 1/10 | 0.12 | |
| | 74 | | Jalan P9B 1/11 | 0.12 | |
| | 75 | | Jalan P9B 1/12 | 0.19 | |
| 76 | | Jalan P9B 1/13 | 0.10 | | |
| 77 | | Jalan P9B/11 | 0.19 | | |
| 78 | | Jalan P9B/12 | 0.13 | | |
| 79 | | Jalan P9C | 0.54 | | |
| 80 | | Jalan P9C 1 | 0.76 | | |
| 81 | | Jalan P9D | 0.20 | | |
| 82 | | Jalan P9 D/1 | 0.16 | | |

**JADUAL 2.7**

| NEGERI | BIL. DALAM WARTA | NOMBOR LALUAN | JALAN | PANJANG JALAN (km) | NO. WARTA /TAHUN |
|-----------|------------------|----------------|------------------------|--------------------|------------------|
| PUTRAJAYA | 83 | - | Jalan P9 D/2 | 0.10 | |
| | 84 | | Jalan P9 D/3 | 0.12 | |
| | 85 | | Jalan P9 E | 0.33 | |
| | 86 | | Jalan P9 F | 0.43 | |
| | 87 | | Jalan P9 G | 1.32 | |
| | 88 | | Jalan P9 G/1 | 0.25 | |
| | 89 | | Jalan P9 G/2 | 0.13 | |
| | 90 | | Jalan P9 G/3 | 0.12 | |
| | 91 | | Jalan P9 G/4 | 0.21 | |
| | 92 | | Jalan P9 G/5 | 0.14 | |
| | 93 | | Jalan P9 G/6 | 0.18 | |
| | 94 | | Jalan P9 G/7 | 0.15 | |
| | 95 | | Jalan P9 G1 | 0.70 | |
| | 96 | | Jalan P9 G1/1 | 0.21 | |
| | 97 | | Jalan P9 G1/2 | 0.22 | |
| | 98 | | Jalan P9 G1/3 | 0.23 | |
| | 99 | | Jalan P9 G1/4 | 0.24 | |
| | 100 | | Jalan P9 G1/5 | 0.20 | |
| | 101 | | Persiaran Seri Perdana | 2.20 | |
| | 102 | | Jalan P10A | 0.37 | |
| | 103 | | Jalan P10 A/1 | 0.08 | |
| | 104 | | Jalan P10 A1 | 0.19 | |
| | 105 | | Jalan P10 A1/2 | 0.01 | |
| 106 | | Jalan P10 A1/3 | 0.11 | | |
| 107 | | Jalan P10 A2 | 0.19 | | |
| 108 | | Jalan P10 A2/1 | 0.14 | | |
| 109 | | Jalan P10 A2/2 | 0.15 | | |
| 110 | | Jalan P10 A2/3 | 0.11 | | |
| 111 | | Jalan P10 A3 | 0.45 | | |
| 112 | | Jalan P10 A3/1 | 0.11 | | |
| 113 | | Jalan P10 A3/2 | 0.13 | | |
| 114 | | Jalan P10 A3/3 | 0.15 | | |
| 115 | | Jalan P10 A3/4 | 0.15 | | |
| 116 | | Jalan P10 A3/5 | 0.15 | | |
| 117 | | Jalan P10 B | 0.87 | | |
| 118 | | Jalan P10 B/1 | 0.87 | | |
| 119 | | Jalan P10 B/2 | 0.08 | | |
| 120 | | Jalan P10 B/3 | 0.08 | | |
| 121 | | Jalan P10 B/4 | 0.08 | | |
| 122 | | Jalan P10 B/5 | 0.08 | | |
| 123 | | Jalan P10 B/6 | 0.08 | | |

**JADUAL 2.7**

| NEGERI | BIL. DALAM WARTA | NOMBOR LALUAN | JALAN | PANJANG JALAN (km) | NO. WARTA /TAHUN |
|-----------|------------------|---------------|-----------------------|--------------------|------------------|
| PUTRAJAYA | 124 | - | Jalan P10 B/7 | 0.05 | |
| | 125 | | Jalan P10 B/8 | 0.12 | |
| | 126 | | Jalan P10 B/9 | 0.16 | |
| | 127 | | Jalan P10 B/10 | 0.11 | |
| | 128 | | Jalan P10 B/11 | 0.16 | |
| | 129 | | Jalan P10 B/12 | 0.05 | |
| | 130 | | Jalan P10 /1 | 0.05 | |
| | 131 | | Jalan P10 /3 | 0.07 | |
| | 132 | | Jalan P10 /4 | 0.06 | |
| | 133 | | Jalan P10 /5 | 0.07 | |
| | 134 | | Jalan P10 /6 | 0.07 | |
| | 135 | | Jalan P10 /7 | 0.06 | |
| | 136 | | Jalan P10 /8 | 0.16 | |
| | 137 | | Jalan P10 /9 | 0.35 | |
| | 138 | | Jalan P10 C | 0.16 | |
| | 139 | | Jalan P10 C/1 | 0.05 | |
| | 140 | | Jalan P10 C/2 | 0.08 | |
| | 141 | | Jalan P10 C/3 | 0.09 | |
| | 142 | | Jalan P10 C/4 | 0.06 | |
| | 143 | | Jalan P10 C/5 | 0.05 | |
| | 144 | | Jalan P10 C/6 | 0.04 | |
| | 145 | | Jalan P10 D | 0.20 | |
| | 146 | | Jalan Lebuah Gemilang | 1.50 | |
| | 147 | | Jalan Presint 5 | 0.80 | |
| | 148 | | Jalan Presint 11 | 1.30 | |
| | 149 | | Jalan P11 A | 1.20 | |
| | 150 | | Jalan P11 A 1 | 0.15 | |
| | 151 | | Jalan P11 A 1/1 | 0.55 | |
| | 152 | | Jalan P11 A 1/2 | 0.10 | |
| | 153 | | Jalan P11 A 1/3 | 0.30 | |
| | 154 | | Jalan P11 A 1/4 | 0.08 | |
| | 155 | | Jalan P11 A 1/5 | 0.10 | |
| | 156 | | Jalan P11 A 1/6 | 0.02 | |
| | 157 | | Jalan P11 A 1/7 | 0.10 | |
| | 158 | | Jalan P 11 A 1/8 | 0.08 | |
| | 159 | | Jalan P11 A 1/9 | 0.08 | |
| | 160 | | Jalan P11 A 1/10 | 0.10 | |
| | 161 | | Jalan P11 A 1/11 | 0.08 | |
| | 162 | | Jalan P11 A 1/12 | 0.62 | |
| | 163 | | Jalan P 11 A 1/13 | 0.55 | |
| | 164 | | Jalan P11 A 1/14 | 0.20 | |

**JADUAL 2.7**

| NEGERI | BIL. DALAM WARTA | NOMBOR LALUAN | JALAN | PANJANG JALAN (km) | NO. WARTA /TAHUN |
|-----------|------------------|---------------|--------------------|--------------------|------------------|
| PUTRAJAYA | 165 | - | Jalan P11 A 1/15 | 0.10 | |
| | 166 | | Jalan P11 A 2 | 0.15 | |
| | 167 | | Jalan P11 A 2/1 | 0.12 | |
| | 168 | | Jalan P11 A 2/2 | 0.23 | |
| | 169 | | Jalan P11 A 2/3 | 0.13 | |
| | 170 | | Jalan P11 A 2/4 | 0.26 | |
| | 171 | | Jalan P11 A 2/5 | 0.37 | |
| | 172 | | Jalan P11 A 2/6 | 0.33 | |
| | 173 | | Jalan P11 A 3 | 0.17 | |
| | 174 | | Jalan P11 A 5 | 0.11 | |
| | 175 | | Jalan P11 A 5/1 | 0.30 | |
| | 176 | | Jalan P11 A 5/2 | 0.28 | |
| | 177 | | Jalan P11 A 5/3 | 0.09 | |
| | 178 | | Jalan P11 A 5/4 | 0.10 | |
| | 179 | | Jalan P11 A 5/5 | 0.09 | |
| | 180 | | Jalan P11 A 5/6 | 0.32 | |
| | 181 | | Jalan P11 A 5/7 | 0.36 | |
| | 182 | | Jalan P11 A 5/8 | 0.33 | |
| | 183 | | Jalan P11 B | 0.60 | |
| | 184 | | Jalan P11 B 1 | 0.40 | |
| | 185 | | Jalan P11 B/3 | 0.40 | |
| | 186 | | Jalan P11 B/4 | 0.15 | |
| | 187 | | Jalan P11 B/5 | 0.11 | |
| | 188 | | Jalan P11 B/6 | 0.20 | |
| | 189 | | Jalan P11 B 1/3 | 0.45 | |
| | 190 | | Jalan P11 B 1/4 | 0.18 | |
| | 191 | | Jalan P11 B 1/5 | 0.14 | |
| | 192 | | Jalan P11 B 1/6 | 0.21 | |
| | 193 | | Jalan Presint 11 K | 0.10 | |
| | 194 | | Jalan P11 K 1 | 2.00 | |
| | 195 | | Jalan P11 K 2 | 0.50 | |
| | 196 | | Jalan P11 K 3 | 0.05 | |
| | 197 | | Jalan P11 K 4 | 0.15 | |
| | 198 | | Jalan P11 K 5 | 0.20 | |
| | 199 | | Jalan P11 K 6 | 0.08 | |
| | 200 | | Jalan P11 K 7 | 0.08 | |
| | 201 | | Jalan P11 K 8 | 0.20 | |
| | 202 | | Jalan P11 K 9 | 0.10 | |
| | 203 | | Jalan P11 K 10 | 0.15 | |
| | 204 | | Jalan P11 K 11 | 0.08 | |
| | 205 | | Jalan P11 K 12 | 0.09 | |

**JADUAL 2.7**

| NEGERI | BIL. DALAM WARTA | NOMBOR LALUAN | JALAN | PANJANG JALAN (km) | NO. WARTA /TAHUN |
|-----------|------------------|---------------|---------------------------|--------------------|------------------|
| PUTRAJAYA | 206 | - | Jalan P11 K 13 | 0.40 | |
| | 207 | | Jalan P11 H | 0.02 | |
| | 208 | | Jalan P11 H/2 | 0.04 | |
| | 209 | | Jalan P11 H/3 | 0.06 | |
| | 210 | | Jalan P11 H/4 | 0.04 | |
| | 211 | | Jalan P11 H/5 | 0.21 | |
| | 212 | | Jalan P11 H/6 | 0.14 | |
| | 213 | | Jalan P11 H/7 | 0.04 | |
| | 214 | | Jalan Presint 14 | 4.10 | |
| | 215 | | Jalan Presint 14 A1/1 | 0.84 | |
| | 216 | | Jalan Presint 14 A1/2 | 0.50 | |
| | 217 | | Jalan Presint 14 A1/3 | 0.50 | |
| | 218 | | Jalan Presint 14 A | 0.03 | |
| | 219 | | Jalan Presint 14 B | 0.03 | |
| | 220 | | Jalan Presint 14 B1 | 0.55 | |
| | 221 | | Jalan Presint 14 C | 0.07 | |
| | 222 | | Jalan Presint 14 L | 0.08 | |
| | 223 | | Jalan Presint 14 B 1/1 | 0.20 | |
| | 224 | | Jalan Presint 14 B 1/2 | 0.27 | |
| | 225 | | Jalan Presint 14 B 1/3 | 0.19 | |
| | 226 | | Jalan Presint 14 B 1/4 | 0.15 | |
| | 227 | | Jalan Presint 14 B 1/5 | 0.30 | |
| | 228 | | Jalan Presint 14 B 1/6 | 0.17 | |
| | 229 | | Jalan Presint 14 B 1/7 | 1.50 | |
| | 230 | | Jalan P 14 K | 0.15 | |
| | 231 | | Jalan P 14 M | 0.70 | |
| | 232 | | Jalan P 14 C | 0.13 | |
| | 233 | | Jalan P 14 D | 0.15 | |
| | 234 | | Jalan P 14 E | 0.14 | |
| | 235 | | Jalan P 14 H | 0.09 | |
| | 236 | | Jalan Ke Taman Rimba Alam | 0.46 | |
| | 237 | | Jalan Diplomatik 1/1 | 0.55 | |
| | 238 | | Jalan Diplomatik 1/2 | 0.14 | |
| | 239 | | Jalan Diplomatik 1/3 | 0.12 | |
| | 240 | | Jalan Diplomatik | 0.62 | |
| | 241 | | Jalan Diplomatik 2 | 0.11 | |
| | 242 | | Jalan Diplomatik 2/1 | 0.16 | |
| | 243 | | Jalan Diplomatik 3 | 0.37 | |
| | 244 | | Jalan Diplomatik 3/1 | 0.24 | |
| | 245 | | Jalan Diplomatik 3/2 | 1.59 | |
| | 246 | | Jalan Diplomatik 3/3 | 0.13 | |

**JADUAL 2.7**

| NEGERI | BIL. DALAM WARTA | NOMBOR LALUAN | JALAN | PANJANG JALAN (km) | NO. WARTA /TAHUN |
|-----------|------------------|---------------|----------------------|--------------------|------------------|
| PUTRAJAYA | 247 | - | Jalan Diplomatik 3/4 | 0.73 | |
| | 248 | | Jalan Diplomatik 3/5 | 0.14 | |
| | 249 | | Jalan Diplomatik 3/6 | 0.51 | |
| | 250 | | Jalan Presint 16 | 2.00 | |
| | 251 | | Jalan Presint 16 A | 0.32 | |
| | 252 | | Jalan Presint 16 B | 3.00 | |
| | 253 | | Jalan Presint 16 B1 | 0.12 | |
| | 254 | | Jalan Presint 16 B2 | 0.70 | |
| | 255 | | Jalan Presint 16 B3 | 1.10 | |
| | 256 | | Jalan Presint 16 C | 0.40 | |
| | 257 | | Jalan Presint 16 D | 0.10 | |
| | 258 | | Jalan Presint 16 D 1 | 0.32 | |
| | 259 | | Jalan Presint 16 D 2 | 0.12 | |
| | 260 | | Jalan Presint 16 D 3 | 0.30 | |
| | 261 | | Jalan Presint 16 D 4 | 0.12 | |
| | 262 | | Jalan Presint 16 D 5 | 0.10 | |
| | 263 | | Jalan Presint 16 D 6 | 0.10 | |
| | 264 | | Jalan Presint 16 E | 0.30 | |
| | 265 | | Jalan Presint 16 F | 0.30 | |
| | 266 | | Jalan Presint 16 G | 0.30 | |
| | 267 | | Jalan Presint 16 J | 0.10 | |
| | 268 | | Jalan P18 | 0.23 | |
| | 269 | | Jalan P18 A | 0.15 | |
| | 270 | | Jalan P18 B | 0.24 | |
| | 271 | | Jalan P18 C | 1.62 | |
| | 272 | | Jalan P18 C1 | 0.30 | |
| | 273 | | Jalan P18 C2 | 0.42 | |
| | 274 | | Jalan P18 D | 0.12 | |
| | 275 | | Jalan P18 E | 0.13 | |
| | 276 | | Jalan P18 F | 0.20 | |
| | 277 | | Jalan P18 G | 0.16 | |
| | 278 | | Jalan P18 H | 0.11 | |
| | 279 | | Jalan P18 J | 0.20 | |
| | 280 | | Jalan P18 K | 0.21 | |
| 281 | | Jalan P18 L | 0.16 | | |
| 282 | | Jalan P18 M | 0.07 | | |
| 283 | | Jalan P18 N | 0.29 | | |
| 284 | | Jalan P18 P | 0.15 | | |
| 285 | | Jalan P20 | 1.61 | | |
| 286 | | Jalan P20/1 | 0.17 | | |
| 287 | | Jalan P20/2 | 0.30 | | |

**JADUAL 2.7**

| NEGERI | BIL. DALAM WARTA | NOMBOR LALUAN | JALAN | PANJANG JALAN (km) | NO. WARTA /TAHUN |
|---------------------|------------------|---------------|-----------------------|--------------------|------------------|
| PUTRAJAYA | 288 | - | Jalan P20/3 | 0.10 | |
| | 289 | | Jalan P20/4 | 0.17 | |
| | 290 | | Jalan P20/5 | 0.27 | |
| | 291 | | Jalan P20 A | 1.44 | |
| | 292 | | Jalan P20 A/1 | 0.47 | |
| | 293 | | Jalan P20 A/2 | 0.26 | |
| | 294 | | Jalan P20 A/3 | 0.31 | |
| | 295 | | Jalan P20 A/6 | 0.58 | |
| | 296 | | Jambatan Putra | 0.54 | |
| | 297 | | Jambatan Seri Perdana | 0.40 | |
| JUMLAH KECIL | | | | 149.59 | |
| JUMLAH BESAR | | | | 309.30 | |

Catatan: Untuk makluman, sekiranya pihak tuan memerlukan salinan warta yang disiarkan pada tahun 2010 sehingga sekarang, maklumat tersebut boleh diperolehi melalui rangkaian web seperti berikut: <http://www.federalgazette.agc.gov.my/>

**MAKLUMAT PANJANG LORONG MOTOSIKAL****JADUAL 2.8**

| NEGERI | DAERAH | TEMPAT/ LOKASI | NAMA LALUAN | NO. LALUAN | SEKSYEN | | JARAK (KM) | JENIS | | | |
|--------|-------------|-------------------|---------------------------|------------------------------|---------|--------|---------------|-----------|---------------------|-------------------|--|
| | | | | | | | | DEDICATED | NONE-DEDICATED | | |
| | | | | | | | | | LALUAN BERKEMBAR | LALUAN TUNGGAL | |
| JOHOR | Johor Bahru | LHS | Pelabuhan Tanjung Pelepas | 177 | 5.00 | 10.00 | 5.00 | / | / | | |
| | | RHS | Pelabuhan Tanjung Pelepas | 177 | 5.00 | 10.00 | 5.00 | / | / | | |
| | Pontian | LHS | Johor Bahru - Pontian | 5 | 44.00 | 52.00 | 8.00 | | | / | |
| | | RHS | Johor Bahru - Pontian | 5 | 44.00 | 52.00 | 8.00 | | | / | |
| | | LHS | Johor Bahru - Pontian | 5 | 56.00 | 66.00 | 10.00 | | | / | |
| | | RHS | Johor Bahru - Pontian | 5 | 56.00 | 66.00 | 10.00 | | | / | |
| | Kluang | LHS | Johor Bahru - Seremban | 1 | 67.20 | 72.70 | 5.50 | | | / | |
| | | RHS | Johor Bahru - Seremban | 1 | 67.20 | 72.50 | 5.50 | | | / | |
| | | LHS | Johor Bahru - Seremban | 1 | 73.40 | 73.80 | 0.40 | | | / | |
| | | RHS | Johor Bahru - Seremban | 1 | 73.40 | 73.80 | 0.40 | | | / | |
| | | LHS | Johor Bahru - Seremban | 1 | 73.80 | 78.20 | 4.40 | | | / | |
| | | RHS | Johor Bahru - Seremban | 1 | 73.80 | 78.20 | 4.40 | | | / | |
| | | LHS | Johor Bahru - Seremban | 1 | 78.40 | 80.00 | 1.60 | | | / | |
| | | RHS | Johor Bahru - Seremban | 1 | 78.40 | 80.00 | 1.60 | | | / | |
| | Batu Pahat | LHS | Johor Bahru - Melaka | 5 | 116.40 | 122.00 | 5.60 | | | / | |
| | | LHS | Johor Bahru - Melaka | 5 | 116.40 | 122.00 | 5.60 | | | / | |
| | | LHS | Johor Bahru - Melaka | 5 | 122.00 | 123.50 | 1.50 | | | / | |
| | | RHS | Johor Bahru - Melaka | 5 | 122.00 | 123.50 | 1.50 | | | / | |
| | | LHS | Johor Bahru - Melaka | 5 | 123.50 | 124.00 | 0.50 | | | / | |
| | | RHS | Johor Bahru - Melaka | 5 | 123.50 | 124.00 | 0.50 | | | / | |
| | Muar | LHS | Johor Bahru - Melaka | 5 | 167.00 | 180.00 | 13.00 | | | / | |
| | | RHS | Johor Bahru - Melaka | 5 | 167.00 | 180.00 | 13.00 | | | / | |
| | Ledang | LHS | Johor Bahru - Melaka | 5 | 182.00 | 186.00 | 4.00 | | | / | |
| | | RHS | Johor Bahru - Melaka | 5 | 182.00 | 186.00 | 4.00 | | | / | |
| | SELANGOR | Petaling | LHS | Lapangan Antarabangsa Subang | 15 | 3.00 | 5.50 | 2.50 | / | | |
| | | | RHS | Lapangan Antarabangsa Subang | 15 | 3.00 | 5.50 | 2.50 | / | | |
| | | | LHS | Lebuhraya Persekutuan | 2 | 26.30 | 34.40 | 8.10 | / | | |
| | | | RHS | Lebuhraya Persekutuan | 2 | 26.30 | 34.40 | 8.10 | / | | |
| Sepang | | LHS | Puchong - Putrajaya | 29 | 33.10 | 44.50 | 11.40 | / | | | |
| | | RHS | Puchong - Putrajaya | 29 | 32.80 | 44.50 | 11.70 | / | | | |
| | | LHS | Puchong - Putrajaya | 29 | 51.10 | 55.70 | 3.35 | | / | | |
| | | RHS | Puchong - Putrajaya | 29 | 51.10 | 55.70 | 3.35 | | / | | |
| | | LHS | Lebohan Dagang - Nilai | 32 | 1.20 | 6.20 | 5.00 | / | | | |
| | | RHS | Lebohan Dagang - Nilai | 32 | 1.20 | 6.20 | 5.00 | / | | | |

**JADUAL 2.8**

| NEGERI | DAERAH | TEMPAT/ LOKASI | NAMA LALUAN | NO. LALUAN | SEKSYEN | | JARAK (KM) | JENIS | | |
|--------------------------------|--------------------------------|--------------------------------|--|---------------|---------|--------|---------------|-----------|---------------------|-------------------|
| | | | | | | | | DEDICATED | NONE-DEDICATED | |
| | | | | | | | | | LALUAN BERKEMBAR | LALUAN TUNGGAL |
| PERAK | Larut, Matang, Selama | LHS | Jalan Kuala Sepatang - Taiping | 74 | 14.40 | 14.70 | 0.30 | | / | |
| | | RHS | Jalan Kuala Sepatang - Taiping | 74 | 14.40 | 14.70 | 0.30 | | / | |
| | Hilir Perak | LHS | Jalan Sempadan Selangor -Simpang Empat - Sungai Dedap | 5 | 563.90 | 570.15 | 6.25 | | | / |
| | | RHS | Jalan Sempadan Selangor -Simpang Empat - Sungai Dedap | 5 | 563.90 | 570.15 | 6.25 | | | / |
| KEDAH | Kota Setar/ Padang Terap | LHS | Jalan Alor Setar - Kangar | 7 | 6.20 | 13.20 | 7.00 | | | / |
| | | RHS | Jalan Alor Setar - Kangar | 7 | 6.20 | 13.20 | 7.00 | | | / |
| | Kuala Muda /Sik | LHS | Jalan Butterworth - Alor Setar | 1 | 801.40 | 817.80 | 16.40 | | | / |
| RHS | | Jalan Butterworth - Alor Setar | 1 | 801.40 | 817.80 | 16.40 | | | / | |
| KELANTAN | Kota Bahru | LHS | Kota Bahru - Pasir Puteh | 3 | 701.00 | 705.00 | 4.00 | | / | |
| | | RHS | Kota Bahru - Pasir Puteh | 3 | 701.00 | 705.00 | 4.00 | | / | |
| | Tanah Merah | LHS | Jeli -Tanah Merah | 4 | 141.00 | 143.00 | 2.00 | | / | |
| | | RHS | Jeli -Tanah Merah | 4 | 141.00 | 143.00 | 2.00 | | / | |
| TERENGGANU | Kemaman | LHS | Kuala Terengganu - Kuantan | 3 | 434.50 | 438.10 | 3.60 | | / | |
| | | RHS | Kuala Terengganu - Kuantan | 3 | 434.50 | 438.10 | 3.60 | | / | |
| | Dungun | LHS | Kuala Terengganu - Kuantan | 3 | 438.10 | 440.00 | 1.90 | | / | |
| | | RHS | Kuala Terengganu - Kuantan | 3 | 438.10 | 440.00 | 1.90 | | / | |
| | | LHS | Kuala Terengganu - Kuantan | 3 | 447.20 | 447.50 | 0.30 | | / | |
| | | RHS | Kuala Terengganu - Kuantan | 3 | 447.20 | 447.50 | 0.30 | | / | |
| JUMLAH KESELURUHAN (KM) | | | | | | | 263.50 | | | |

- Catatan: i) LHS : Sebelah Kiri
ii) RHS : Sebelah Kanan
iii) Dedicated : laluan khas motosikal yang dipisahkan dengan struktur pembahagi jalan
iv) None - Dedicated : laluan motosikal yang dipisahkan dengan penanda garisan pemisah



DAFTAR JALAN PERSEKUTUAN DIWARTAKAN TAHUN 2016

Jadual 3.1 : Daftar Jalan Persekutuan (Salinan Gazet dan peta lokasi)

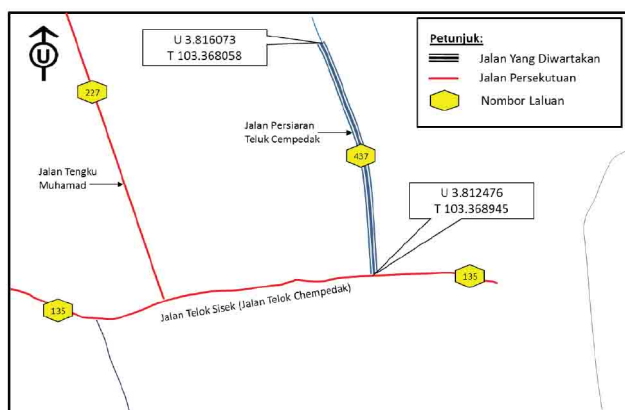
Jadual 3.2 : Daftar Pembatalan Pewartaan Jalan Persekutuan (Salinan Gazet)



Daftar Jalan Persekutuan (Salinan Gazet dan peta lokasi)

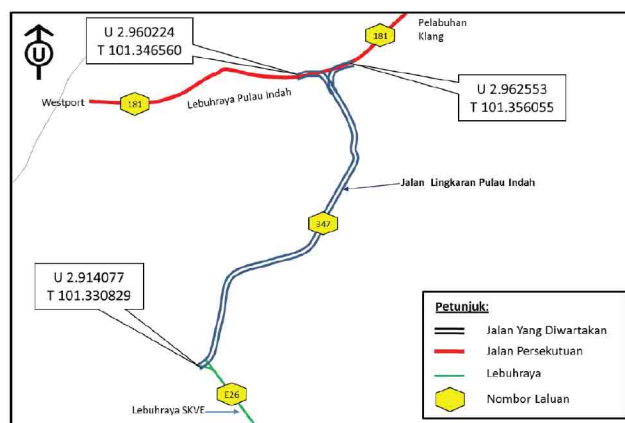
JADUAL 3.1

1. No. PU : P.U.(A) 36/2016
Tarikh 5 Feb 2016
Negeri : Pahang
No. Laluan : 437
Nama Jalan : Jalan Persiaran Teluk Cempedak
Panjang(km) : 0.42 km
Peta : Rajah 1



RAJAH 1

2. No. PU : P.U.(A) 41/2016
Tarikh 24 Februari 2016
Negeri : Selangor
No. Laluan : 347
Nama Jalan : Jalan Lingkar Pulau Indah
Panjang(km) : 10.0 km
Peta : Rajah 2

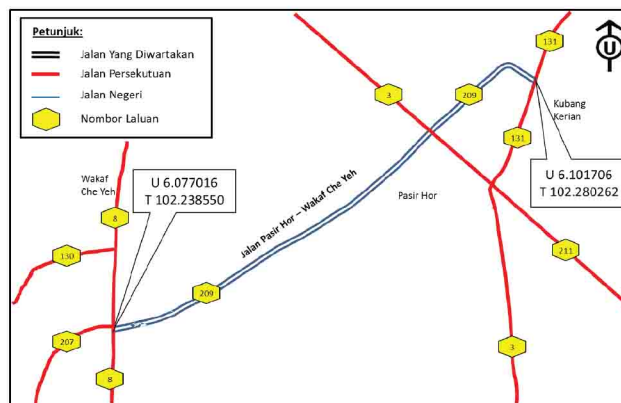


RAJAH 2



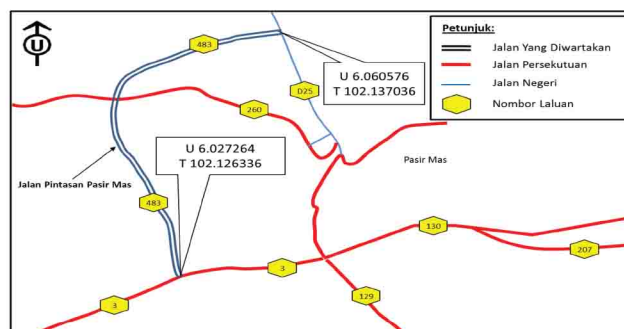
JADUAL 3.1

3. No. PU : P.U.(A) 65/2016
Tarikh 15 Mac 2016
Negeri : Kelantan
No. Laluan : 209
Nama Jalan : Jalan Pasir Hor – Wakaf Che Yeh
Panjang(km) : 5.66 km
Peta : Rajah 3



RAJAH 3

4. No. PU : P.U.(A) 65/2016
Tarikh : 15 Mac 2016
Negeri : Kelantan
No. Laluan : 483
Nama Jalan : Jalan Pintasan Pasir Mas
Panjang(km) : 5.20 km
Peta : Rajah 4



RAJAH 4



Daftar Pembatalan Perwartaan Jalan Persekutuan (Salinan Gazet)

JADUAL 3.2

- 1.** No. PU : P.U.(A) 276/2016 (Pembatalan Warta Butiran 3)
Tarikh 31 Oktober 2016
Negeri : Perlis
No. Laluan : -
Nama Jalan : Jalan Masuk ke Stesen VHF Padang Pauh, Kangar
Panjang(km) : 0.05 km
- 2.** No. PU : P.U.(A) 276/2016 (Pembatalan Warta Butiran 8)
Tarikh 31 Oktober 2016
Negeri : Perak
No. Laluan : -
Nama Jalan : Jalan Masuk ke Stesen VHF Changkat Rembia
Panjang(km) : 1.45 km
- 3.** No. PU : P.U.(A) 276/2016 (Pembatalan Warta Butiran 1)
Tarikh 31 Oktober 2016
Negeri : Selangor
No. Laluan : -
Nama Jalan : Jalan Masuk ke Stesen VHF Jalan Klang Lama, Petaling
Panjang(km) : 0.10 km
- 4.** No. PU : P.U.(A) 276/2016 (Pembatalan Warta Butiran 2)
Tarikh 31 Oktober 2016
Negeri : Selangor
No. Laluan : -
Nama Jalan : Jalan Masuk ke Stesen VHF Jalan Sungai Besi, Petaling
Panjang(km) : 4.96 km
- 5.** No. PU : P.U.(A) 276/2016 (Pembatalan Warta Butiran 3)
Tarikh 31 Oktober 2016
Negeri : Selangor
No. Laluan : -
Nama Jalan : Jalan Masuk ke Stesen VHF Jalan Kuang, Gombak
Panjang(km) : 1.06 km



DAFTAR HAD LAJU JALAN PERSEKUTUAN TAHUN 2016

- Jadual 4.1 : Daftar Had Laju Kebangsaan
- Jadual 4.2 : Daftar Had Laju Tempatan Jalan Persekutuan (Semenanjung Malaysia)
- Jadual 4.3 : Daftar Had Laju Tempatan Lebuhraya dan Wilayah Persekutuan Putrajaya

**Daftar Laju Had Kebangsaan****JADUAL 4.1**

| NO. | KETERANGAN | HAD LAJU (km/j) | NO. WARTA /TAHUN |
|-----------------------------------|---|-----------------|------------------|
| 1 | Had laju bagi segala jalan di Malaysia, selain daripada jalan-jalan yang diperihalkan dalam jadual berikut | 90 | P.U.(A) 18/1989 |
| DAFTAR HAD LAJU LEBUH RAYA | | | |
| 1 | Bahagian jalan yang dikenali sebagai lebuhraya Ipoh-Changkat Jering yang bermula di persimpangan Tasik di kilometer 9.1 (sebagaimana diukur daripada Pejabat Besar Pos, Ipoh) di sebelah utara Ipoh dan berakhir di persimpangan dengan route 1 (yang disebut dalam jadual pertama kepada Perintah Jalan Persekutuan 1969) di kilometer 63.2 (sebagaimana diukur daripada Pejabat Besar Pos, Ipoh). | 110 | P.U.(A) 18/1989 |
| 2 | Bahagian jalan yang dikenali sebagai lebuhraya Jitra-Gurun di antara kilometer 24.30 dan kilometer 48.1 dan di antara kilometer 80.00 dan kilometer 83.50 (ke semua jarak diukur ke arah selatan daripada sempadan Kedah dan Thailand) yang terletak di sebelah timur Route 1 (yang disebut dalam Jadual Pertama kepada Perintah Jalan Persekutuan 1969) termasuk persimpangan-persimpangan bertingkat dan jalan-jalan sambungannya dengan Route 1. | 110 | P.U.(A) 18/1989 |
| 3 | Bahagian jalan yang dikenali sebagai Lebuhraya Kuala Lumpur-Seremban yang terletak di sebelah barat Laluan 1 (yang diperihalkan dalam Jadual Pertama kepada Perintah Jalan Persekutuan (Malaysia Barat) 1989) di antara Sungai Besi dan Serdang Baharu dan yang bermula daripada sempadan Wilayah Persekutuan/Negeri Selangor dan berterusan ke arah selatan hingga ke takat di mana lebuhraya itu menyalang Laluan 1 di Senawang, di selatan Seremban kecuali bahagian jalan di antara plaza tol Sungai Besi kilometer 309.50 dan persimpangan bertingkat Bangi di kilometer 297.05. | 110 | P.U.(A) 436/1994 |
| 4 | Bahagian jalan yang dikenali sebagai Lebuhraya Seremban-Ayer Keroh yang terletak di sebelah barat Laluan 1 (yang diperihalkan dalam Jadual Pertama kepada Perintah Jalan Persekutuan (Malaysia Barat) 1989) yang bermula di tempat persimpangannya dengan Lebuhraya Kuala Lumpur-Seremban di Persimpangan bertingkat Senawang di selatan Seremban dan berakhir di persimpangan bertingkat Ayer Keroh yang terletak di sebelah timur laut bandar Ayer Keroh kecuali bahagian jalan di antara persimpangan bertingkat Simpang Ampat di kilometer 216.45 dan persimpangan bertingkat Ayer Keroh di kilometer 195.50. | 110 | P.U.(A) 436/1994 |
| 5 | Bahagian jalan yang dikenali sebagai Lebuhraya Ayer Keroh-Pagoh bermula dari persimpangan bertingkat Ayer Keroh dan berakhir di persimpangannya dengan jalan Muar-Pagoh termasuklah persimpangan bertingkat Tangkak, persimpangan bertingkat Pagoh dan jalan-jalan sambungan. | 110 | P.U.(A) 289/1991 |
| 6 | Bahagian jalan yang dikenali sebagai Lebuhraya Baru Lembah Kelang yang bermula di kilometer 3.3 Lencongan Selat Kelang Utara di Kelang, Selangor dan berakhir di kilometer 25.7 di Damansara, Selangor (kedua jarak sebagaimana di ukur ke arah selatan dari Pejabat Pos Kelang Utara). | 110 | P.U.(A) 289/1991 |
| 7 | Bahagian jalan yang dikenali sebagai Lebuhraya Gurun-Sungai Petani yang bermula di kilometer 83.50 di Gurun dan berakhir di kilometer 107.10 di Sungai Petani (kedua jarak diukur ke arah selatan dari sempadan Malaysia dan Thailand). Bahagian jalan yang dikenali sebagai Lebuhraya Damansara-Rawang yang bermula di kilometer 25.7 di Damansara, Selangor dan berakhir di kilometer 45.9 di Rawang, Selangor (kedua jarak sebagaimana diukur ke arah timur dari Pejabat Pos Kelang Utara). | 110 | P.U.(A) 289/1991 |

**JADUAL 4.1**

| NO. | KETERANGAN | HAD LAJU (km/j) | NO. WARTA /TAHUN |
|-----|---|-----------------|------------------|
| 8 | Bahagian jalan yang dikenali sebagai Lebuhraya Damansara-Rawang yang bermula di kilometer 25.7 di Damansara, Selangor dan berakhir di kilometer 45.9 di Rawang, Selangor (kedua jarak sebagaimana diukur ke arah timur dari Pejabat Pos Kelang Utara). | 110 | P.U.(A) 341/1992 |
| 9 | Bahagian Jalan yang dikenali sebagai Lebuhraya Rawang-Tanjong Malim yang bermula di kilometer 45.9 di Rawang, Selangor dan berakhir di kilometer 90 di Tanjong Malim, Perak (kedua jarak sebagaimana diukur ke arah timur dari Pejabat Pos Kelang Utara). | 110 | P.U.(A) 436/1992 |
| 10 | Bahagian jalan yang dikenali sebagai Lebuhraya Pagoh-Yong Peng yang bermula dari persimpangan bertingkat Pagoh dan berakhir di persimpangannya dengan Jalan Muar-Yong Peng termasuklah persimpangan bertingkat Yong Peng. | 110 | P.U.(A) 437/1992 |
| 11 | Bahagian jalan yang dikenali sebagai Lebuhraya Bukit Lanjan-Jalan Duta yang bermula di persimpangan bertingkat Bukit Lanjan, Selangor dan berakhir di persimpangan bertingkat Jalan Duta, Wilayah Persekutuan (kedua jarak sebagaimana diukur searah timur dari Pejabat Pos Kelang Utara). | 110 | P.U.(A) 26/1993 |
| 12 | Bahagian jalan yang dikenali sebagai Lebu Raya Pantai Timur Fasa 1 yang bermula dari kilometer 76.10 Lebu Raya Kuala Lumpur-Karak (jarak diukur dari Pejabat Pos Besar Kuala Lumpur melalui Lebu Raya Kuala Lumpur-Karak) di koordinat U-29660.518, T-47978.066 Grid Cassini Negeri Pahang dan berakhir di kilometer 241.30 Persimpangan Bertingkat Lebu Kuantan (jarak diukur dari Pejabat Pos Besar Kuala Lumpur melalui Lebu Raya Kuala Lumpur-Karak dan Lebu Raya Pantai Timur-Fasa 1) di koordinat U17053.168, T89385.034 Grid Cassini Negeri Pahang. | 110 | P.U.(A) 260/2004 |
| 13 | Bahagian jalan yang dikenali sebagai Lebu Raya Koridor Guthrie yang bermula dari kilometer 9.82 di koordinat U-798, T-20414 Grid Cassini Negeri Selangor dan berakhir di kilometer 17.10 di koordinat U-5870, T-21129 Grid Cassini Negeri Selangor. | 110 | P.U.(A) 165/2005 |
| 14 | Bahagian jalan yang dikenali sebagai Lebu Raya Kajang-Seremban yang bermula dari kilometer 0.00 Lebu Raya Kajang-Seremban di Koordinat T 114311.485, U 78922.948 Grid Cassini Negeri Selangor dan berakhir di kilometer 32.70 di koordinat T98563.480, U103893.772 Grid Cassini Negeri Sembilan (kedua-dua jarak diukur dari Pejabat Pos Besar Kuala Lumpur), termasuk Persimpangan Bertingkat Kajang Selatan, Persimpangan Bertingkat Semenyih, Persimpangan Bertingkat Pajam, Persimpangan Bertingkat Mantin, Persimpangan bertingkat setul dan jalan-jalan sambungannya. | 110 | P.U.(A) 59/2010 |
| 15 | Bahagian jalan yang dikenali sebagai Lebu Raya Senai-Pasir Gudang-Desaru yang bermula dari kilometer 4.5 Lebu Raya Senai-Pasir Gudang-Desaru (di koordinat T12641.350, U-48578.943 Grid Cassini Negeri Johor) dan berakhir di kilometer 0.00 Pasir Gudang Connector (PGC) (di koordinat T44.365.578, U-64261.849 Grid Cassini Negeri Johor), termasuk Plaza Tol Masuk/Keluar Senai, Persimpangan Bertingkat Ulu Tiram, Plaza Tol Masuk/Keluar Ulu Tiram, Persimpangan Bertingkat Cahaya Baru, Plaza Tol Masuk/keluar Cahaya Baru dan Persimpangan Bertingkat Pasir Gudang dan jalan-jalan sambungannya. | 110 | P.U.(A) 329/2009 |

**JADUAL 4.1**

| NO. | KETERANGAN | HAD LAJU (km/j) | NO. WARTA /TAHUN |
|-----|--|-----------------|------------------|
| 16 | Bahagian jalan yang dikenali sebagai Lebuhraya Pantai Timur Fasa 2 yang bermula dari kilometer 365.544 di Persimpangan Bertingkat Bukit Besi (di koordinat U -15392.721, T +33595.713 Grid Cassini Negeri Terengganu) dan berakhir di kilometer 403.748 di Persimpangan Bertingkat Ajil (di koordinat U +15900.344, T +18910.634 Grid Cassini Negeri Terengganu) (kedua-dua jarak diukur dari Pejabat Pos Besar Kuala Lumpur melalui Lebuhraya Kuala Lumpur- Karak, Lebuhraya Pantai Timur Fasa 1 dan Lebuhraya Pantai Timur Fasa 2) termasuklah jalan-jalan sambungannya. | 110 | P.U.(A) 282/2011 |
| 17 | Bahagian jalan yang dikenali sebagai Lebuhraya Pantai Timur Fasa 2 yang bermula dari kilometer 423.246 di Persimpangan Bertingkat Telemung (di koordinat U +32846.487, T +12686.520 Grid Cassini Negeri Terengganu) dan berakhir di kilometer 424.793 (di koordinat U +34307.904, T +13156.195 Grid Cassini Negeri Terengganu) termasuklah Persimpangan Jalan Telemung. | 110 | P.U.(A) 282/2011 |
| 18 | Bahagian jalan yang dikenali sebagai Lebuhraya Pantai Timur Fasa 2 yang bermula dari kilometer 424.793 (di koordinat U +34307.904, T +13156.195 Grid Cassini Negeri Terengganu) sehingga ke kilometer 2.478 di Persimpangan Jalan Bukit Jong (di koordinat U +44038.412, T +14973.691 Grid Cassini Negeri Terengganu). | 110 | P.U.(A) 293/2011 |
| 19 | Bahagian jalan yang dikenali sebagai Lebuhraya KL-Kuala Selangor yang bermula dari kilometer 0.00 (di koordinat U +15220.998, T -36487.575 Grid Cassini Negeri Selangor) dan berakhir di kilometer 27.40 Lebuhraya KL- Kuala Selangor (di koordinat U +12665.14, T -12732.33 Grid Cassini Negeri Selangor) termasuklah Persimpangan Bertingkat Ijok, Plaza Tol Ijok, Persimpangan Bertingkat Puncak Alam, Plaza Tol Kuang Barat, Jalan Susur Kundang dan Plaza Tol Taman Rimba Templer dan jalan-jalan sambungannya. | 110 | P.U.(A) 202/2011 |
| 20 | Bahagian jalan yang dikenali sebagai Lebuhraya Pantai Timur-Fasa 2 yang bermula dari kilometer 365.544 Persimpangan Bertingkat Bukit Besi (di koordinat U -15392.721, T +33595.713 Grid Cassini Negeri Terengganu) dan berakhir di kilometer 424.793 (di koordinat U +34307.904, T +13156.195 Grid Cassini Negeri Terengganu) (kedua-dua jarak diukur dari Pejabat Pos Besar Kuala Lumpur melalui Lebuhraya Kuala Lumpur- Karak, Lebuhraya Pantai Timur-Fasa 1 dan Lebuhraya Pantai Timur- Fasa 2) termasuklah Persimpangan Bertingkat Bukit Besi, Persimpangan Bertingkat Ajil, Persimpangan Jalan Telemung, Persimpangan Bertingkat Telemung dan jalan-jalan sambungannya. | 110 | P.U.(A) 120/2012 |
| 21 | Bahagian jalan yang dikenali sebagai Lebuhraya Pantai Timur-Fasa 2 yang bermula dari kilometer 303.395 (di koordinat U 249377.2218, T 136811.5933 Grid Cassini Negeri Terengganu) dan berakhir di kilometer 2.903 di Persimpangan Jalan Kg. Chabang (di koordinat U 257350.5920, T 147997.3780 Grid Cassini Negeri Terengganu). | 110 | P.U.(A) 325/2012 |

**Daftar Had Laju Tempatan Jalan Persekutuan
(Semenanjung Malaysia)****JADUAL 4.2**

| NO. | NEGERI | BIL. DALAM WARTA | NOMBOR LALUAN | NAMA JALAN | LOKASI / TEMPAT | MULA (km) | AKHIR (km) | HAD LAJU (km/j) | NO. WARTA /TAHUN |
|-----|--------|------------------|---------------|--------------------------------------|---------------------|-----------|------------|-----------------|------------------|
| 1 | PERLIS | 1 | 7 | Jalan Padang Besar/Sempadan Thailand | Padang Besar | 0.00 | 1.00 | 60 | P.U.(A) 31/1996 |
| | | 2 | 7 | Jalan Padang Besar/Kangar | Padang Besar | 0.00 | 2.00 | 60 | P.U.(A) 31/1996 |
| | | 5 | 7 | Kangar/Padang Besar | Kangar | 0.00 | 2.00 | 60 | P.U.(A) 31/1996 |
| | | 6 | 7 | Kangar/Alor Setar | Kangar | 0.00 | 2.00 | 60 | P.U.(A) 31/1996 |
| | | 7 | 81 | Kuala Perlis/Kangar | Kuala Perlis | 0.00 | 1.00 | 80 | P.U.(A) 55/2014 |
| 2 | KEDAH | 1 | 1 | Alor Setar/Bukit Kayu Hitam | Alor Setar | 0.00 | 5.50 | 70 | P.U.(A) 31/1996 |
| | | 2 | 1 | Alor Setar/Bukit Kayu Hitam | Istana | 4.50 | 7.00 | 70 | P.U.(A) 31/1996 |
| | | 6 | 1 | Alor Setar /Butterworth | Alor Setar | 0.00 | 5.00 | 60 | P.U.(A) 31/1996 |
| | | 7 | 1 | Alor Setar /Butterworth | Simpang Empat | 9.50 | 11.50 | 60 | P.U.(A) 31/1996 |
| | | 8 | 1 | Alor Setar /Butterworth | Kota Sarang Semut | 16.00 | 18.00 | 60 | P.U.(A) 31/1996 |
| | | 9 | 1 | Alor Setar /Butterworth | Simpang Tiga | 23.50 | 25.00 | 60 | P.U.(A) 31/1996 |
| | | 10 | 1 | Alor Setar /Butterworth | Simpang Tiga/Sedaka | 27.50 | 28.50 | 60 | P.U.(A) 31/1996 |
| | | 11 | 1 | Alor Setar /Butterworth | Guar Cempedak | 31.00 | 32.50 | 60 | P.U.(A) 31/1996 |
| | | 12 | 1 | Alor Setar /Butterworth | Gurun | 35.00 | 38.50 | 60 | P.U.(A) 31/1996 |
| | | 13 | 1 | Alor Setar /Butterworth | Bedong | 46.00 | 48.00 | 60 | P.U.(A) 31/1996 |
| | | 14 | 1 | Alor Setar /Butterworth | Sungai Petani | 54.50 | 63.00 | 60 | P.U.(A) 31/1996 |
| | | 15 | 1 | Alor Setar /Butterworth | Tikam Batu | 68.50 | 71.00 | 60 | P.U.(A) 31/1996 |
| | | 16 | 7 | Alor Setar/Kangar (Pindaan) | Alor Setar | 0.00 | 3.50 | 70 | P.U.(A) 391/2008 |

**JADUAL 4.2**

| NO. | NEGERI | BIL. DALAM WARTA | NOMBOR LALUAN | NAMA JALAN | LOKASI / TEMPAT | MULA (km) | AKHIR (km) | HAD LAJU (km/j) | NO. WARTA /TAHUN |
|-----|--------|------------------|---------------------|-----------------------------|----------------------------|-----------|------------|-----------------|------------------|
| 2 | KEDAH | 17 | 7 | Alor Setar/Kangar (Pindaan) | Kuala Sungai | 6.00 | 7.00 | 70 | P.U.(A) 391/2008 |
| | | 18 | 7 | Alor Setar/Kangar (Pindaan) | Alor Janggus | 9.00 | 10.00 | 70 | P.U.(A) 391/2008 |
| | | 19 | 7 | Alor Setar/Kangar | Air Hitam | 19.00 | 21.50 | 50 | P.U.(A) 55/2014 |
| | | 20 | 7 | Alor Setar/Kangar (Pindaan) | Kerpan | 21.50 | 24.00 | 70 | P.U.(A) 388/2004 |
| | | 21 | 7 | Alor Setar/Kangar (Pindaan) | Kampung Sanglang | 24.00 | 26.50 | 70 | P.U.(A) 388/2004 |
| | | 22 | 67 | Sungai Petani /Baling | Sungai Petani (Pekan Lama) | 1.50 | 3.00 | 60 | P.U.(A) 31/1996 |
| | | 23 | 67 | Sungai Petani /Baling | Kuala Ketil | 17.50 | 21.50 | 60 | P.U.(A) 31/1996 |
| | | 24 | 67 | Sungai Petani /Baling | Tawar | 34.50 | 36.00 | 60 | P.U.(A) 31/1996 |
| | | 25 | 67 | Sungai Petani /Baling | Kuala Pegang | 41.00 | 43.00 | 60 | P.U.(A) 31/1996 |
| | | 26 | 67 | Sungai Petani /Baling | Kupang | 45.00 | 47.00 | 60 | P.U.(A) 31/1996 |
| | | 27 | 67 | Sungai Petani /Baling | Pulai | 51.00 | 56.00 | 60 | P.U.(A) 31/1996 |
| | | 28 | 67 | Sungai Petani /Baling | Baling | 0.00 | 1.00 | 60 | P.U.(A) 31/1996 |
| | | 29 | 76 | Baling/Gerik | Baling | 0.00 | 1.00 | 60 | P.U.(A) 31/1996 |
| | | 30 | 110 | Kuah/Jeti Kuah | Teluk Kedak | 0.00 | 2.50 | 60 | P.U.(A) 31/1996 |
| | | 31 | 104 | Jalan Masuk ke Jeti Ewa | Teluk Ewa | 0.00 | 1.60 | 60 | P.U.(A) 31/1996 |
| | | 32 | 112 | Kuah/Simpang Yooi | Kelibang | 0.00 | 3.00 | 60 | P.U.(A) 31/1996 |
| | | 34 | 112 | Kuah/Padang Lallang | Kuah | 0.00 | 3.00 | 60 | P.U.(A) 55/2014 |
| | | 35 | 112 | Kuah/Padang Lallang | Kilim | 9.00 | 12.00 | 50 | P.U.(A) 55/2014 |
| | 36 | 112 | Kuah/Padang Lallang | Ayer Hangat | 15.00 | 17.00 | 50 | P.U.(A) 55/2014 | |

**JADUAL 4.2**

| NO. | NEGERI | BIL. DALAM WARTA | NOMBOR LALUAN | NAMA JALAN | LOKASI / TEMPAT | MULA (km) | AKHIR (km) | HAD LAJU (km/j) | NO. WARTA /TAHUN |
|-----|--------|------------------|---------------------------|-----------------------------------|-----------------------|-----------|------------|-----------------|------------------|
| 2 | KEDAH | 37 | 112 | Simpang Yooi /Padang Lallang | Ulu Melaka | 5.50 | 8.50 | 60 | P.U.(A) 31/1996 |
| | | 38 | 113 | Padang Lallang /Kampung Kok | Pasir Hitam | 0.00 | 3.00 | 70 | P.U.(A) 31/1996 |
| | | 39 | 113 | Padang Lallang /Kampung Kok | Kampung Ewa | 6.50 | 8.50 | 80 | P.U.(A) 31/1996 |
| | | 40 | 114 | Jalan Pintas Lapangan Terbang | Kampung Bohor | 0.00 | 2.10 | 60 | P.U.(A) 31/1996 |
| | | 41 | 114 | Simpang Matsirat /Kuala Teriang | Padang Matsirat | 0.00 | 3.00 | 70 | P.U.(A) 31/1996 |
| | | 42 | 114 | Simpang Kuala Teriang/Teluk Burau | Belikat | 0.50 | 3.50 | 60 | P.U.(A) 31/1996 |
| | | 43 | 115 | Kuala Teriang /Pantai Tengah | Pantai Cenang | 6.00 | 9.00 | 50 | P.U.(A) 322/2012 |
| | | 44 | 116 | Simpang Chandik Kura/Temoyong | Kedawang | 2.30 | 5.30 | 70 | P.U.(A) 31/1996 |
| | | 45 | 118 | Mata Air/Simpang Kenyum | Mata Air | 0.00 | 3.00 | 60 | P.U.(A) 31/1996 |
| | | 46 | - | Lebuhraya Kulim-Butterworth | Plaza Tol Lunas | 17.50 | 19.50 | 80 | P.U.(A) 216/1997 |
| | | 47 | 3053 | Jalan Kulim Hi-Tech | - | 0.00 | 8.00 | 80 | P.U.(A) 36/2008 |
| | | 48 | 1 | Alor Setar /Butterworth | - | 35.00 | 39.00 | 60 | P.U.(A) 36/2008 |
| | | 49 | 1 | Alor Setar /Butterworth | - | 44.00 | 46.00 | 60 | P.U.(A) 36/2008 |
| | | 50 | 1 | Alor Setar /Butterworth | - | 50.00 | 54.00 | 60 | P.U.(A) 36/2008 |
| | | 51 | 136 | Bandar Baharu/Kuala Ketil | Sungai Ular | 41.00 | 45.00 | 70 | P.U.(A) 36/2008 |
| | | 52 | 136 | Bandar Baharu/Kuala Ketil | Pekan Sungai Karangan | 71.50 | 73.00 | 70 | P.U.(A) 36/2008 |
| | 53 | 136 | Bandar Baharu/Kuala Ketil | Kampung Bukit Chong | 75.00 | 77.00 | 80 | P.U.(A) 36/2008 | |

**JADUAL 4.2**

| NO. | NEGERI | BIL. DALAM WARTA | NOMBOR LALUAN | NAMA JALAN | LOKASI / TEMPAT | MULA (km) | AKHIR (km) | HAD LAJU (km/j) | NO. WARTA /TAHUN |
|-----|----------|------------------|---------------|----------------------------|---|-----------|------------|-----------------|------------------|
| 2 | KEDAH | 54 | 169 | Kelang Lama /Mahang | Mahang - Kg. Dingin | 0.00 | 5.00 | 80 | P.U.(A) 55/2014 |
| | | 55 | 169 | Kelang Lama /Mahang | Simpang Felda Gunung Bongsu - Ladang Dublin | 7.00 | 9.00 | 80 | P.U.(A) 55/2014 |
| | | 56 | 169 | Kelang Lama /Mahang | Kg. Selarong Panjang | 11.00 | 16.00 | 80 | P.U.(A) 55/2014 |
| | | 57 | 169 | Kelang Lama /Mahang | Pekan Karangan | 17.00 | 18.00 | 60 | P.U.(A) 391/2008 |
| | | 58 | 169 | Kelang Lama /Mahang | Pekan Sungai Kob | 19.00 | 21.00 | 60 | P.U.(A) 391/2008 |
| | | 59 | 169 | Kelang Lama /Mahang | - | 21.00 | 25.00 | 80 | P.U.(A) 391/2008 |
| | | 60 | 136 | Bandar Baharu /Kuala Ketil | Kelang Lama, Lunas | 46.00 | 56.00 | 70 | P.U.(A) 322/2012 |
| | | 61 | 3053 | Jalan Kulim Hi-Tech | Kulim Hi-Tech | 0.00 | 8.00 | 80 | P.U.(A) 55/2014 |
| | | 62 | 112 | Kuah/Simpang Yooi | Bayas | 8.00 | 11.00 | 60 | P.U.(A) 55/2014 |
| 3 | P.PINANG | 1 | 1 | Butterworth/Alor Setar | Butterworth | 0.00 | 4.00 | 70 | P.U.(A) 147/2014 |
| | | 2 | 1 | Butterworth/Alor Setar | Permatang Kuching | 6.00 | 7.00 | 70 | P.U.(A) 147/2014 |
| | | 3 | 1 | Butterworth/Alor Setar | Titian Mukim | 9.00 | 11.00 | 70 | P.U.(A) 147/2014 |
| | | 4 | 1 | Butterworth/Alor Setar | Kepala Batas dan Bumbong Lima | 13.00 | 20.50 | 70 | P.U.(A) 322/2012 |
| | | 5 | 1 | Butterworth/Ipoh | Butterworth | 0.00 | 2.00 | 60 | P.U.(A) 31/1996 |
| | | 6 | 1 | Butterworth/Ipoh | Perai/Jalan Baru | 5.00 | 7.00 | 60 | P.U.(A) 31/1996 |
| | | 7 | 1 | Butterworth/Ipoh | Bukit Tengah | 9.00 | 12.50 | 60 | P.U.(A) 31/1996 |
| | | 8 | 1 | Butterworth/Ipoh | Simpang Empat | 21.00 | 22.00 | 60 | P.U.(A) 31/1996 |
| | | 9 | 1 | Butterworth/Ipoh | Valdor | 25.00 | 27.50 | 60 | P.U.(A) 31/1996 |

**JADUAL 4.2**

| NO. | NEGERI | BIL. DALAM WARTA | NOMBOR LALUAN | NAMA JALAN | LOKASI / TEMPAT | MULA (km) | AKHIR (km) | HAD LAJU (km/j) | NO.WARTA /TAHUN |
|-----|----------|-------------------------------|-------------------------|-------------------------------|--|-----------|------------------|-----------------|------------------|
| 3 | P.PINANG | 10 | 1 | Butterworth/Ipoh | Landasan Keretapi Nibong Tebal | 27.50 | 33.00 | 60 | P.U.(A) 31/1996 |
| | | 11 | 1 | Butterworth/Ipoh | Nibong Tebal | 35.00 | 37.00 | 60 | P.U.(A) 31/1996 |
| | | 12 | 6 | Round Island Road | Glugor | 7.50 | 8.50 | 70 | P.U.(A) 31/1996 |
| | | 13 | 6 | Round Island Road | Batu Uban | 8.50 | 9.50 | 70 | P.U.(A) 31/1996 |
| | | 14 | 6 | Round Island Road | Sungai Nibong | 9.50 | 12.50 | 70 | P.U.(A) 31/1996 |
| | | 15 | 6 | Round Island Road | Bulatan di Sungai Nibong ke bulatan di Lapangan Terbang Bayan Lepas melalui Sungai Kluang /Kampung Pengkalan /Sungai Tiram | 12.50 | 18.00 | 70 | P.U.(A) 31/1996 |
| | | 16 | 6 | Round Island Road | Bayan Lepas | 18.00 | 19.00 | 60 | P.U.(A) 31/1996 |
| | | 17 | 6 | Round Island Road | Balik Pulau | 30.00 | 33.00 | 60 | P.U.(A) 31/1996 |
| | | 18 | 6 | Round Island Road | Batu Feringgi | 53.50 | 58.00 | 60 | P.U.(A) 31/1996 |
| | | 19 | – | Lebuhraya Butterworth - Kulim | Butterworth dan Seberang Jaya | 0.00 | 4.20 | 60 | P.U.(A) 215/1997 |
| 20 | – | Lebuhraya Butterworth - Kulim | Plaza Tol Kubang Semang | 4.20 | 7.20 | 80 | P.U.(A) 215/1997 | | |
| 4 | PERAK | 1 | 1 | Ipoh/Butterworth | Chemor | 15.00 | 16.50 | 60 | P.U.(A) 31/1996 |
| | | 2 | 1 | Ipoh/Butterworth | Sungai siput | 27.00 | 31.00 | 60 | P.U.(A) 322/2012 |
| | | 3 | 1 | Ipoh/Butterworth | Jambatan Iskandar | 43.50 | 44.50 | 60 | P.U.(A) 31/1996 |

**JADUAL 4.2**

| NO. | NEGERI | BIL. DALAM WARTA | NOMBOR LALUAN | NAMA JALAN | LOKASI / TEMPAT | MULA (km) | AKHIR (km) | HAD LAJU (km/j) | NO. WARTA /TAHUN |
|-----|--------|------------------|---------------|-------------------|-------------------------------------|-----------|------------|-----------------|------------------|
| 4 | PERAK | 4 | 1 | Ipoh/Butterworth | Kuala Kangsar | 48.50 | 53.50 | 60 | P.U.(A) 31/1996 |
| | | 5 | 1 | Ipoh/Butterworth | Padang Rengas dan Lintasan Keretapi | 60.00 | 62.00 | 60 | P.U.(A) 31/1996 |
| | | 6 | 1 | Ipoh/Butterworth | Bukit Gantang | 70.50 | 72.00 | 60 | P.U.(A) 31/1996 |
| | | 7 | 1 | Ipoh/Butterworth | Simpang ke Kg. Jelutong | 72.00 | 74.00 | 90 | P.U.(A) 225/2012 |
| | | 8 | 1 | Ipoh/Butterworth | Changkat Jering | 74.00 | 76.50 | 90 | P.U.(A) 225/2012 |
| | | 9 | 1 | Ipoh/Butterworth | Simpang | 78.50 | 82.00 | 70 | P.U.(A) 225/2012 |
| | | 10 | 1 | Ipoh/Butterworth | Simpang Halt | 82.00 | 84.00 | 70 | P.U.(A) 31/1996 |
| | | 11 | 1 | Ipoh/Butterworth | Kg. Dew | 90.00 | 91.50 | 70 | P.U.(A) 147/2014 |
| | | 12 | 1 | Ipoh/Butterworth | Simpang Empat Semanggol | 96.50 | 98.00 | 60 | P.U.(A) 31/1996 |
| | | 13 | 1 | Ipoh/Butterworth | Bagan Serai | 108.50 | 110.50 | 60 | P.U.(A) 31/1996 |
| | | 14 | 1 | Ipoh/Butterworth | Sg. Bogak | 114.00 | 115.50 | 70 | P.U.(A) 225/2012 |
| | | 15 | 1 | Ipoh/Butterworth | Simpang Lima | 119.00 | 120.00 | 70 | P.U.(A) 147/2014 |
| | | 16 | 1 | Ipoh/Kuala Lumpur | Kg. Kepayang | 12.00 | 13.50 | 60 | P.U.(A) 31/1996 |
| | | 17 | 1 | Ipoh/Kuala Lumpur | Gopeng | 18.00 | 20.50 | 60 | P.U.(A) 31/1996 |
| | | 18 | 1 | Ipoh/Kuala Lumpur | Jeram | 28.00 | 30.00 | 60 | P.U.(A) 31/1996 |
| | | 19 | 1 | Ipoh/Kuala Lumpur | Kampar | 37.50 | 39.50 | 60 | P.U.(A) 31/1996 |
| | | 20 | 1 | Ipoh/Kuala Lumpur | Temoh | 46.00 | 47.50 | 60 | P.U.(A) 31/1996 |
| | | 21 | 1 | Ipoh/Kuala Lumpur | Batu Tiga, Temoh | 49.50 | 53.00 | 60 | P.U.(A) 31/1996 |
| | | 22 | 1 | Ipoh/Kuala Lumpur | Tapah | 53.00 | 59.00 | 60 | P.U.(A) 31/1996 |
| | | 23 | 1 | Ipoh/Kuala Lumpur | Bidor | 67.00 | 70.00 | 60 | P.U.(A) 31/1996 |

**JADUAL 4.2**

| NO. | NEGERI | BIL. DALAM WARTA | NOMBOR LALUAN | NAMA JALAN | LOKASI / TEMPAT | MULA (km) | AKHIR (km) | HAD LAJU (km/j) | NO. WARTA /TAHUN |
|-----|--------|------------------|----------------------------|------------------------|-----------------|-----------|------------|-----------------|------------------|
| 4 | PERAK | 24 | 1 | Ipoh/Kuala Lumpur | Sungkai | 81.00 | 84.00 | 60 | P.U.(A) 31/1996 |
| 25 | | 1 | Ipoh/Kuala Lumpur | Slim River | 102.00 | 106.00 | 60 | P.U.(A) 31/1996 | |
| 26 | | 5 | Ipoh/Sitiawan | Lahat | 7.00 | 8.50 | 60 | P.U.(A) 31/1996 | |
| 27 | | 5 | Ipoh/Sitiawan | Pusing | 14.50 | 16.00 | 60 | P.U.(A) 31/1996 | |
| 28 | | 5 | Ipoh/Sitiawan | Bota | 41.00 | 43.50 | 60 | P.U.(A) 31/1996 | |
| 29 | | 5 | Ipoh/Sitiawan | Titi Gantung | 46.00 | 47.50 | 60 | P.U.(A) 31/1996 | |
| 30 | | 5 | Ipoh/Sitiawan | Air Tawar | 58.50 | 61.50 | 60 | P.U.(A) 31/1996 | |
| 31 | | 5 | Ipoh/Sitiawan | Sitiawan dan Kg. Koh | 69.00 | 75.00 | 60 | P.U.(A) 31/1996 | |
| 32 | | 5 | Changkat Jong /Teluk Intan | Teluk Intan | 0.00 | 4.50 | 60 | P.U.(A) 31/1996 | |
| 33 | | 5 | Teluk Intan/Sabak Bernam | Kg. Batak Rabit | 4.50 | 7.00 | 60 | P.U.(A) 31/1996 | |
| 34 | | 5 | Teluk Intan/Sabak Bernam | Kg. Batu Lapan | 12.00 | 13.50 | 60 | P.U.(A) 31/1996 | |
| 35 | | 5 | Teluk Intan/Sabak Bernam | Kg. Janderata | 15.50 | 17.00 | 60 | P.U.(A) 31/1996 | |
| 36 | | 5 | Teluk Intan/Sabak Bernam | Simpang Empat | 17.00 | 18.50 | 60 | P.U.(A) 31/1996 | |
| 37 | | 18 | Lumut/Sitiawan | Sitiawan | 0.00 | 2.00 | 80 | P.U.(A) 97/2013 | |
| 38 | | 18 | Sitiawan/Lumut | Lumut | 81.50 | 82.50 | 60 | P.U.(A) 31/1996 | |
| 39 | | 58 | Bidor/Changkat Jong | Kg. Batu Dua Belas | 20.00 | 21.00 | 60 | P.U.(A) 31/1996 | |
| 40 | | 58 | Bidor/Changkat Jong | Kg. Air Hitam | 17.00 | 18.00 | 60 | P.U.(A) 31/1996 | |
| 41 | | 58 | Bidor/Changkat Jong | Kuala Bikam | 13.00 | 14.50 | 60 | P.U.(A) 31/1996 | |
| 42 | | 58 | Changkat Jong/Teluk Intan | Changkat Jong | 75.00 | 76.50 | 60 | P.U.(A) 31/1996 | |
| 43 | | 58 | Changkat Jong/Teluk Intan | Simpang ke Kg. Selabak | 82.50 | 85.50 | 60 | P.U.(A) 31/1996 | |

**JADUAL 4.2**

| NO. | NEGERI | BIL. DALAM WARTA | NOMBOR LALUAN | NAMA JALAN | LOKASI / TEMPAT | MULA (km) | AKHIR (km) | HAD LAJU (km/j) | NO. WARTA /TAHUN |
|-----|--------|------------------|----------------------------|----------------------------|-----------------|-----------|------------|------------------|------------------|
| 4 | PERAK | 44 | 58 | Changkat Jong/Teluk Intan | Teluk Intan | 86.00 | 89.50 | 60 | P.U.(A) 31/1996 |
| 45 | | 59 | Tapah/Cameron Highlands | Tapah | 0.50 | 2.00 | 60 | P.U.(A) 31/1996 | |
| 46 | | 59 | Tapah/Cameron Highlands | Kem Tentera | 3.00 | 4.50 | 60 | P.U.(A) 31/1996 | |
| 47 | | 60 | Taiping/Damar Laut | Changkat Jering | 10.00 | 13.00 | 70 | PU(A)225/2012 | |
| 48 | | 60 | Taiping/Damar Laut | Kg. Batu Lapan | 13.00 | 14.50 | 70 | P.U.(A) 31/1996 | |
| 49 | | 60 | Taiping/Damar Laut | Kg. Batu Sembilan | 14.50 | 16.00 | 70 | P.U.(A) 31/1996 | |
| 50 | | 60 | Taiping/Damar Laut | Sri Manjung-Kg. Koh Terong | 20.50 | 21.50 | 70 | P.U.(A) 225/2012 | |
| 51 | | 60 | Taiping/Damar Laut | Ayer Terjun | 28.50 | 30.00 | 70 | P.U.(A) 31/1996 | |
| 52 | | 60 | Taiping/Damar Laut | Padang Gajah | 31.00 | 33.00 | 70 | P.U.(A) 31/1996 | |
| 53 | | 60 | Taiping/Damar Laut | Sg. Rotan | 39.00 | 41.00 | 70 | P.U.(A) 31/1996 | |
| 54 | | 60 | Taiping/Damar Laut | Batu Hampar | 43.00 | 45.00 | 70 | P.U.(A) 31/1996 | |
| 55 | | 60 | Taiping/Damar Laut | Pengkalan Baru | 55.00 | 56.00 | 60 | P.U.(A) 31/1996 | |
| 56 | | 60 | Taiping/Damar Laut | Pantai Remis | 57.50 | 60.00 | 60 | P.U.(A) 31/1996 | |
| 57 | | 69 | Simpang Empat /Bagan Datoh | Simpang Empat | 17.50 | 19.00 | 60 | P.U.(A) 31/1996 | |
| 58 | | 69 | Simpang Empat /Bagan Datoh | Kg. Parit Tiga Belas | 22.00 | 23.00 | 60 | P.U.(A) 31/1996 | |
| 59 | | 69 | Simpang Empat /Bagan Datoh | Kg. Sungai Dulang | 26.00 | 27.00 | 60 | P.U.(A) 31/1996 | |
| 60 | | 69 | Simpang Empat /Bagan Datoh | Kg. Sungai Sumun | 26.00 | 27.00 | 60 | P.U.(A) 31/1996 | |
| 61 | | 69 | Simpang Empat /Bagan Datoh | Kg. Bagan Pasir | 31.50 | 33.00 | 60 | P.U.(A) 31/1996 | |

**JADUAL 4.2**

| NO. | NEGERI | BIL. DALAM WARTA | NOMBOR LALUAN | NAMA JALAN | LOKASI / TEMPAT | MULA (km) | AKHIR (km) | HAD LAJU (km/j) | NO. WARTA /TAHUN |
|-----|--------|------------------|---------------|----------------------------|----------------------|-----------|------------|-----------------|------------------|
| 4 | PERAK | 62 | 69 | Simpang Empat /Bagan Datoh | Kg. Sg. Haji Mohamad | 36.00 | 37.00 | 60 | P.U.(A) 31/1996 |
| | | 63 | 69 | Simpang Empat /Bagan Datoh | Kawasan Merbahaya | 37.00 | 38.50 | 60 | P.U.(A) 31/1996 |
| | | 64 | 69 | Simpang Empat /Bagan Datoh | Simpang Tiga | 38.50 | 41.00 | 60 | P.U.(A) 31/1996 |
| | | 65 | 70 | Kampar/Changkat Jong | Mambang Di Awan | 44.00 | 46.00 | 60 | P.U.(A) 31/1996 |
| | | 66 | 70 | Kampar/Changkat Jong | Mambang Di Awan | 40.00 | 43.00 | 60 | P.U.(A) 31/1996 |
| | | 67 | 70 | Kampar/Changkat Jong | Sg. Lesong | 45.00 | 46.50 | 60 | P.U.(A) 31/1996 |
| | | 68 | 70 | Kampar/Changkat Jong | Air Kuning | 50.50 | 51.50 | 60 | P.U.(A) 31/1996 |
| | | 69 | 70 | Kampar/Changkat Jong | Simpang ke Sg. Manik | 58.00 | 60.00 | 60 | P.U.(A) 31/1996 |
| | | 70 | 70 | Kampar/Changkat Jong | Langkap | 63.50 | 66.50 | 60 | P.U.(A) 31/1996 |
| | | 71 | 71 | Beruas/Ayer Tawar | Beruas | 35.50 | 37.00 | 60 | P.U.(A) 31/1996 |
| | | 72 | 72 | Tanjung Belanja/Bota Kiri | Tanjung Belanja | 4.00 | 5.50 | 60 | P.U.(A) 31/1996 |
| | | 73 | 72 | Tanjung Belanja/Bota Kiri | Bota Kiri | 24.50 | 25.50 | 60 | P.U.(A) 31/1996 |
| | | 74 | 73 | Ipoh/ Batu Hampar | Siputeh | 19.00 | 20.00 | 60 | P.U.(A) 31/1996 |
| | | 75 | 73 | Batu Hampar/ Ipoh | Parit | 30.00 | 32.00 | 60 | P.U.(A) 31/1996 |
| | | 76 | 73 | Batu Hampar/ Ipoh | Tanjung Belanja | 34.50 | 36.00 | 60 | P.U.(A) 31/1996 |
| | | 77 | 73 | Batu Hampar/ Ipoh | Beruas | 54.50 | 57.00 | 60 | P.U.(A) 31/1996 |
| | | 78 | 73 | Batu Hampar/ Ipoh | Batu Hampar | 65.00 | 66.00 | 60 | P.U.(A) 31/1996 |
| | | 79 | 74 | Taiping/Kuala Sepetang | Taiping | 0.00 | 3.50 | 60 | P.U.(A) 31/1996 |

**JADUAL 4.2**

| NO. | NEGERI | BIL. DALAM WARTA | NOMBOR LALUAN | NAMA JALAN | LOKASI / TEMPAT | MULA (km) | AKHIR (km) | HAD LAJU (km/j) | NO. WARTA /TAHUN |
|-----|--------|------------------|---------------|--|----------------------------|-----------|------------|-----------------|------------------|
| 4 | PERAK | 80 | 74 | Taiping/Kuala Sepetang | Simpang | 5.50 | 7.00 | 70 | P.U.(A) 225/2012 |
| | | 81 | 74 | Taiping/Kuala Sepetang | Balai Polis & JKR Kuarters | 9.50 | 10.50 | 60 | P.U.(A) 31/1996 |
| | | 82 | 74 | Bagan Serai/Kuala Sepetang | Kuala Sepetang | 16.00 | 17.50 | 60 | P.U.(A) 31/1996 |
| | | 83 | 75 | Bagan Serai/Kuala Kurau | Kuala Kurau | 0.50 | 2.50 | 60 | P.U.(A) 31/1996 |
| | | 84 | 75 | Bagan Serai/Kuala Kurau | Kuala Kurau | 12.50 | 14.00 | 60 | P.U.(A) 31/1996 |
| | | 85 | 4 | Gerik /Jeli | Kg. Bersia | 2.00 | 4.00 | 60 | P.U.(A) 31/1996 |
| | | — | — | Lebuhraya Utara Selatan (Terowong Menora/Meru-Jelapang) Arah Selatan | — | 260.80 | 267.00 | 80 | P.U.(A) 363/2000 |
| | | 86 | 76 | Ipoh/Gerik | Lubuk Merbau | 57.50 | 59.00 | 60 | P.U.(A) 31/1996 |
| | | — | — | Lebuhraya Utara Selatan (Terowong Menora/Meru-Jelapang) Arah Utara | — | 261.80 | 256.30 | 80 | P.U.(A) 363/2000 |
| | | 87 | 76 | Ipoh/Gerik | Kati | 66.00 | 67.50 | 60 | P.U.(A) 31/1996 |
| | | 88 | 76 | Ipoh/Gerik | Sauk | 74.50 | 75.50 | 60 | P.U.(A) 31/1996 |
| | | 89 | 76 | Ipoh/Gerik | Kuak | 82.50 | 83.50 | 60 | P.U.(A) 31/1996 |
| | | 90 | 76 | Ipoh/Gerik | Lenggong | 96.00 | 98.00 | 60 | P.U.(A) 31/1996 |
| | | 91 | 76 | Ipoh/Gerik | Lawin | 128.00 | 129.50 | 60 | P.U.(A) 31/1996 |
| | | 92 | 76 | Ipoh/Gerik | Kg. Air Panas | 148.50 | 149.50 | 60 | P.U.(A) 31/1996 |
| | | 93 | 76 | Ipoh/Gerik | Gerik | 153.50 | 155.50 | 60 | P.U.(A) 31/1996 |
| | | 94 | 76 | Ipoh/Gerik | Pengkalan Hulu | 221.50 | 222.50 | 60 | P.U.(A) 31/1996 |
| | | 95 | 77 | Pengkalan Hulu/Betong | Pengkalan Hulu | 0.00 | 1.00 | 60 | P.U.(A) 31/1996 |
| | | 96 | 185 | Simpang Pulai/Blue Valley | — | 0.00 | 4.20 | 60 | P.U.(A) 72/2011 |

**JADUAL 4.2**

| NO. | NEGERI | BIL. DALAM WARTA | NOMBOR LALUAN | NAMA JALAN | LOKASI / TEMPAT | MULA (km) | AKHIR (km) | HAD LAJU (km/j) | NO. WARTA /TAHUN |
|-----|--------|--------------------|--|---------------------------|---|-----------|------------------|-----------------|------------------|
| 4 | PERAK | 97 | 185 | Simpang Pulau/Blue Valley | — | 4.20 | 5.60 | 50 | P.U.(A) 72/2011 |
| | | 98 | 185 | Simpang Pulau/Blue Valley | — | 5.60 | 6.40 | 60 | P.U.(A) 72/2011 |
| | | 99 | 185 | Simpang Pulau/Blue Valley | — | 6.40 | 9.00 | 40 | P.U.(A) 72/2011 |
| | | 100 | 185 | Simpang Pulau/Blue Valley | — | 9.00 | 10.00 | 60 | P.U.(A) 72/2011 |
| | | 101 | 185 | Simpang Pulau/Blue Valley | — | 10.00 | 11.20 | 50 | P.U.(A) 72/2011 |
| | | 102 | 185 | Simpang Pulau/Blue Valley | — | 11.20 | 16.50 | 60 | P.U.(A) 72/2011 |
| | | 103 | 185 | Simpang Pulau/Blue Valley | — | 16.50 | 19.70 | 40 | P.U.(A) 72/2011 |
| | | 104 | 185 | Simpang Pulau/Blue Valley | — | 19.70 | 41.40 | 60 | P.U.(A) 72/2011 |
| | | 105 | 185 | Simpang Pulau/Blue Valley | — | 41.40 | 42.20 | 50 | P.U.(A) 72/2011 |
| | | 106 | 185 | Simpang Pulau/Blue Valley | — | 42.20 | 44.00 | 60 | P.U.(A) 72/2011 |
| | | 107 | 185 | Simpang Pulau/Blue Valley | — | 44.00 | 45.70 | 50 | P.U.(A) 72/2011 |
| | | 108 | 185 | Simpang Pulau/Blue Valley | — | 45.70 | 47.20 | 60 | P.U.(A) 72/2011 |
| | | 109 | 1 | Ipoh/Kuala Lumpur | Simpang SA Lingam - Simpang Pulau | 0.45 | 11.00 | 60 | P.U.(A) 322/2012 |
| | | 110 | 1 | Ipoh/ Butterworth | Simpang SA Lingam - Bandar Baru Klebang | 0.45 | 13.28 | 60 | P.U.(A) 322/2012 |
| 111 | 5 | Ipoh/ Lumut | Simpang Jln Ipoh Lumut-Simpang Menglembu | 2.00 | 5.00 | 60 | P.U.(A) 322/2012 | | |
| 112 | 3151 | Pasir Puteh/ Lahat | Petronas Pasir Puteh | 6.00 | 9.00 | 60 | P.U.(A) 322/2012 | | |

**JADUAL 4.2**

| NO. | NEGERI | BIL. DALAM WARTA | NOMBOR LALUAN | NAMA JALAN | LOKASI / TEMPAT | MULA (km) | AKHIR (km) | HAD LAJU (km/j) | NO. WARTA /TAHUN |
|-----|----------|------------------|---------------|------------------------------|--|-----------|------------|-----------------|------------------|
| 4 | PERAK | 113 | 5 | Teluk Intan/Kayan | Simpang Jalan Ulu Dedap hingga Kawasan Penanaman Padi Milik Felcra | 105.00 | 107.00 | 60 | P.U.(A) 5/2013 |
| | | 114 | 72 | Bota Kiri/ | Kg. Dusun Hilir hingga Sek. Keb. Parit | 7.00 | 8.00 | 60 | P.U.(A) 5/2013 |
| | | 115 | 73 | Tanjung Belanja Parit/Beruas | Kg. Dusun Hilir hingga Sek. Keb. Layang-Layang Kiri | 25.00 | 26.00 | 60 | P.U.(A) 5/2013 |
| | | 116 | 109 | Teluk Intan/ Bota Kanan | Lambor hingga Teluk Bakong | 7.00 | 12.00 | 60 | P.U.(A) 5/2013 |
| 5 | SELANGOR | 1 | 1 | Kuala Lumpur / Ipoh | Selayang | 13.00 | 17.00 | 70 | P.U.(A) 31/1996 |
| | | 2 | 1 | Kuala Lumpur / Ipoh | Rawang | 25.00 | 30.00 | 60 | P.U.(A) 31/1996 |
| | | 3 | 1 | Kuala Lumpur / Ipoh | Serendah | 34.50 | 35.50 | 60 | P.U.(A) 31/1996 |
| | | 4 | 1 | Kuala Lumpur / Ipoh | Batang Kali | 47.00 | 48.50 | 60 | P.U.(A) 31/1996 |
| | | 5 | 1 | Kuala Lumpur / Ipoh | Kerling | 63.50 | 65.50 | 60 | P.U.(A) 31/1996 |
| | | 6 | 1 | Kuala Lumpur / Ipoh | Kalumpang | 71.00 | 72.00 | 60 | P.U.(A) 31/1996 |
| | | 7 | 1 | Kuala Lumpur / Ipoh | Kalumpang | 72.00 | 74.00 | 60 | P.U.(A) 31/1996 |
| | | 9 | 1 | Kuala Lumpur / Seremban | Cheras | 16.50 | 17.50 | 70 | P.U.(A) 31/1996 |
| | | 10 | 1 | Kuala Lumpur / Seremban | Kajang | 28.00 | 32.00 | 60 | P.U.(A) 31/1996 |
| | | 11 | 1 | Seremban / Kuala Lumpur | Kajang | 20.50 | 24.00 | 70 | P.U.(A) 31/1996 |
| | | 12 | 1 | Seremban / Kuala Lumpur | Semenyih | 29.50 | 39.50 | 70 | P.U.(A) 31/1996 |

**JADUAL 4.2**

| NO. | NEGERI | BIL. DALAM WARTA | NOMBOR LALUAN | NAMA JALAN | LOKASI / TEMPAT | MULA (km) | AKHIR (km) | HAD LAJU (km/j) | NO. WARTA /TAHUN |
|-----|----------|------------------|---------------|--------------------------------|-----------------------------------|-----------|------------|-----------------|------------------|
| 5 | SELANGOR | 13 | 1 | Seremban / Kuala Lumpur | Beranang | 39.50 | 41.50 | 70 | P.U.(A) 31/1996 |
| | | 16 | 2 | Lebuhraya Kuala Lumpur / Karak | Menuju ke Barat | 35.00 | 37.50 | 80 | P.U.(A) 358/1999 |
| | | 17 | 2 | Lebuhraya Kuala Lumpur / Karak | Menuju ke Barat | 15.50 | 33.30 | 80 | P.U.(A) 31/1996 |
| | | 18 | 2 | Lebuhraya Kuala Lumpur / Karak | Menuju ke Barat | 33.30 | 36.85 | 60 | P.U.(A) 31/1996 |
| | | 20 | 5 | Klang / Port Dickson | Telok Panglima Garang | 16.00 | 18.00 | 70 | P.U.(A) 147/2014 |
| | | 21 | 5 | Klang / Port Dickson | Jenjarom | 21.50 | 24.00 | 70 | P.U.(A) 147/2014 |
| | | 22 | 5 | Klang / Port Dickson | Teluk Datuk | 30.00 | 32.00 | 70 | P.U.(A) 147/2014 |
| | | 23 | 5 | Klang / Port Dickson | Banting | 32.00 | 35.00 | 60 | P.U.(A) 31/1996 |
| | | 27 | 5 | Klang / Teluk Intan | Sg. Pelek | 80.50 | 84.00 | 60 | P.U.(A) 147/2014 |
| | | 28 | 5 | Klang / Teluk Intan | Klang | 4.50 | 5.00 | 60 | P.U.(A) 31/1996 |
| | | 29 | 5 | Klang / Teluk Intan | Klang | 9.00 | 10.00 | 60 | P.U.(A) 31/1996 |
| | | 30 | 5 | Klang / Teluk Intan | Sungai Janggut / Sungai Sembilang | 22.50 | 29.00 | 60 | P.U.(A) 31/1996 |
| | | 31 | 5 | Klang / Teluk Intan | Jeram | 31.00 | 32.00 | 60 | P.U.(A) 31/1996 |
| | | 32 | 5 | Klang / Teluk Intan | Sungai Buloh | 35.00 | 36.00 | 70 | P.U.(A) 147/2014 |
| | | 33 | 5 | Klang / Teluk Intan | Assam Jawa | 39.50 | 40.50 | 60 | P.U.(A) 31/1996 |
| | | 34 | 5 | Klang / Teluk Intan | Kuala Selangor | 44.50 | 46.00 | 60 | P.U.(A) 147/2014 |
| | | 35 | 5 | Klang / Teluk Intan | Kuala Selangor | 46.00 | 48.00 | 60 | P.U.(A) 31/1996 |

**JADUAL 4.2**

| NO. | NEGERI | BIL. DALAM WARTA | NOMBOR LALUAN | NAMA JALAN | LOKASI / TEMPAT | MULA (km) | AKHIR (km) | HAD LAJU (km/j) | NO. WARTA /TAHUN |
|-----|----------|--------------------------|----------------|---|---------------------|-----------|------------------|-----------------|------------------|
| 5 | SELANGOR | 37 | 5 | Klang / Teluk Intan | Tanjung Karang | 59.50 | 51.00 | 60 | P.U.(A) 31/1996 |
| | | 38 | 5 | Klang / Teluk Intan | Sekinchan | 72.00 | 75.50 | 60 | P.U.(A) 31/1996 |
| | | 39 | 5 | Klang / Teluk Intan | Pasir Panjang | 81.00 | 82.00 | 70 | P.U.(A) 322/2012 |
| | | 40 | 5 | Klang / Teluk Intan | Sg. Nibong | 82.00 | 85.50 | 70 | P.U.(A) 322/2012 |
| | | 41 | 5 | Klang / Teluk Intan | Simpang Lima | 88.00 | 89.50 | 70 | P.U.(A) 322/2012 |
| | | 42 | 5 | Klang / Teluk Intan | Sungai Hj. Dorani | 91.50 | 93.00 | 70 | P.U.(A) 322/2012 |
| | | 43 | 5 | Klang / Teluk Intan | Sungai Besar | 97.00 | 99.00 | 60 | P.U.(A) 31/1996 |
| | | 44 | 5 | Klang / Teluk Intan | Sabak Bernam | 109.50 | 110.50 | 60 | P.U.(A) 31/1996 |
| | | 45 | 54 | Kepong / Kuala Selangor | Sungai Buloh | 19.00 | 20.50 | 60 | P.U.(A) 31/1996 |
| | | 46 | 54 | Kepong / Kuala Selangor | Ijok | 32.00 | 35.00 | 70 | P.U.(A) 147/2014 |
| | | 47 | 54 | Kepong / Kuala Selangor | Simpang Tiga Ijok | 46.00 | 47.00 | 60 | P.U.(A) 31/1996 |
| | | 49 | 54 | Kepong / Kuala Selangor | Assam Jawa | 58.50 | 60.50 | 60 | P.U.(A) 31/1996 |
| | | 50 | 68 | Kuala Selangor / Bentong | Jalan Gombak | 13.50 | 19.00 | 60 | P.U.(A) 31/1996 |
| | | 51 | - | Kuala Lumpur / Port Klang | Petaling Jaya | 18.00 | 21.50 | 60 | P.U.(A) 482/1996 |
| | | 52 | 29 | Lebuhraya Damansara Puchong / Putrajaya & Cyberjaya | Pejabat Pos Puchong | 11.00 | 20.86 | 80 | P.U.(A) 108/2003 |
| | | 53 | 5 | Klang / Teluk Intan | Kuala Selangor | 43.00 | 44.00 | 70 | P.U.(A) 322/2012 |
| | | 54 | 1210 | Felda Bukit Cherakah | Seksyen 0.0 - 8.2 | 31.80 | 40.00 | 70 | P.U.(A) 322/2012 |
| | | 55 | 1 | Kuala Lumpur/Ipoh | Selayang | 12.00 | 17.00 | 80 | P.U.(A) 445/2012 |
| | | 56 | 1 | Kuala Lumpur/Ipoh | Selayang | 25.00 | 32.00 | 80 | P.U.(A) 445/2012 |
| | | 57 | 28 | Lingkar Tengah II (MRR2) | Selayang | 8.00 | 16.00 | 80 | P.U.(A) 445/2012 |
| 58 | 28 | Lingkar Tengah II (MRR2) | Ampang | 19.00 | 26.00 | 80 | P.U.(A) 445/2012 | | |
| 59 | 54 | Kepong/Kuala Selangor | Ijok | 40.00 | 43.00 | 50 | P.U.(A) 147/2014 | | |
| 60 | 5 | Klang/Teluk Intan | Tanjung Karang | 60.50 | 61.50 | 60 | P.U.(A) 147/2014 | | |

**JADUAL 4.2**

| NO. | NEGERI | BIL. DALAM WARTA | NOMBOR LALUAN | NAMA JALAN | LOKASI / TEMPAT | MULA (km) | AKHIR (km) | HAD LAJU (km/j) | NO. WARTA /TAHUN |
|-----|-----------------|------------------|---------------|-------------------------|------------------|-----------|------------|-----------------|------------------|
| 6 | NEGERI SEMBILAN | 1 | 1 | Seremban / Kuala Lumpur | Seremban | 0.00 | 4.50 | 70 | P.U.(A) 299/2005 |
| | | 2 | 1 | Seremban / Kuala Lumpur | Mantin | 16.00 | 17.50 | 70 | P.U.(A) 299/2005 |
| | | 3 | 1 | Seremban / Johor Bahru | Seremban | 0.00 | 2.50 | 70 | P.U.(A) 299/2005 |
| | | 4 | 1 | Seremban / Johor Bahru | Pedas | 17.00 | 19.00 | 70 | P.U.(A) 299/2005 |
| | | 5 | 1 | Seremban / Johor Bahru | Pedas | 19.00 | 20.50 | 70 | P.U.(A) 299/2005 |
| | | 6 | 1 | Seremban / Johor Bahru | Rembau | 25.00 | 26.50 | 70 | P.U.(A) 299/2005 |
| | | 7 | 1 | Seremban / Johor Bahru | Kota | 37.50 | 39.00 | 70 | P.U.(A) 299/2005 |
| | | 8 | 1 | Seremban / Johor Bahru | Tampin | 47.00 | 50.00 | 70 | P.U.(A) 299/2005 |
| | | 9 | 1 | Seremban / Johor Bahru | Gemencheh | 73.00 | 77.00 | 70 | P.U.(A) 299/2005 |
| | | 10 | 1 | Seremban / Johor Bahru | Gemas | 98.00 | 102.00 | 70 | P.U.(A) 299/2005 |
| | | 11 | 5 | Port Dickson / Melaka | Port Dickson | 0.00 | 2.00 | 70 | P.U.(A) 299/2005 |
| | | 12 | 5 | Port Dickson / Melaka | Pasir Panjang | 24.00 | 26.00 | 60 | P.U.(A) 322/2012 |
| | | 13 | 5 | Port Dickson / Melaka | Pengkalan Kempas | 37.00 | 38.00 | 70 | P.U.(A) 299/2005 |
| | | 14 | 5 | Port Dickson / Melaka | Linggi | 41.00 | 42.00 | 70 | P.U.(A) 299/2005 |
| | | 15 | 5 | Port Dickson / Melaka | Teluk Kemang | 11.50 | 13.00 | 60 | P.U.(A) 322/2012 |
| | | 16 | 9 | Tampin / Karak | Air Mawar | 10.50 | 12.00 | 70 | P.U.(A) 299/2005 |
| | | 17 | 9 | Tampin / Karak | Johol | 15.00 | 17.00 | 70 | P.U.(A) 299/2005 |
| | | 18 | 9 | Tampin / Karak | Senaling | 32.00 | 34.50 | 70 | P.U.(A) 299/2005 |
| | | 19 | 9 | Tampin / Karak | Kuala Pilah | 34.50 | 38.50 | 70 | P.U.(A) 299/2005 |

**JADUAL 4.2**

| NO. | NEGERI | BIL. DALAM WARTA | NOMBOR LALUAN | NAMA JALAN | LOKASI / TEMPAT | MULA (km) | AKHIR (km) | HAD LAJU (km/j) | NO. WARTA /TAHUN |
|-----|-----------------|----------------------|------------------|------------------------------|-----------------|-----------|------------------|-----------------|------------------|
| 6 | NEGERI SEMBILAN | 19 | 9 | Tampin / Karak | Kuala Pilah | 34.50 | 38.50 | 70 | P.U.(A) 299/2005 |
| | | 20 | 9 | Simpang Pertang / Karak | Simpang Pertang | 66.00 | 67.00 | 70 | P.U.(A) 299/2005 |
| | | 21 | 9 | Tampin / Karak | Serting Ulu | 76.00 | 77.00 | 70 | P.U.(A) 299/2005 |
| | | 22 | 9 | Simpang Pertang / Karak | Simpang Durian | 86.00 | 89.00 | 70 | P.U.(A) 299/2005 |
| | | 23 | 9 | Tampin / Karak | Batu Kikir | 91.00 | 92.00 | 70 | P.U.(A) 299/2005 |
| | | 24 | 10 | Gemas / Temerloh | Rompin | 14.50 | 16.50 | 70 | P.U.(A) 299/2005 |
| | | 25 | 10 | Gemas / Temerloh | Rompin | 21.00 | 23.00 | 70 | P.U.(A) 299/2005 |
| | | 26 | 10 | Gemas / Temerloh | Mahsan | 41.00 | 42.50 | 70 | P.U.(A) 299/2005 |
| | | 27 | 11 | Kuala Pilah / Bahau | Juasseh | 10.50 | 12.00 | 70 | P.U.(A) 299/2005 |
| | | 28 | 11 | Kuala Pilah / Bahau | Bahau | 58.00 | 62.00 | 70 | P.U.(A) 299/2005 |
| | | 29 | 51 | Seremban / Kuala Pilah | Seremban | 1.00 | 5.00 | 70 | P.U.(A) 299/2005 |
| | | 30 | 51 | Seremban / Kuala Pilah | Seremban | 5.00 | 9.00 | 70 | P.U.(A) 299/2005 |
| | | 31 | 51 | Seremban / Kuala Pilah | Tanjung Ipoh | 31.00 | 33.00 | 70 | P.U.(A) 299/2005 |
| | | 32 | 51 | Seremban / Kuala Pilah | Kuala Pilah | 37.00 | 40.00 | 70 | P.U.(A) 299/2005 |
| | | 33 | 53 | Seremban / Port Dickson | Jalan Rasah | 0.00 | 6.00 | 70 | P.U.(A) 299/2005 |
| | | 34 | 53 | Seremban / Port Dickson | Mambau | 6.00 | 8.00 | 70 | P.U.(A) 299/2005 |
| | | 35 | 53 | Seremban / Port Dickson | Kg. Bemban | 23.00 | 25.00 | 60 | P.U.(A) 322/2012 |
| | | 36 | 53 | Seremban / Port Dickson Port | Port Dickson | 30.00 | 32.00 | 80 | P.U.(A) 97/2013 |
| | | 37 | 86 | Seremban/ Kuala Klawang | Bt.9, Pantai | 15.50 | 17.00 | 60 | P.U.(A) 322/2012 |
| 38 | 362 | Seremban/ Labu/Nilai | Kg. Kondok, Labu | 18.30 | 19.10 | 50 | P.U.(A) 339/2012 | | |

**JADUAL 4.2**

| NO. | NEGERI | BIL. DALAM WARTA | NOMBOR LALUAN | NAMA JALAN | LOKASI / TEMPAT | MULA (km) | AKHIR (km) | HAD LAJU (km/j) | NO. WARTA /TAHUN |
|-----|--------|------------------|---------------|--------------------------------|---|-----------|------------|-----------------|------------------|
| 7 | MELAKA | 1 | 5 | Melaka / Muar | Kandang | 1.50 | 7.50 | 60 | P.U.(A) 31/1996 |
| | | 2 | 5 | Melaka / Muar | Umbai | 12.50 | 13.50 | 70 | P.U.(A) 31/1996 |
| | | 3 | 5 | Melaka / Muar | Tedong | 19.50 | 21.00 | 70 | P.U.(A) 31/1996 |
| | | 4 | 5 | Melaka / Muar | Sungai Rambai | 3.50 | 32.00 | 60 | P.U.(A) 31/1996 |
| | | 5 | 5 | Melaka / Port Dickson | Tanjung Kerling | 2.50 | 11.00 | 70 | P.U.(A) 31/1996 |
| | | 6 | 5 | Melaka / Port Dickson | Tangga Batu | 12.50 | 14.50 | 70 | P.U.(A) 31/1996 |
| | | 7 | 5 | Melaka / Port Dickson | Pekan Batu 11 | 16.50 | 17.50 | 70 | P.U.(A) 31/1996 |
| | | 8 | 5 | Melaka / Port Dickson | Sungai Udang | 18.50 | 20.50 | 70 | P.U.(A) 31/1996 |
| | | 9 | 5 | Melaka / Port Dickson | Masjid Tanah | 28.00 | 29.50 | 60 | P.U.(A) 31/1996 |
| | | 10 | 5 | Melaka / Port Dickson | Ramuan China Besar | 34.50 | 36.00 | 60 | P.U.(A) 31/1996 |
| | | 11 | 5 | Melaka / Port Dickson | Lubok China | 42.50 | 44.00 | 60 | P.U.(A) 31/1996 |
| | | 12 | 19 | Melaka / Kendong | Malim | 3.00 | 7.00 | 70 | P.U.(A) 31/1996 |
| | | 13 | 19 | Melaka / Kendong | Paya Rumput | 12.50 | 14.00 | 70 | P.U.(A) 31/1996 |
| | | 15 | 19 | Melaka / Kendong | Alor Gajah | 23.00 | 25.00 | 60 | P.U.(A) 31/1996 |
| | | 18 | 5 | Melaka / Muar | Serkam | 17.50 | 19.00 | 60 | P.U.(A) 31/1996 |
| | | 19 | 264 | Semabok/ Gapam/Ayer Keroh | Persimpangan Laluan 19 hingga ke Persimpangan Bukit Katil | 0.00 | 4.30 | 80 | P.U.(A) 55/2014 |
| | | 20 | 138 | Masjid Tanah/ Kuala Linggi | Pekan Kuala Sungai Baru | 38.80 | 40.60 | 60 | P.U.(A) 55/2014 |
| | | 21 | 139 | Masjid Tanah/ Lendu/Alor Gajah | Masjid Tanah | 28.70 | 29.90 | 60 | P.U.(A) 55/2014 |
| | | 22 | 61 | Alor Gajah/Tampin | Alor Gajah | 24.40 | 25.40 | 60 | P.U.(A) 55/2014 |
| | | 23 | 144 | Kandang/Jasin | Bemban | 20.00 | 23.00 | 60 | P.U.(A) 147/2014 |
| | | 24 | 144 | Kandang/Jasin | Taman Asia | 25.00 | 28.00 | 60 | P.U.(A) 147/2014 |
| | | 25 | 144 | Kandang/Jasin | Jasin | 28.00 | 31.00 | 60 | P.U.(A) 147/2014 |

**JADUAL 4.2**

| NO. | NEGERI | BIL. DALAM WARTA | NOMBOR LALUAN | NAMA JALAN | LOKASI / TEMPAT | MULA (km) | AKHIR (km) | HAD LAJU (km/j) | NO. WARTA /TAHUN |
|-----|--------------|------------------|---------------|------------------------|-----------------------|-----------|------------|-----------------|------------------|
| 8 | JOHOR | 1 | 1 | Johor Bahru / Seremban | Johor Bahru | 0.50 | 9.20 | 70 | P.U.(A) 330/2002 |
| | | 2 | 1 | Johor Bahru / Seremban | Johor Bahru | 9.20 | 18.20 | 80 | P.U.(A) 330/2002 |
| | | 3 | 1 | Johor Bahru / Seremban | Senai | 24.50 | 27.00 | 70 | P.U.(A) 330/2002 |
| | | 4 | 1 | Johor Bahru / Seremban | Kulai | 27.00 | 37.00 | 60 | P.U.(A) 330/2002 |
| | | 5 | 1 | Johor Bahru / Seremban | Kelapa Sawit | 41.00 | 43.50 | 60 | P.U.(A) 330/2002 |
| | | 6 | 1 | Johor Bahru / Seremban | Air Bemban | 46.00 | 51.00 | 60 | P.U.(A) 330/2002 |
| | | 7 | 1 | Johor Bahru / Seremban | Bukit Batu | 53.50 | 55.00 | 60 | P.U.(A) 330/2002 |
| | | 8 | 1 | Johor Bahru / Seremban | Simpang Renggam | 73.00 | 76.00 | 60 | P.U.(A) 330/2002 |
| | | 9 | 1 | Johor Bahru / Seremban | Macap | 83.00 | 85.00 | 60 | P.U.(A) 330/2002 |
| | | 10 | 1 | Johor Bahru / Seremban | Ayer Hitam | 93.50 | 94.50 | 60 | P.U.(A) 330/2002 |
| | | 11 | 1 | Johor Bahru / Seremban | Kg. Parit Haji Gaffar | 104.00 | 106.00 | 60 | P.U.(A) 330/2002 |
| | | 12 | 1 | Johor Bahru / Seremban | Yong Peng | 111.00 | 114.00 | 60 | P.U.(A) 330/2002 |
| | | 13 | 1 | Johor Bahru / Seremban | Chaah | 121.00 | 122.00 | 60 | P.U.(A) 330/2002 |
| | | 14 | 1 | Johor Bahru / Seremban | Lam Lee | 137.50 | 140.00 | 70 | P.U.(A) 330/2002 |
| | | 15 | 1 | Johor Bahru / Seremban | Pekan Labis | 154.00 | 158.00 | 60 | P.U.(A) 330/2002 |
| | | 16 | 1 | Johor Bahru / Seremban | Stesyen Tenang | 167.00 | 169.00 | 60 | P.U.(A) 330/2002 |
| | | 17 | 1 | Johor Bahru / Seremban | Bandar Segamat | 181.00 | 189.00 | 60 | P.U.(A) 330/2002 |
| | | 18 | 1 | Johor Bahru / Seremban | Buloh Kasap | 193.50 | 195.50 | 60 | P.U.(A) 330/2002 |
| | | 19 | 1 | Johor Bahru / Seremban | Batu Anam | 201.50 | 204.50 | 60 | P.U.(A) 330/2002 |
| | | 20 | 1 | Johor Bahru / Seremban | Gemas | 213.00 | 214.00 | 70 | P.U.(A) 55/2014 |

**JADUAL 4.2**

| NO. | NEGERI | BIL. DALAM WARTA | NOMBOR LALUAN | NAMA JALAN | LOKASI / TEMPAT | MULA (km) | AKHIR (km) | HAD LAJU (km/j) | NO. WARTA /TAHUN |
|-----|--------------|------------------|---------------|------------------------|-----------------|-----------|------------|-----------------|------------------|
| 8 | JOHOR | 21 | 3 | Johor Bahru / Kuantan | Jalan Tebrau | 1.70 | 22.00 | 70 | P.U.(A) 330/2002 |
| | | 22 | 3 | Johor Bahru / Kuantan | Kota Tinggi | 37.00 | 43.00 | 70 | P.U.(A) 445/2012 |
| | | 23 | 3 | Johor Bahru / Kuantan | Jemaluang | 110.00 | 113.00 | 60 | P.U.(A) 330/2002 |
| | | 24 | 3 | Johor Bahru / Kuantan | Mersing | 126.00 | 141.00 | 60 | P.U.(A) 330/2002 |
| | | 25 | 3 | Johor Bahru / Kuantan | Endau | 167.00 | 170.00 | 60 | P.U.(A) 330/2002 |
| | | 26 | 5 | Johor Bahru / Muar | Skudai | 18.20 | 24.00 | 70 | P.U.(A) 330/2002 |
| | | 27 | 5 | Johor Bahru / Muar | Pekan Ulu Choh | 33.00 | 34.50 | 60 | P.U.(A) 330/2002 |
| | | 28 | 5 | Johor Bahru / Muar | Pekan Nenas | 43.00 | 45.00 | 60 | P.U.(A) 330/2002 |
| | | 29 | 5 | Johor Bahru / Muar | Pontian Kecil | 58.00 | 64.00 | 60 | P.U.(A) 330/2002 |
| | | 30 | 5 | Johor Bahru / Muar | Air Baloi | 74.00 | 76.00 | 60 | P.U.(A) 330/2002 |
| | | 31 | 5 | Johor Bahru / Muar | Sanglang | 79.00 | 82.00 | 60 | P.U.(A) 330/2002 |
| | | 32 | 5 | Johor Bahru / Muar | Benut | 85.00 | 87.00 | 60 | P.U.(A) 330/2002 |
| | | 33 | 5 | Johor Bahru / Muar | Rengit | 98.50 | 100.00 | 60 | P.U.(A) 330/2002 |
| | | 34 | 5 | Johor Bahru / Muar | Punggor | 104.00 | 105.00 | 70 | P.U.(A) 330/2002 |
| | | 35 | 5 | Johor Bahru / Muar | Senggarang | 112.00 | 114.00 | 70 | P.U.(A) 330/2002 |
| | | 36 | 5 | Johor Bahru / Muar | Batu Pahat | 130.00 | 138.00 | 60 | P.U.(A) 330/2002 |
| | | 37 | 5 | Johor Bahru / Muar | Simpang Lima | 140.00 | 141.50 | 60 | P.U.(A) 330/2002 |
| | | 38 | 5 | Johor Bahru / Muar | Parit Besar | 144.50 | 146.00 | 60 | P.U.(A) 330/2002 |
| | | 39 | 5 | Johor Bahru / Muar | Semerah | 153.50 | 155.00 | 70 | P.U.(A) 147/2014 |
| | | 40 | 5 | Johor Bahru / Muar | Parit Yusof | 156.80 | 157.50 | 70 | P.U.(A) 147/2014 |
| | | 41 | 5 | Johor Bahru / Muar | Sg. Balang | 158.30 | 158.80 | 70 | P.U.(A) 147/2014 |
| | | 42 | 5 | Johor Bahru / Muar | Sri Menanti | 165.15 | 165.90 | 50 | P.U.(A) 147/2014 |
| | | 43 | 5 | Johor Bahru / Muar | Parit Jawa | 172.30 | 174.20 | 70 | P.U.(A) 147/2014 |
| | | 44 | 5 | Johor Bahru / Muar | Muar | 184.00 | 193.00 | 60 | P.U.(A) 330/2002 |
| | | 45 | 5 | Johor Bahru / Muar | Kesang | 198.00 | 199.00 | 60 | P.U.(A) 330/2002 |
| | | 46 | 16 | Jalan Lapangan Terbang | Senai | 25.50 | 30.00 | 70 | P.U.(A) 330/2002 |

**JADUAL 4.2**

| NO. | NEGERI | BIL. DALAM WARTA | NOMBOR LALUAN | NAMA JALAN | LOKASI / TEMPAT | MULA (km) | AKHIR (km) | HAD LAJU (km/j) | NO. WARTA /TAHUN |
|-----|--------------|------------------|---------------|----------------------------|------------------|-----------|------------|-----------------|------------------|
| 8 | JOHOR | 47 | 17 | Johor Bahru / Pasir Gudang | Masai | 30.00 | 34.00 | 70 | P.U.(A) 330/2002 |
| | | 48 | 17 | Johor Bahru / Pasir Gudang | Pasir Gudang | 39.00 | 42.00 | 70 | P.U.(A) 330/2002 |
| | | 49 | 23 | Muar / Segamat | Parit Bunga | 4.80 | 5.30 | 60 | P.U.(A) 330/2002 |
| | | 50 | 23 | Muar / Segamat | Sg. Mati | 12.20 | 13.20 | 60 | P.U.(A) 330/2002 |
| | | 51 | 23 | Muar / Segamat | Bukit Kangkar | 15.60 | 16.30 | 60 | P.U.(A) 330/2002 |
| | | 52 | 23 | Muar / Segamat | Tangkak | 26.60 | 28.50 | 60 | P.U.(A) 330/2002 |
| | | 53 | 23 | Muar / Segamat | Sagil | 37.20 | 38.40 | 60 | P.U.(A) 330/2002 |
| | | 54 | 23 | Muar / Segamat | Jementah | 56.02 | 60.02 | 60 | P.U.(A) 330/2002 |
| | | 55 | 23 | Muar / Segamat | Segamat | 78.00 | 80.00 | 60 | P.U.(A) 330/2002 |
| | | 56 | 24 | Yong Peng / Muar | Jalan Yong Peng | 113.50 | 114.00 | 70 | P.U.(A) 330/2002 |
| | | 57 | 24 | Yong Peng / Muar | Jalan Pt. Yaani | 119.00 | 121.50 | 70 | P.U.(A) 330/2002 |
| | | 58 | 24 | Yong Peng / Muar | Jalan Pt. Sulong | 137.00 | 139.00 | 70 | P.U.(A) 330/2002 |
| | | 59 | 24 | Johor Bahru / Muar | Bakri | 166.20 | 167.00 | 60 | P.U.(A) 330/2002 |
| | | 60 | 50 | Batu Pahat / Mersing | Batu Pahat | 0.00 | 11.00 | 60 | P.U.(A) 322/2012 |
| | | 61 | 50 | Batu Pahat / Mersing | Sri Gading | 12.00 | 13.50 | 60 | P.U.(A) 330/2002 |
| | | 62 | 50 | Batu Pahat / Mersing | Sri Gading | 13.50 | 16.00 | 60 | P.U.(A) 330/2002 |
| | | 63 | 50 | Batu Pahat / Mersing | Parit Raja | 17.00 | 23.50 | 60 | P.U.(A) 322/2012 |
| | | 64 | 50 | Batu Pahat / Mersing | Ayer Hitam | 31.00 | 31.50 | 70 | P.U.(A) 330/2002 |
| | | 65 | 50 | Batu Pahat / Mersing | Ayer Hitam | 31.50 | 33.00 | 60 | P.U.(A) 330/2002 |
| | | 66 | 50 | Batu Pahat / Mersing | Sri Lalang | 44.00 | 47.00 | 60 | P.U.(A) 330/2002 |
| | | 67 | 50 | Batu Pahat / Mersing | Bandar Kluang | 48.00 | 61.00 | 60 | P.U.(A) 330/2002 |
| | | 68 | 50 | Batu Pahat / Mersing | Kg. Gajah | 66.00 | 68.00 | 60 | P.U.(A) 330/2002 |
| | | 69 | 50 | Batu Pahat / Mersing | Kahang | 88.00 | 91.00 | 60 | P.U.(A) 330/2002 |

**JADUAL 4.2**

| NO. | NEGERI | BIL. DALAM WARTA | NOMBOR LALUAN | NAMA JALAN | LOKASI / TEMPAT | MULA (km) | AKHIR (km) | HAD LAJU (km/j) | NO. WARTA /TAHUN |
|-----|--------|------------------|---------------|---|-------------------------|-----------|------------|-----------------|------------------|
| 8 | JOHOR | 70 | 50 | Batu Pahat / Mersing | Jemaluang | 99.00 | 100.00 | 60 | P.U.(A) 330/2002 |
| | | 71 | 50 | Batu Pahat / Mersing | Lukut | 134.00 | 136.00 | 70 | P.U.(A) 330/2002 |
| | | 72 | 91 | Kota Tinggi / Kluang | Ulu Belitung | 65.50 | 67.50 | 70 | P.U.(A) 330/2002 |
| | | 73 | 91 | Kota Tinggi / Kluang | Sri Lambak | 76.00 | 79.00 | 60 | P.U.(A) 330/2002 |
| | | 74 | 91 | Kota Tinggi / Kluang | Kluang | 85.50 | 89.90 | 60 | P.U.(A) 330/2002 |
| | | 75 | 94 | Kulai / Kota Tinggi | Kulai | 0.50 | 3.00 | 60 | P.U.(A) 330/2002 |
| | | 76 | 95 | Pontian Kecil / Kukup | Kg. Rimba Terjun | 0.00 | 3.00 | 60 | P.U.(A) 330/2002 |
| | | 77 | 95 | Pontian Kecil / Kukup | Permas | 17.50 | 20.00 | 60 | P.U.(A) 330/2002 |
| | | 78 | 172 | Jalan Hospital, Jalan Rambutan, Jalan Mohd Salim (Bermula di km 53.80 Jalan Batu Pahat (Laluan 50) dan Berakhir di km 5501 Jalan Mersing (Laluan 50) | Kluang | 53.80 | 55.01 | 60 | P.U.(A) 330/2002 |
| | | 79 | 173 | Jalan Besar (Bermula di km 52.73 Jalan Batu Pahat (Laluan 50) dan Berakhir di km 88.30 Jalan Kota Tinggi (Laluan 91) | Kluang | 52.73 | 88.30 | 60 | P.U.(A) 330/2002 |
| | | 80 | 188 | Jalan Lingkaran Dalam Johor Bahru - Persimpangan Jalan Sultan Ibrahim/ Persimpangan Yahya Awal | — | 0.00 | 4.00 | 70 | P.U.(A) 55/2014 |
| | | 81 | 188 | Jalan Lingkaran Dalam Johor Bahru -Persimpangan Yahya Awal/Jalan Skudai | — | 3.20 | 4.81 | 50 | P.U.(A) 99/2012 |
| | | 82 | 91 | Kota Tinggi/Kluang | Jalan Air Terjun-Kluang | 0.00 | 7.00 | 70 | P.U.(A) 445/2012 |

**JADUAL 4.2**

| NO. | NEGERI | BIL. DALAM WARTA | NOMBOR LALUAN | NAMA JALAN | LOKASI / TEMPAT | MULA (km) | AKHIR (km) | HAD LAJU (km/j) | NO. WARTA /TAHUN |
|-----|--------|------------------|-----------------------|--------------------------------|---------------------|-----------|------------|-----------------|------------------|
| 9 | PAHANG | 7 | 2 | Kuantan / Kuala Lumpur | Maran | 65.50 | 67.50 | 60 | P.U.(A) 31/1996 |
| | | 8 | 2 | Kuantan / Kuala Lumpur | Maran | 75.50 | 78.50 | 50 | P.U.(A) 225/2012 |
| | | 9 | 2 | Kuantan / Kuala Lumpur | Kg. Awah | 110.00 | 111.00 | 60 | P.U.(A) 225/2012 |
| | | 10 | 2 | Kuantan / Kuala Lumpur | Lanchang | 156.00 | 158.00 | 60 | P.U.(A) 31/1996 |
| | | 11 | 2 | Kuantan / Kuala Lumpur | Karak | 177.00 | 180.00 | 60 | P.U.(A) 31/1996 |
| | | 12 | 2 | Kuantan / Kuala Lumpur | Bentong | 182.50 | 183.50 | 60 | P.U.(A) 31/1996 |
| | | 16 | 2 | Lebuhraya Kuala Lumpur / Karak | Menuju ke Barat | 37.50 | 38.50 | 60 | P.U.(A) 358/1999 |
| | | 20 | 2 | Lebuhraya Kuala Lumpur / Karak | Menuju ke Barat | 51.10 | 52.30 | 60 | P.U.(A) 31/1996 |
| | | 21 | 2 | Lebuhraya Kuala Lumpur / Karak | Menuju ke Barat | 52.30 | 62.30 | 80 | P.U.(A) 31/1996 |
| | | 22 | 2 | Kuala Lumpur / Kuantan | Jambu Rias | 90.50 | 92.00 | 80 | P.U.(A) 31/1996 |
| | | 23 | 2 | Kuantan / Pelabuhan Kuantan | Kuantan | 0.00 | 4.00 | 60 | P.U.(A) 31/1996 |
| | | 24 | 2 | Kuantan / Pelabuhan Kuantan | Kg. Beserah | 7.00 | 8.50 | 60 | P.U.(A) 31/1996 |
| | | 25 | 2 | Kuantan / Pelabuhan Kuantan | Kg. Sg. Karang | 11.00 | 12.00 | 60 | P.U.(A) 31/1996 |
| | | 26 | 2 | Kuantan / Pelabuhan Kuantan | Kg. Balok | 16.00 | 17.00 | 60 | P.U.(A) 31/1996 |
| | | 27 | 3 | Kuantan / Kemaman | Kg. Sg. Ular | 30.00 | 34.00 | 70 | P.U.(A) 31/1996 |
| | | 28 | 3 | Kuantan / Pekan | Kg. Gudang Rasau | 9.00 | 11.00 | 70 | P.U.(A) 31/1996 |
| | | 29 | 3 | Kuantan / Johor Bahru | Simpang Kg. Langgar | 39.50 | 41.50 | 60 | P.U.(A) 31/1996 |
| | 30 | 3 | Kuantan / Johor Bahru | Pekan | 46.00 | 49.50 | 60 | P.U.(A) 31/1996 | |
| | 31 | 3 | Kuantan / Johor Bahru | Kg. Sungai Puteri | 130.00 | 132.00 | 70 | P.U.(A) 31/1996 | |

**JADUAL 4.2**

| NO. | NEGERI | BIL. DALAM WARTA | NOMBOR LALUAN | NAMA JALAN | LOKASI / TEMPAT | MULA (km) | AKHIR (km) | HAD LAJU (km/j) | NO. WARTA /TAHUN |
|-----|--------|------------------|-----------------------------|--------------------------------------|-----------------|-----------|------------|------------------|------------------|
| 9 | PAHANG | 32 | 3 | Kuantan / Johor Bahru | Rompin | 134.00 | 136.00 | 70 | P.U.(A) 322/2012 |
| 33 | | 3 | Kuantan / Johor Bahru | Kg. Tanjong Gemok | 155.00 | 158.00 | 70 | P.U.(A) 322/2012 | |
| 34 | | 8 | Kuala Lumpur / Kuala Lipis | Bentong | 70.00 | 75.50 | 60 | P.U.(A) 31/1996 | |
| 35 | | 218 | Bentong Lama/ Raub | Kg. Baru Sang Lee | 91.50 | 93.50 | 70 | P.U.(A) 147/2014 | |
| 36 | | 218 | Bentong Lama/ Raub | Kg. Baru Teras | 102.00 | 106.00 | 70 | P.U.(A) 147/2014 | |
| 37 | | 8 | Kuala Lumpur / Kuala Lipis | Raub | 112.50 | 117.50 | 70 | P.U.(A) 147/2014 | |
| 38 | | 8 | Kuala Lumpur / Kuala Lipis | Kg. Temau-Kg. Jeruas | 128.00 | 133.00 | 70 | P.U.(A) 147/2014 | |
| 39 | | 8 | Kuala Lumpur / Kuala Lipis | Jeram Besu-Benta | 139.00 | 141.00 | 70 | P.U.(A) 147/2014 | |
| 40 | | 8 | Kuala Lumpur / Kuala Lipis | Benta | 150.00 | 152.00 | 60 | P.U.(A) 31/1996 | |
| 41 | | 8 | Kuala Lumpur / Kuala Lipis | Benta Estate | 155.00 | 158.50 | 60 | P.U.(A) 31/1996 | |
| 42 | | 8 | Kuala Lumpur / Kuala Lipis | Kg. Renggai | 162.00 | 163.00 | 60 | P.U.(A) 31/1996 | |
| 43 | | 8 | Kuala Lumpur / Kuala Lipis | Kg. Penjom | 165.00 | 169.00 | 60 | P.U.(A) 31/1996 | |
| 44 | | 8 | Kuala Lumpur / Kuala Lipis | Kuala Lipis | 172.00 | 177.00 | 60 | P.U.(A) 31/1996 | |
| 45 | | 8 | Benta / Lipis | Lipis | 15.00 | 17.00 | 60 | P.U.(A) 31/1996 | |
| 46 | | 8 | Kuala Lumpur / Kota Bharu | Kg. Bapong / Berchang/ Padang Tengku | 183.50 | 193.00 | 70 | P.U.(A) 31/1996 | |
| 47 | | 8 | Kuala Lumpur / Kota Bharu | Pagar Sasak / Dada Kering | 210.50 | 214.50 | 70 | P.U.(A) 31/1996 | |
| 48 | | 8 | Kuala Lumpur / Kota Bharu | Kg. Persit | 253.00 | 258.00 | 70 | P.U.(A) 31/1996 | |
| 49 | | 8 | Kuala Lumpur / Kota Bharu | Kg. Merapoh | 264.00 | 268.50 | 70 | P.U.(A) 31/1996 | |
| 50 | | 9 | Bukit Ibam / Leban Chondong | Kedaik | 37.50 | 39.50 | 60 | P.U.(A) 31/1996 | |
| 51 | | 10 | Bahau / Temerloh | Triang | 32.50 | 34.00 | 60 | P.U.(A) 31/1996 | |

**JADUAL 4.2**

| NO. | NEGERI | BIL. DALAM WARTA | NOMBOR LALUAN | NAMA JALAN | LOKASI / TEMPAT | MULA (km) | AKHIR (km) | HAD LAJU (km/j) | NO. WARTA /TAHUN |
|-----|--------|------------------|---------------|------------------------|--------------------------------------|-----------|------------|-----------------|------------------|
| 9 | PAHANG | 52 | 10 | Bahau / Temerloh | Mengkuang | 41.00 | 42.00 | 60 | P.U.(A) 31/1996 |
| | | 53 | 11 | Bahau / Keratong | Palong (Seremban-Kuantan) | 97.50 | 99.50 | 60 | P.U.(A) 31/1996 |
| | | 54 | 12 | Kuantan / Segamat | Simpang ke Paloh Hinai -Simpang IKBN | 44.00 | 57.00 | 70 | P.U.(A) 147/2014 |
| | | 55 | 12 | Kuantan / Segamat | Paloh Hinai | 59.50 | 61.50 | 60 | P.U.(A) 31/1996 |
| | | 56 | 12 | Kuantan / Segamat | Keratong IV | 141.50 | 143.50 | 60 | P.U.(A) 31/1996 |
| | | 57 | 64 | Jerantut / Maran | Jerantut Feri | 154.50 | 155.50 | 70 | P.U.(A) 31/1996 |
| | | 58 | 64 | Benta Jerantut | Jerantut | 162.00 | 166.00 | 60 | P.U.(A) 31/1996 |
| | | 59 | 64 | Kuantan/Jerantut/Benta | Damak | 185.50 | 187.50 | 70 | P.U.(A) 31/1996 |
| | | 60 | 64 | Kuantan/Jerantut/Benta | Batu Balai | 193.00 | 194.50 | 70 | P.U.(A) 31/1996 |
| | | 61 | 64 | Kuantan / Benta | Jeransang | 204.50 | 207.50 | 60 | P.U.(A) 31/1996 |
| | | 62 | 64 | Kuantan / Benta | Tg. Besar | 209.50 | 213.50 | 60 | P.U.(A) 31/1996 |
| | | 63 | 64 | Kuantan / Benta | Benta | 215.50 | 226.00 | 60 | P.U.(A) 31/1996 |
| | | 64 | 68 | Kuala Lumpur / Bentong | Ketari | 72.50 | 74.00 | 60 | P.U.(A) 31/1996 |
| | | 67 | 98 | Temerloh / Jerantut | Tebing Tinggi | 44.50 | 45.50 | 70 | P.U.(A) 31/1996 |
| | | 68 | 185 | Pos Slim / Lojing | — | 47.20 | 55.30 | 60 | P.U.(A) 342/2011 |
| | | 69 | 185 | Pos Slim / Lojing | — | 55.30 | 58.70 | 70 | P.U.(A) 342/2011 |
| | | 70 | 3 | Kuantan/ Johor Bahru | Kg. Sg. Putri | 129.00 | 131.00 | 70 | P.U.(A) 322/2012 |
| | | 71 | 12 | Kuantan/Segamat | Bandar Muadzam Shah | 65.00 | 70.00 | 70 | P.U.(A) 322/2012 |
| | | 72 | 3 | Kuantan/ Johor Bahru | Sek. Keb. Nenasi | 90.00 | 94.00 | 70 | P.U.(A) 322/2012 |
| | | 73 | 3 | Kuantan/ Johor Bahru | Sek. Keb. Bebar | 103.00 | 107.00 | 70 | P.U.(A) 322/2012 |
| | | 74 | 12 | Kuantan/Segamat | Simpang Simpai | 88.00 | 90.00 | 70 | P.U.(A) 322/2012 |
| | | 75 | 12 | Kuantan/Segamat | Simpang Runcang | 95.00 | 99.00 | 70 | P.U.(A) 322/2012 |
| | | 76 | 12 | Kuantan/Segamat | Simpang Masuk Bandar 2 Paloh Hinai | 109.00 | 112.00 | 70 | P.U.(A) 322/2012 |

**JADUAL 4.2**

| NO. | NEGERI | BIL. DALAM WARTA | NOMBOR LALUAN | NAMA JALAN | LOKASI / TEMPAT | MULA (km) | AKHIR (km) | HAD LAJU (km/j) | NO. WARTA /TAHUN |
|-----|--------|-------------------|-------------------------|-----------------------|---|-----------|------------------|-----------------|------------------|
| 9 | PAHANG | 77 | 87 | Temerloh / Mentakab | Simpang Kem Batu 3 Temerloh hingga Bukit Mikro/Bukit Cermin | 4.00 | 6.00 | 70 | P.U.(A) 55/2014 |
| | | 78 | 87 | Temerloh / Mentakab | Simpang Jalan Bahagia hingga Kg. Paya Kecil | 0.00 | 1.00 | 70 | P.U.(A) 55/2014 |
| | | 79 | 87 | Temerloh / Mentakab | Simpang Bulatan Temerloh hingga Simpang Jalan Bahagia | 125.00 | 127.00 | 70 | P.U.(A) 55/2014 |
| | | 80 | 87 | Temerloh / Mentakab | Kg. Mambang Berulang hingga Mentakab | 7.00 | 8.00 | 70 | P.U.(A) 55/2014 |
| | | 81 | 2 | Kuala Lumpur/ Kuantan | Pejabat JKR Daerah Temerloh hingga Ibu Pejabat Polis Daerah Temerloh | 124.00 | 127.00 | 70 | P.U.(A) 55/2014 |
| | | 82 | 2 | Kuala Lumpur/ Kuantan | Batu 3 Jalan Karak, Mentakab Indah, Kem Batu 5 Mentakab hingga Kg. Desa Bakti | 142.00 | 147.00 | 70 | P.U.(A) 55/2014 |
| | | 83 | 3 | Kuantan/ Johor Bahru | Sek. Keb. Tg. Batu | 80.00 | 86.00 | 70 | P.U.(A) 147/2014 |
| | | 84 | 3 | Kuantan/ Johor Bahru | Sek. Keb. Sinar Mutiara | 51.00 | 59.00 | 70 | P.U.(A) 147/2014 |
| | | 85 | 12 | Kuantan/ Segamat | Kawasan Timbang JPJ | 59.00 | 61.00 | 70 | P.U.(A) 147/2014 |
| | | 86 | 12 | Kuantan/ Segamat | Simpang Kota Perdana | 83.00 | 85.00 | 70 | P.U.(A) 147/2014 |
| | | 87 | 12 | Kuantan/ Segamat | Simpang Masuk Felda Chini | 106.00 | 108.00 | 70 | P.U.(A) 147/2014 |
| | | 88 | 82 | Batu Balik/ Pekan | Kuala Mentiga, Kg. Tanjung-Sek. Keb. Paloh Hinai | 0.00 | 10.00 | 70 | P.U.(A) 147/2014 |
| | | 89 | 82 | Batu Balik/ Pekan | Simpang Sek. Keb. Serambi | 12.00 | 14.00 | 70 | P.U.(A) 147/2014 |
| | | 90 | 82 | Batu Balik/ Pekan | Simpang Sek. Keb. Rumbia | 17.00 | 19.00 | 70 | P.U.(A) 147/2014 |
| 91 | 82 | Batu Balik/ Pekan | Simpang Sek. Keb. Temai | 21.00 | 25.00 | 60 | P.U.(A) 147/2014 | | |

**JADUAL 4.2**

| NO. | NEGERI | BIL. DALAM WARTA | NOMBOR LALUAN | NAMA JALAN | LOKASI / TEMPAT | MULA (km) | AKHIR (km) | HAD LAJU (km/j) | NO. WARTA /TAHUN |
|-----|------------|------------------|---------------|-------------------------------|---|---------------------------------------|---------------------------------------|-----------------|------------------|
| 9 | PAHANG | 92 | 82 | Batu Balik/Pekan | Simpang Sek Keb. Acheh | 33.00 | 31.00 | 70 | P.U.(A) 147/2014 |
| | | 93 | 82 | Batu Balik/Pekan | Simpang Sek. Keb. Tg. Medang | 39.00 | 35.00 | 70 | P.U.(A) 147/2014 |
| | | 94 | 2484 | Jalan Masuk Felda Chini | — | 24.00 | 0.00 | 70 | P.U.(A) 147/2014 |
| | | 95 | 98 | Temerloh/Jerantut | Kg. Paya Mengkuang sehingga Kg. Desa Mumi | T 102. 396211, U 3.538183 | T 102. 394589, U 3.528331 | 70 | P.U.(A) 277/2015 |
| 10 | TERENGGANU | 1 | 3 | Kuala Terengganu / Kota Bharu | Durian Burung / Manir | 7.00 | 9.00 | 70 | P.U.(A) 225/2012 |
| | | 2 | 3 | Kuala Terengganu / Kota Bharu | Batu Enam | 11.00 | 13.50 | 70 | P.U.(A) 55/2014 |
| | | 3 | 3 | Kuala Terengganu / Kota Bharu | Sungai Tong | 43.00 | 45.00 | 80 | P.U.(A) 339/2012 |
| | | 4 | 3 | Kuala Terengganu / Kota Bharu | Permaisuri | 68.50 | 71.50 | 70 | P.U.(A) 443/1999 |
| | | 5 | 3 | Kuala Terengganu / Kota Bharu | Kg. Air Sejuk, Setiu | 73.50 | 75.50 | 60 | P.U.(A) 443/1999 |
| | | 6 | 3 | Kuala Terengganu / Kota Bharu | Guntung Luar | 77.00 | 79.00 | 70 | P.U.(A) 443/1999 |
| | | 7 | 3 | Kuala Terengganu / Kota Bharu | Renik | 93.50 | 95.00 | 80 | P.U.(A) 322/2012 |
| | | 8 | 3 | Kuala Terengganu / Kota Bharu | Jabi | 97.00 | 99.00 | 80 | P.U.(A) 322/2012 |
| | | 9 | 3 | Kuala Terengganu / Kota Bharu | Jerteh | 107.00 | 109.00 | 60 | P.U.(A) 443/1999 |
| | | 10 | 3 | Kuala Terengganu / Kota Bharu | Apal | 100.50 | 102.50 | 80 | P.U.(A) 322/2012 |
| | | 11 | 3 | Kuala Terengganu / Kota Bharu | Padang Luas | 110.00 | 113.00 | 80 | P.U.(A) 322/2012 |
| | | 12 | 3 | Kuala Terengganu / Kuantan | Batu Buruk | 3.50 | 8.00 | 80 | P.U.(A) 55/2014 |
| | | 13 | 3 | Kuala Terengganu / Kuantan | Chendering | 8.00 | 10.00 | 80 | P.U.(A) 55/2014 |
| | | 14 | 3 | Kuala Terengganu / Kuantan | Marang | 17.00 | 20.00 | 70 | P.U.(A) 443/1999 |

**JADUAL 4.2**

| NO. | NEGERI | BIL. DALAM WARTA | NOMBOR LALUAN | NAMA JALAN | LOKASI / TEMPAT | MULA (km) | AKHIR (km) | HAD LAJU (km/j) | NO. WARTA /TAHUN |
|-----|------------|------------------|---------------|-----------------------------------|-------------------------------|-----------|------------|-----------------|------------------|
| 10 | TERENGGANU | 15 | 3 | Kuala Terengganu / Kuantan | Merchang | 38.50 | 40.00 | 70 | P.U.(A) 443/1999 |
| | | 16 | 3 | Kuala Terengganu / Kuantan | Rantau Abang | 60.50 | 62.00 | 80 | P.U.(A) 55/2014 |
| | | 17 | 3 | Kuala Terengganu / Kuantan | Kuala Abang | 66.00 | 68.00 | 70 | P.U.(A) 55/2014 |
| | | 18 | 3 | Kuala Terengganu / Kuantan | Pulau Serai | 71.00 | 73.00 | 60 | P.U.(A) 322/2012 |
| | | 19 | 3 | Kuala Terengganu / Kuantan | Sure Gate | 76.00 | 86.00 | 60 | P.U.(A) 322/2012 |
| | | 20 | 3 | Kuala Terengganu / Kuantan | Paka | 92.40 | 103.40 | 60 | P.U.(A) 322/2012 |
| | | 23 | 3 | Kuala Terengganu / Kuantan | Kemasik | 120.00 | 128.00 | 80 | P.U.(A) 55/2014 |
| | | 25 | 3 | Kuala Terengganu / Kuantan | Kijal | 128.00 | 145.00 | 80 | P.U.(A) 55/2014 |
| | | 26 | 3 | Kuala Terengganu / Kuantan | Bakau Tinggi | 147.00 | 149.50 | 60 | P.U.(A) 443/1999 |
| | | 27 | 3 | Kuala Terengganu / Kuantan | Bandar Chukai | 149.00 | 154.00 | 70 | P.U.(A) 55/2014 |
| | | 29 | 14 | Kuala Terengganu / Kuantan | Pekan Bukit Payung | 13.00 | 15.00 | 70 | P.U.(A) 443/1999 |
| | | 30 | 14 | Kuala Terengganu / Kuantan | Binjai Rendah | 17.00 | 19.20 | 70 | P.U.(A) 443/1999 |
| | | 31 | 14 | Kuala Terengganu / Kuantan | Wakaf Tapai | 25.00 | 26.50 | 70 | P.U.(A) 443/1999 |
| | | 32 | 14 | Kuala Terengganu / Kuantan | Ajil | 30.50 | 32.50 | 70 | P.U.(A) 443/1999 |
| | | 33 | 14 | Kuala Terengganu / Jerangau/Jabur | Dungun | 76.50 | 78.50 | 60 | P.U.(A) 443/1999 |
| | | 34 | 84 | Jertih / Kuala Besut | Alur Lintang | 5.00 | 7.00 | 60 | P.U.(A) 443/1999 |
| | | 35 | 106 | Kuala Terengganu / Kuala Berang | Kuala Berang | 38.00 | 40.50 | 60 | P.U.(A) 443/1999 |
| | | 36 | 14 | Kuala Terengganu /Jerangau/Jabur | Dendang | 68.50 | 70.50 | 70 | P.U.(A) 322/2012 |
| | | 37 | 14 | Kuala Terengganu /Jerangau/Jabur | Bandar AlMukhtafi Billah Shah | 94.00 | 95.50 | 80 | P.U.(A) 55/2014 |
| | | 38 | 3685 | Kuala Terengganu /Permaisuri | Lembah Bidong | 36.00 | 39.00 | 80 | P.U.(A) 339/2012 |

**JADUAL 4.2**

| NO. | NEGERI | BIL. DALAM WARTA | NOMBOR LALUAN | NAMA JALAN | LOKASI / TEMPAT | MULA (km) | AKHIR (km) | HAD LAJU (km/j) | NO. WARTA /TAHUN |
|-----|------------|------------------|---------------|-------------------------------|-----------------------------|--------------------------------------|--------------------------------------|-----------------|------------------|
| 10 | TERENGGANU | 39 | 3685 | Kuala Terengganu /Permaisuri | Telaga Papan | 46.50 | 49.00 | 80 | P.U.(A) 339/2012 |
| | | 40 | 3685 | Kuala Terengganu /Permaisuri | Kg. Banggol | 69.00 | 70.00 | 70 | P.U.(A) 339/2012 |
| | | 41 | 3684 | Kuala Terengganu /Kg. Raja | Saujana | 68.00 | 70.00 | 70 | P.U.(A) 339/2012 |
| | | 42 | 3684 | Kuala Terengganu /Kg. Raja | Gong Batu | 81.00 | 82.50 | 70 | P.U.(A) 55/2014 |
| | | 43 | 247 | Kuala Berang /Sg. Tong | Bukit Nenas | 34.20 | 37.20 | 70 | P.U.(A) 55/2014 |
| | | 44 | 3 | Kuala Terengganu /Kota Bharu | Bukit Guntung | T 103. 04664, U 5.347617 | T 103. 057496 U 5.353942 | 70 | P.U.(A) 290/2016 |
| 11 | KELANTAN | 1 | 3 | Kota Bharu / Kuala Terengganu | Kota Bharu | 0.50 | 3.50 | 60 | P.U.(A) 31/1996 |
| | | 2 | 3 | Kota Bharu / Kuala Terengganu | Istana Negeri, Kubang Krian | — | — | 60 | P.U.(A) 31/1996 |
| | | 3 | 3 | Kota Bharu / Kuala Terengganu | Pasir Tumboh | 8.50 | 11.00 | 60 | P.U.(A) 31/1996 |
| | | 4 | 3 | Kota Bharu / Kuala Terengganu | Kedai Melor | 18.50 | 21.00 | 60 | P.U.(A) 31/1996 |
| | | 5 | 3 | Kota Bharu / Kuala Terengganu | Pak Badol | 21.00 | 22.00 | 70 | P.U.(A) 31/1996 |
| | | 6 | 3 | Kota Bharu / Kuala Terengganu | Bukit Jawa, Pasir Puteh | 26.50 | 27.50 | 60 | P.U.(A) 31/1996 |
| | | 7 | 3 | Kota Bharu / Kuala Terengganu | Selising | 27.50 | 29.50 | 60 | P.U.(A) 322/2012 |
| | | 8 | 3 | Kota Bharu / Kuala Terengganu | Bukit Abal | 29.50 | 33.50 | 60 | P.U.(A) 31/1996 |
| | | 9 | 3 | Kota Bharu / Kuala Terengganu | Padang Pak Amat | 33.50 | 36.00 | 60 | P.U.(A) 31/1996 |
| | | 10 | 3 | Kota Bharu / Kuala Terengganu | Pasir Puteh | 38.00 | 41.50 | 60 | P.U.(A) 31/1996 |
| | | 11 | 3 | Kota Bharu / Kuala Terengganu | Gaal | 44.00 | 45.00 | 70 | P.U.(A) 31/1996 |
| | | 12 | 3 | Kota Bharu / Kuala Terengganu | Wakaf Linchong | 47.00 | 48.00 | 60 | P.U.(A) 31/1996 |

**JADUAL 4.2**

| NO. | NEGERI | BIL. DALAM WARTA | NOMBOR LALUAN | NAMA JALAN | LOKASI / TEMPAT | MULA (km) | AKHIR (km) | HAD LAJU (km/j) | NO. WARTA /TAHUN |
|-----|----------|------------------|-----------------------------|--------------------------------|-----------------|-----------|------------|-----------------|------------------|
| 11 | KELANTAN | 13 | 3 | Kota Bharu / Rantau Panjang | Kota Bharu | 0.50 | 4.50 | 60 | P.U.(A) 31/1996 |
| 14 | | 3 | Kota Bharu / Rantau Panjang | Kg. Kutan | 5.50 | 6.50 | 60 | P.U.(A) 31/1996 | |
| 15 | | 3 | Kota Bharu / Rantau Panjang | Kg. Tendong | 6.50 | 10.00 | 60 | P.U.(A) 31/1996 | |
| 16 | | 3 | Kota Bharu / Rantau Panjang | Kg. Kasar | 14.00 | 15.50 | 60 | P.U.(A) 31/1996 | |
| 17 | | 3 | Kota Bharu / Rantau Panjang | Pasir Mas | 16.50 | 19.50 | 60 | P.U.(A) 31/1996 | |
| 18 | | 3 | Kota Bharu / Rantau Panjang | Lubok Jong | 23.00 | 25.50 | 70 | P.U.(A) 31/1996 | |
| 19 | | 3 | Kota Bharu / Rantau Panjang | Simpang 4 Salam - Gual Perioik | 34.00 | 35.00 | 60 | P.U.(A) 31/1996 | |
| 20 | | 3 | Kota Bharu / Rantau Panjang | Rantau Panjang | 39.00 | 40.00 | 60 | P.U.(A) 31/1996 | |
| 21 | | 4 | Pasir Puteh / Machang | Wakaf Linchong | 8.50 | 10.50 | 60 | P.U.(A) 31/1996 | |
| 22 | | 4 | Machang / Jeli | Kg. Batang Merbau | 61.00 | 62.50 | 70 | P.U.(A) 31/1996 | |
| 23 | | 4 | Machang / Jeli | Kg. Batu Gajah | 68.50 | 70.00 | 70 | P.U.(A) 31/1996 | |
| 24 | | 4 | Machang / Jeli | Gual Jedok | 72.00 | 73.50 | 70 | P.U.(A) 31/1996 | |
| 25 | | 4 | Machang / Jeli | Kg. Bukit Bunga | 78.50 | 79.50 | 70 | P.U.(A) 31/1996 | |
| 26 | | 4 | Machang / Jeli | Air Lanas | 85.00 | 86.00 | 70 | P.U.(A) 31/1996 | |
| 27 | | 4 | Machang / Jeli | Kg. Gemang | 89.00 | 90.00 | 70 | P.U.(A) 31/1996 | |
| 28 | | 4 | Jeli / Gerik | Kg. Gunung | 108.00 | 109.00 | 60 | P.U.(A) 31/1996 | |
| 29 | | 8 | Kota Bharu / Gua Musang | Kota Bharu | 0.50 | 5.50 | 60 | P.U.(A) 31/1996 | |
| 30 | | 8 | Kota Bharu / Gua Musang | Kg. Mulong | 9.00 | 11.50 | 60 | P.U.(A) 31/1996 | |
| 31 | | 8 | Kota Bharu / Gua Musang | Kadok | 13.50 | 14.50 | 60 | P.U.(A) 31/1996 | |
| 32 | | 8 | Kota Bharu / Gua Musang | Ketereh | 18.00 | 20.50 | 60 | P.U.(A) 31/1996 | |
| 33 | | 8 | Kota Bharu / Gua Musang | Kok Lanas | 22.00 | 24.00 | 60 | P.U.(A) 31/1996 | |
| 34 | | 8 | Kota Bharu / Gua Musang | Pulai Chondong | 28.00 | 29.50 | 60 | P.U.(A) 31/1996 | |

**JADUAL 4.2**

| NO. | NEGERI | BIL. DALAM WARTA | NOMBOR LALUAN | NAMA JALAN | LOKASI / TEMPAT | MULA (km) | AKHIR (km) | HAD LAJU (km/j) | NO. WARTA /TAHUN |
|-----|----------|------------------|------------------------------|-------------------------|-----------------|-----------|------------|-----------------|------------------|
| 11 | KELANTAN | 35 | 8 | Kota Bharu / Gua Musang | Machang | 39.50 | 42.50 | 60 | P.U.(A) 31/1996 |
| 36 | | 8 | Kota Bharu / Gua Musang | Simpang ke Temangan | 47.00 | 48.50 | 60 | P.U.(A) 31/1996 | |
| 37 | | 8 | Kota Bharu / Gua Musang | Kg. Pek | 50.00 | 51.00 | 70 | P.U.(A) 31/1996 | |
| 38 | | 8 | Kota Bharu / Gua Musang | Kg. Kroh | 57.00 | 59.00 | 60 | P.U.(A) 31/1996 | |
| 39 | | 8 | Kota Bharu / Gua Musang | Kg. Sg. Durian | 65.00 | 66.50 | 70 | P.U.(A) 31/1996 | |
| 40 | | 8 | Kota Bharu / Gua Musang | Kuala Krai | 66.50 | 68.50 | 60 | P.U.(A) 31/1996 | |
| 41 | | 8 | Kota Bharu / Gua Musang | Pahi | 74.00 | 77.00 | 70 | P.U.(A) 31/1996 | |
| 42 | | 8 | Kota Bharu / Gua Musang | Kg. Laloh | 96.00 | 99.50 | 60 | P.U.(A) 31/1996 | |
| 43 | | 8 | Kota Bharu / Gua Musang | Gua Musang | 181.00 | 184.00 | 60 | P.U.(A) 31/1996 | |
| 44 | | 8 | Kota Bharu / Gua Musang | Gua Musang | 189.00 | 190.00 | 70 | P.U.(A) 31/1996 | |
| 45 | | 8 | Gua Musang / Merapoh | Tanah Puteh | 9.00 | 10.50 | 60 | P.U.(A) 31/1996 | |
| 46 | | 8 | Kota Bharu / Kuala Krai | Labok, Machang | 32.50 | 34.50 | 60 | P.U.(A) 31/1996 | |
| 47 | | 57 | Kota Bharu / Pengkalan Chepa | Kota Bharu | 0.00 | 3.50 | 60 | P.U.(A) 31/1996 | |
| 48 | | 57 | Kota Bharu / Pengkalan Chepa | Pengkalan Chepa | 7.00 | 8.50 | 60 | P.U.(A) 31/1996 | |
| 49 | | 66 | Dabong / Jeli | Kuala Balah | 19.00 | 20.00 | 60 | P.U.(A) 31/1996 | |
| 50 | | 66 | Dabong / Jeli | Kg. Bukit Jering | 23.00 | 24.00 | 70 | P.U.(A) 31/1996 | |
| 51 | | 66 | Dabong / Jeli | Lubok Bongor | 33.50 | 34.50 | 70 | P.U.(A) 31/1996 | |
| 52 | | 66 | Dabong / Jeli | Bandar Baru Jeli | 51.00 | 53.00 | 70 | P.U.(A) 31/1996 | |
| 53 | | 129 | Pasir Mas / Tanah Merah | Pasir Mas | 19.00 | 20.50 | 60 | P.U.(A) 31/1996 | |
| 54 | | 129 | Pasir Mas / Tanah Merah | Kg. Chetok | 32.50 | 34.50 | 60 | P.U.(A) 31/1996 | |
| 55 | | 129 | Pasir Mas / Tanah Merah | Kg. Belimbing | 41.50 | 43.00 | 60 | P.U.(A) 31/1996 | |

**JADUAL 4.2**

| NO. | NEGERI | BIL. DALAM WARTA | NOMBOR LALUAN | NAMA JALAN | LOKASI / TEMPAT | MULA (km) | AKHIR (km) | HAD LAJU (km/j) | NO. WARTA /TAHUN |
|-----|----------|------------------|---------------|-----------------------------------|----------------------------|-----------|------------|-----------------|------------------|
| 11 | KELANTAN | 56 | 129 | Pasir Mas / Tanah Merah | Tanah Merah | 46.00 | 52.00 | 60 | P.U.(A) 31/1996 |
| | | 57 | 130 | Wakaf Che Yeh / Salor / Pasir Mas | Wakaf Che Yeh | 4.00 | 5.50 | 60 | P.U.(A) 31/1996 |
| | | 58 | 130 | Wakaf Che Yeh / Salor / Pasir Mas | Salor | 12.50 | 15.50 | 60 | P.U.(A) 31/1996 |
| | | 59 | 131 | Kubang Kerian / Sabak | Kubang Kerian | 0.00 | 1.50 | 60 | P.U.(A) 31/1996 |
| | | 60 | 131 | Kubang Kerian / Sabak | Simpang Empat Pulau Melaka | 3.00 | 4.00 | 60 | P.U.(A) 31/1996 |
| | | 61 | 134 | Kota Bharu / Pengkalan Kubor | Pasir Pekan | 5.00 | 6.00 | 70 | P.U.(A) 31/1996 |
| | | 62 | 134 | Kota Bharu / Pengkalan Kubor | Kubang Batang | 9.50 | 11.00 | 70 | P.U.(A) 31/1996 |
| | | 63 | 134 | Kota Bharu / Pengkalan Kubor | Cabang Empat Tok Mek Ngah | 11.50 | 13.50 | 70 | P.U.(A) 31/1996 |
| | | 64 | 134 | Kota Bharu / Pengkalan Kubor | Kg. Bunuhan | 18.00 | 20.50 | 60 | P.U.(A) 31/1996 |
| | | 65 | 185 | Lojing / Pos Blau | Kuala Betis | 0.00 | 4.50 | 70 | P.U.(A) 72/2011 |
| | | 66 | 185 | Lojing / Pos Blau | Kuala Betis | 4.50 | 7.70 | 60 | P.U.(A) 72/2011 |
| | | 67 | 185 | Lojing / Pos Blau | Kuala Betis | 7.70 | 66.35 | 70 | P.U.(A) 72/2011 |
| | | 68 | 4 | Machang/ Pasir Puteh | Machang | 8.90 | 9.80 | 80 | P.U.(A) 97/2013 |

**Daftar Had Laju Tempatan Lebuhraya Dan Wilayah Persekutuan Putrajaya****JADUAL 4.3**

| NO. | PERINTAH HAD LAJU | BIL. DALAM WARTA | NOMBOR LALUAN | LOKASI/TEMPAT | MULA (km) | AKHIR (km) | HAD LAJU (km/j) | NO. WARTA /TAHUN |
|-----|--|------------------|---------------|---|-----------|------------|-----------------|------------------|
| 1 | LEBUHRAYA SUNGAI BESI | 1 | E9 | Arah Utara dan Selatan | 10.30 | 11.50 | 60 | P.U.(A) 111/2000 |
| | | 2 | | Arah Utara dan Selatan | 16.00 | 16.60 | 60 | P.U.(A) 111/2000 |
| 2 | LEBUHRAYA BERTINGKAT AMPANG-KUALA LUMPUR (AKLEH) | 1 | E12 | Arah Timur | 0.00 | 0.15 | 60 | P.U.(A) 3/2001 |
| | | 2 | | Arah Timur | 0.15 | 7.39 | 80 | P.U.(A) 3/2001 |
| | | 3 | | Arah Barat | 0.00 | 0.36 | 60 | P.U.(A) 3/2001 |
| | | 4 | | Arah Barat | 0.36 | 7.89 | 80 | P.U.(A) 3/2001 |
| 3 | LEBUHRAYA KUALA LUMPUR -KARAK (JALAN SUSUR GENTING) | 1 | — | Jalan Susur Genting termasuk Jalan Susur A,B,C dan D | — | — | 40 | P.U.(A) 211/2000 |
| 4 | LEBUHRAYA BARU PANTAI | 1(a) | E10 | Dari Bulatan di Jalan Jengka-Jalan Subang Utama berakhir di Jalan Bangsar | 0.00 | 4.00 | 80 | P.U.(A) 211/2000 |
| | | 1(b) | | Dari Bulatan di Jalan Jengka-Jalan Subang Utama berakhir di Jalan Bangsar | 4.00 | 5.30 | 60 | |
| | | 1(c) | | Dari Bulatan di Jalan Jengka-Jalan Subang Utama berakhir di Jalan Bangsar | 5.30 | 10.50 | 80 | |
| | | 1(d) | | Dari Bulatan di Jalan Jengka-Jalan Subang Utama berakhir di Jalan Bangsar | 10.50 | 14.00 | 60 | |
| | | 2 | | Dari Persimpangan Bertingkat Pantai Dalam Berakhir di Persimpangan Bertingkat Taman Desa | 14.10 | 17.100 | 80 | |
| | | 3 | | Dari Persimpangan Jalan Klang Lama dan Lebu Raya Persekutuan Laluan 2 di koordinat S9845.421, B9017.802 dan Berakhir di koordinat S10176.4397, B6215.4190 | — | — | 60 | |
| 5 | LEBUH RAYA PENYURAIAN TRAFIK LINGKARAN KAJANG | 1 | E18 | — | 0.00 | 7.90 | 70 | P.U.(A) 375/2004 |
| | | 2 | | — | 7.90 | 31.60 | 80 | P.U.(A) 375/2004 |
| | | 3 | | — | 24.40 | 29.90 | 80 | P.U.(A) 375/2004 |

**JADUAL 4.3**

| NO. | PERINTAH HAD LAJU | BIL. DALAM WARTA | NOMBOR LALUAN | LOKASI/TEMPAT | MULA (km) | AKHIR (km) | HAD LAJU (km/j) | NO. WARTA /TAHUN |
|-----|---|------------------|---------------|--|-----------|------------|-----------------|------------------|
| 6 | LEBUH RAYA LINGKARAN LUAR BUTTER-WORTH | 1(a) | E17 | Dari kilometer 0.00 (di koordinat U-25758,T-6117 Grid Cassini Negeri Pulau Pinang) hingga ke kilometer 13925 (di koordinat U-33420, T-8107 Grid Cassini Negeri Pulau Pinang. | — | — | 80 | P.U.(A) 9/2007 |
| | | 1(b) | | Dari kilometer 0.00 (di koordinat S-1466, T-2600 Grid Cassini Negeri Pulau Pinang) hingga ke kilometer 5.00 (di koordinat S-2470.7, T-7388.1 Grid Cassini Negeri Pulau Pinang. | — | — | 80 | P.U.(A) 9/2007 |
| 7 | LEBUHRAYA STORM WATER MANAGEMENT AND ROAD TUNNEL (SMART) | 1(a) | E38 | Dari kilometer 4.2 (di koordinat T-2246.977, U-2935.226 Grid Cassini Negeri Selangor) hingga kilometer 10.2 (di koordinat T-415.540, U-7739.420 Grid Cassini Negeri Selagor). | — | — | 60 | P.U.(A) 185/2007 |
| | | 1(b) | | Dari kilometer 4.5 (di koordinat T-1080.923, U-3369.229 Grid Cassini Negeri Selangor) hingga kilometer 6.0 (di koordinat T-1882.070, U-4189.610 Grid Cassini Negeri Selangor) | — | — | 60 | P.U.(A) 185/2007 |
| 8 | LEBUHRAYA KUALA LUMPUR -PUTRAJAYA | 1 | E20 | — | 0.00 | 13.10 | 80 | P.U.(A) 408/2007 |
| | | 2 | | — | 13.10 | 25.38 | 90 | P.U.(A) 408/2007 |

**JADUAL 4.3**

| NO. | PERINTAH HAD LAJU | BIL. DALAM WARTA | NOMBOR LALUAN | LOKASI/TEMPAT | MULA (km) | AKHIR (km) | HAD LAJU (km/j) | NO. WARTA /TAHUN |
|-----|--|------------------|---------------|---|-----------|------------|-----------------|------------------|
| 9 | LEBUH RAYA KEMUNING - SHAH ALAM | 1 | E13 | Koordinat T-20354.940, U-16157.706 Grid Cassini Negeri Selangor dan berakhir di koordinat T-19770.733 U-16180.726 Grid Cassini Negeri Selangor. | — | — | 60 | P.U.(A) 32/2009 |
| | | 2 | | Koordinat T-19770.733, U-16180.726 Grid Cassini Negeri Selangor dan berakhir di koordinat T-19729.060 U-15962.933 Grid Cassini Negeri Selangor. | — | — | 40 | P.U.(A) 32/2009 |
| | | 3 | | Koordinat T-19729.060, U-15960.933 Grid Cassini Negeri Selangor dan berakhir di koordinat T-19758.616 U-13729.246 Grid Cassini Negeri Selangor. | — | — | 60 | P.U.(A) 32/2009 |
| | | 4 | | Kilometer 0.00 (koordinat T-18097.281, U-18163.521 Grid Cassini Negeri Selangor) hingga kilometer 7.40 (di koordinat T-20369.890, U-11471.968 di Grid Cassini Negeri Selangor) arah utara dan arah selatan. | 0 | 7.40 | 80 | P.U.(A) 157/2010 |
| | | 5 | | Kilometer 0.00 (koordinat T-20354.940, U-16157.706 Grid Cassini Negeri Selangor) hingga kilometer 1.50 (di koordinat T-19376.694, U-16206.043 di Grid Cassini Negeri Selangor) arah timur dan arah barat. | 0 | 1.50 | 80 | P.U.(A) 157/2010 |
| 10 | LEBUHRAYA KAJANG - SEREMBAN | 1 | E21 | Bahagian jalan yang dikenali sebagai Lebuhraya Kajang - Seremban yang bermula dari kilometer 32.70 (di koordinat T-98563.480, U-103893.777 Grid Cassini Negeri Sembilan) hingga kilometer 40.00 (di koordinat T-104933.493, U- 102630.039 Grid Cassini Negeri Sembilan) | 32.70 | 40.00 | 80 | P.U.(A) 60/2010 |
| | | 2 | | Bahagian jalan yang dikenali sebagai Lebuhraya Kajang - Seremban yang bermula dari kilometer 32.70 (di koordinat U-103893.777, T-98563.480 Grid Cassini Negeri Sembilan) hingga kilometer 44.27 (di koordinat U-100003.604, T-106741.079 Grid Cassini Negeri Sembilan) | 32.70 | 44.27 | 80 | P.U.(A) 264/2010 |

**JADUAL 4.3**

| NO. | PERINTAH HAD LAJU | BIL. DALAM WARTA | NOMBOR LALUAN | LOKASI/TEMPAT | MULA (km) | AKHIR (km) | HAD LAJU (km/j) | NO. WARTA /TAHUN |
|-----|--------------------------------------|------------------|---------------|---|-----------|------------|-----------------|------------------|
| 11 | LEBUHRAYA DAMANSARA - PUCHONG | 1 | E11 | Bahagian jalan yang dikenali sebagai Lebuhraya Damansara - Puchong bagi kedua-dua arah. | 0.00 | 7.50 | 80 | P.U.(A) 320/2000 |
| | | 2 | | | 7.50 | 8.35 | 60 | P.U.(A) 320/2000 |
| | | 3 | | | 8.35 | 11.75 | 80 | P.U.(A) 320/2000 |
| | | 4 | | | 11.75 | 15.80 | 60 | P.U.(A) 320/2000 |
| | | 5 | | | 15.80 | 23.70 | 80 | P.U.(A) 320/2000 |
| | | 6 | | | 23.70 | 24.83 | 60 | P.U.(A) 320/2000 |
| | | 7 | | | S0.0 | S3.0 | 80 | P.U.(A) 320/2000 |
| 12 | LEBUHRAYA LINKEDUA | 1 | E3 | Bahagian jalan yang dikenali sebagai Persimpangan Bertingkat Indahpura | 30.30 | 32.20 | 50 | P.U.(A) 404/2011 |
| 13 | WILAYAH PERSEKUTUAN PUTRAJAYA | 1 | — | Jalan Persiaran Utara | 0.00 | 5.10 | 80 | P.U.(A) 286/2008 |
| | | 2 | — | Jalan Persiaran Persekutuan | 0.00 | 2.90 | 70 | P.U.(A) 379/2007 |
| | | 3 | — | Jalan Persiaran Timur | | | 80 | P.U.(A) 286/2008 |
| | | 4 | — | Jalan Persiaran Barat | | | 70 | P.U.(A) 379/2007 |
| | | 5 | — | Jalan Lebu Sentosa | 0.00 | 5.10 | 70 | P.U.(A) 379/2007 |
| | | 6 | — | Persiaran Sultan Salahuddin Abdul Aziz Shah | 0.00 | 3.20 | 60 | P.U.(A) 286/2008 |
| | | 7 | — | Lebu Perdana Timur | 0.00 | 0.10 | 50 | P.U.(A) 379/2007 |
| | | 8 | — | Lebu Perdanan Barat | 0.00 | 2.00 | 50 | P.U.(A) 379/2007 |
| | | 9 | — | Lebu Perdanan Selatan | 0.00 | 1.30 | 70 | P.U.(A) 286/2008 |
| | | 10 | — | Persiaran Perdana dari persimpangannya dengan Dataran Putra hingga ke Persimpangannya dengan Jambatan Seri Gemilang | — | — | 50 | P.U.(A) 379/2007 |
| | | 11 | — | Lebu Bestari | 0.00 | 2.10 | 50 | P.U.(A) 379/2007 |
| | | 12 | — | Persiaran Seri Perdana | — | — | 40 | P.U.(A) 379/2007 |
| | | 13 | — | Jalan P8 | — | — | 40 | P.U.(A) 379/2007 |
| | | 14 | — | Jalan P9 | — | — | 40 | P.U.(A) 379/2007 |
| | | 15 | — | Jalan P11 | — | — | 40 | P.U.(A) 379/2007 |
| | | 16 | — | Jalan P14 | — | — | 40 | P.U.(A) 379/2007 |
| | | 17 | — | Jalan P16 | — | — | 40 | P.U.(A) 379/2007 |

**JADUAL 4.3**

| NO. | PERINTAH HAD LAJU | BIL. DALAM WARTA | NOMBOR LALUAN | LOKASI/TEMPAT | MULA (km) | AKHIR (km) | HAD LAJU (km/j) | NO. WARTA /TAHUN |
|-----|--------------------------------------|------------------|---------------|------------------|-----------|------------|-----------------|------------------|
| 13 | WILAYAH PERSEKUTUAN PUTRAJAYA | 18 | — | Jalan Alamanda | — | — | 40 | P.U.(A) 379/2007 |
| | | 19 | — | Jalan P8A | — | — | 30 | P.U.(A) 379/2007 |
| | | 20 | — | Jalan P8A/1 | — | — | 30 | P.U.(A) 379/2007 |
| | | 21 | — | Jalan P8A/2 | — | — | 30 | P.U.(A) 379/2007 |
| | | 22 | — | Jalan P8A/3 | — | — | 30 | P.U.(A) 379/2007 |
| | | 23 | — | Jalan P8A/4 | — | — | 30 | P.U.(A) 379/2007 |
| | | 24 | — | Jalan P8A/5 | — | — | 30 | P.U.(A) 379/2007 |
| | | 25 | — | Jalan P8B | — | — | 30 | P.U.(A) 379/2007 |
| | | 26 | — | Jalan P8B/1 | — | — | 30 | P.U.(A) 379/2007 |
| | | 27 | — | Jalan P8B/2 | — | — | 30 | P.U.(A) 379/2007 |
| | | 28 | — | Jalan P8B/3 | — | — | 30 | P.U.(A) 379/2007 |
| | | 29 | — | Jalan P8B/4 | — | — | 30 | P.U.(A) 379/2007 |
| | | 30 | — | Jalan P8B/5 | — | — | 30 | P.U.(A) 379/2007 |
| | | 31 | — | Jalan P8C | — | — | 30 | P.U.(A) 379/2007 |
| | | 32 | — | Jalan P8D | — | — | 30 | P.U.(A) 379/2007 |
| | | 33 | — | Jalan P8E | — | — | 30 | P.U.(A) 379/2007 |
| | | 34 | — | Jalan P8E/1 | — | — | 30 | P.U.(A) 379/2007 |
| | | 35 | — | Jalan P8E/2 | — | — | 30 | P.U.(A) 379/2007 |
| | | 36 | — | Jalan P8E/3 | — | — | 30 | P.U.(A) 379/2007 |
| | | 37 | — | Jalan P8E/4 | — | — | 30 | P.U.(A) 379/2007 |
| | | 38 | — | Jalan P8E/5 | — | — | 30 | P.U.(A) 379/2007 |
| | | 39 | — | Jalan P8E 2 | — | — | 30 | P.U.(A) 379/2007 |
| | | 40 | — | Jalan P8E 2/1 | — | — | 30 | P.U.(A) 379/2007 |
| | | 41 | — | Jalan P8E 2/2 | — | — | 30 | P.U.(A) 379/2007 |
| | | 42 | — | Jalan P8E 2/3 | — | — | 30 | P.U.(A) 379/2007 |
| | | 43 | — | Jalan P8E 2/4 | — | — | 30 | P.U.(A) 379/2007 |
| | | 44 | — | Jalan P8E 2/5 -1 | — | — | 30 | P.U.(A) 379/2007 |
| | | 45 | — | Jalan P8E 2/5 -2 | — | — | 30 | P.U.(A) 379/2007 |

**JADUAL 4.3**

| NO. | PERINTAH HAD LAJU | BIL. DALAM WARTA | NOMBOR LALUAN | LOKASI/TEMPAT | MULA (km) | AKHIR (km) | HAD LAJU (km/j) | NO. WARTA /TAHUN |
|-----|-------------------------------|------------------|---------------|----------------|-----------|------------|-----------------|------------------|
| 13 | WILAYAH PERSEKUTUAN PUTRAJAYA | 46 | — | Jalan P8E 2/6 | — | — | 30 | P.U.(A) 379/2007 |
| | | 47 | — | Jalan P8E 2/7 | — | — | 30 | P.U.(A) 379/2007 |
| | | 48 | — | Jalan P8E 2/8 | — | — | 30 | P.U.(A) 379/2007 |
| | | 49 | — | Jalan P8E 2/9 | — | — | 30 | P.U.(A) 379/2007 |
| | | 50 | — | Jalan P8E 2/10 | — | — | 30 | P.U.(A) 379/2007 |
| | | 51 | — | Jalan P8H | — | — | 30 | P.U.(A) 379/2007 |
| | | 52 | — | Jalan P9A | — | — | 30 | P.U.(A) 379/2007 |
| | | 53 | — | Jalan P9A/1 | — | — | 30 | P.U.(A) 379/2007 |
| | | 54 | — | Jalan P9A/2 | — | — | 30 | P.U.(A) 379/2007 |
| | | 55 | — | Jalan P9A/3 | — | — | 30 | P.U.(A) 379/2007 |
| | | 56 | — | Jalan P9A/4 | — | — | 30 | P.U.(A) 379/2007 |
| | | 57 | — | Jalan P9A/5 | — | — | 30 | P.U.(A) 379/2007 |
| | | 58 | — | Jalan P9B | — | — | 30 | P.U.(A) 379/2007 |
| | | 59 | — | Jalan P9B/1 | — | — | 30 | P.U.(A) 379/2007 |
| | | 60 | — | Jalan P9B/2 | — | — | 30 | P.U.(A) 379/2007 |
| | | 61 | — | Jalan P9B 1 | — | — | 30 | P.U.(A) 379/2007 |
| | | 62 | — | Jalan P9B 1/1 | — | — | 30 | P.U.(A) 379/2007 |
| | | 63 | — | Jalan P9B 1/4 | — | — | 30 | P.U.(A) 379/2007 |
| | | 64 | — | Jalan P9B 1/5 | — | — | 30 | P.U.(A) 379/2007 |
| | | 65 | — | Jalan P9B 1/6 | — | — | 30 | P.U.(A) 379/2007 |
| | | 66 | — | Jalan P9B 1/7 | — | — | 30 | P.U.(A) 379/2007 |
| | | 67 | — | Jalan P9B 1/8 | — | — | 30 | P.U.(A) 379/2007 |
| | | 68 | — | Jalan P9B 1/9 | — | — | 30 | P.U.(A) 379/2007 |
| | | 69 | — | Jalan P9B 1/10 | — | — | 30 | P.U.(A) 379/2007 |
| | | 70 | — | Jalan P9B 1/11 | — | — | 30 | P.U.(A) 379/2007 |
| | | 71 | — | Jalan P9B 1/12 | — | — | 30 | P.U.(A) 379/2007 |
| | | 72 | — | Jalan P9B 1/13 | — | — | 30 | P.U.(A) 379/2007 |
| | | 73 | — | Jalan P9B 1/14 | — | — | 30 | P.U.(A) 379/2007 |

**JADUAL 4.3**

| NO. | PERINTAH HAD LAJU | BIL. DALAM WARTA | NOMBOR LALUAN | LOKASI/TEMPAT | MULA (km) | AKHIR (km) | HAD LAJU (km/j) | NO. WARTA /TAHUN |
|-----|--------------------------------------|------------------|---------------|---------------|-----------|------------------|-----------------|------------------|
| 13 | WILAYAH PERSEKUTUAN PUTRAJAYA | 74 | — | Jalan P9B/3 | — | — | 30 | P.U.(A) 379/2007 |
| | | 75 | — | Jalan P9B/4 | — | — | 30 | P.U.(A) 379/2007 |
| | | 76 | — | Jalan P9B/5 | — | — | 30 | P.U.(A) 379/2007 |
| | | 77 | — | Jalan P9B/6 | — | — | 30 | P.U.(A) 379/2007 |
| | | 78 | — | Jalan P9B/7 | — | — | 30 | P.U.(A) 379/2007 |
| | | 79 | — | Jalan P9B/8 | — | — | 30 | P.U.(A) 379/2007 |
| | | 80 | — | Jalan P9B/9 | — | — | 30 | P.U.(A) 379/2007 |
| | | 81 | — | Jalan P9B/10 | — | — | 30 | P.U.(A) 379/2007 |
| | | 82 | — | Jalan P9B/11 | — | — | 30 | P.U.(A) 379/2007 |
| | | 83 | — | Jalan P9B/12 | — | — | 30 | P.U.(A) 379/2007 |
| | | 84 | — | Jalan P9D | — | — | 30 | P.U.(A) 379/2007 |
| | | 85 | — | Jalan P9D /1 | — | — | 30 | P.U.(A) 379/2007 |
| | | 86 | — | Jalan P9D /2 | — | — | 30 | P.U.(A) 379/2007 |
| | | 87 | — | Jalan P9D /3 | — | — | 30 | P.U.(A) 379/2007 |
| | | 88 | — | Jalan P9G | — | — | 30 | P.U.(A) 379/2007 |
| | | 89 | — | Jalan P9G 1 | — | — | 30 | P.U.(A) 379/2007 |
| | | 90 | — | Jalan P9G 1/1 | — | — | 30 | P.U.(A) 379/2007 |
| | | 91 | — | Jalan P9G 1/2 | — | — | 30 | P.U.(A) 379/2007 |
| | | 92 | — | Jalan P9G 1/3 | — | — | 30 | P.U.(A) 379/2007 |
| | | 93 | — | Jalan P9G 1/4 | — | — | 30 | P.U.(A) 379/2007 |
| | | 94 | — | Jalan P9G 1/5 | — | — | 30 | P.U.(A) 379/2007 |
| | | 95 | — | Jalan P9G/1 | — | — | 30 | P.U.(A) 379/2007 |
| | | 96 | — | Jalan P9G/2 | — | — | 30 | P.U.(A) 379/2007 |
| | | 97 | — | Jalan P9G/3 | — | — | 30 | P.U.(A) 379/2007 |
| | | 98 | — | Jalan P9G/4 | — | — | 30 | P.U.(A) 379/2007 |
| | | 99 | — | Jalan P9G/5 | — | — | 30 | P.U.(A) 379/2007 |
| | | 100 | — | Jalan P9G/6 | — | — | 30 | P.U.(A) 379/2007 |
| 101 | — | Jalan P9G/7 | — | — | 30 | P.U.(A) 379/2007 | | |

**JADUAL 4.3**

| NO. | PERINTAH HAD LAJU | BIL. DALAM WARTA | NOMBOR LALUAN | LOKASI/TEMPAT | MULA (km) | AKHIR (km) | HAD LAJU (km/j) | NO. WARTA /TAHUN |
|-----|--------------------------------------|------------------|---------------|----------------|-----------|------------|-----------------|------------------|
| 13 | WILAYAH PERSEKUTUAN PUTRAJAYA | 102 | — | Jalan P10/1 | — | — | 30 | P.U.(A) 379/2007 |
| | | 103 | — | Jalan P10/2 | — | — | 30 | P.U.(A) 379/2007 |
| | | 104 | — | Jalan P10/3 | — | — | 30 | P.U.(A) 379/2007 |
| | | 105 | — | Jalan P10/4 | — | — | 30 | P.U.(A) 379/2007 |
| | | 106 | — | Jalan P10/5 | — | — | 30 | P.U.(A) 379/2007 |
| | | 107 | — | Jalan P10/6 | — | — | 30 | P.U.(A) 379/2007 |
| | | 108 | — | Jalan P10/7 | — | — | 30 | P.U.(A) 379/2007 |
| | | 109 | — | Jalan P10/8 | — | — | 30 | P.U.(A) 379/2007 |
| | | 110 | — | Jalan P10/9 | — | — | 30 | P.U.(A) 379/2007 |
| | | 111 | — | Jalan P10/10 | — | — | 30 | P.U.(A) 379/2007 |
| | | 112 | — | Jalan P10A | — | — | 30 | P.U.(A) 379/2007 |
| | | 113 | — | Jalan P10A 1 | — | — | 30 | P.U.(A) 379/2007 |
| | | 114 | — | Jalan P10A 1/1 | — | — | 30 | P.U.(A) 379/2007 |
| | | 115 | — | Jalan P10A 1/2 | — | — | 30 | P.U.(A) 379/2007 |
| | | 116 | — | Jalan P10A 1/3 | — | — | 30 | P.U.(A) 379/2007 |
| | | 117 | — | Jalan P10A 2 | — | — | 30 | P.U.(A) 379/2007 |
| | | 118 | — | Jalan P10A 2/1 | — | — | 30 | P.U.(A) 379/2007 |
| | | 119 | — | Jalan P10A 2/2 | — | — | 30 | P.U.(A) 379/2007 |
| | | 120 | — | Jalan P10A 2/3 | — | — | 30 | P.U.(A) 379/2007 |
| | | 121 | — | Jalan P10A 3 | — | — | 30 | P.U.(A) 379/2007 |
| | | 122 | — | Jalan P10A 3/1 | — | — | 30 | P.U.(A) 379/2007 |
| | | 123 | — | Jalan P10A 3/2 | — | — | 30 | P.U.(A) 379/2007 |
| | | 124 | — | Jalan P10A 3/3 | — | — | 30 | P.U.(A) 379/2007 |
| | | 125 | — | Jalan P10A 3/4 | — | — | 30 | P.U.(A) 379/2007 |
| | | 126 | — | Jalan P10A 3/5 | — | — | 30 | P.U.(A) 379/2007 |
| | | 127 | — | Jalan P10B | — | — | 30 | P.U.(A) 379/2007 |
| | | 128 | — | Jalan P10B/1 | — | — | 30 | P.U.(A) 379/2007 |
| | | 129 | — | Jalan P10B/2 | — | — | 30 | P.U.(A) 379/2007 |

**JADUAL 4.3**

| NO. | PERINTAH HAD LAJU | BIL. DALAM WARTA | NOMBOR LALUAN | LOKASI/TEMPAT | MULA (km) | AKHIR (km) | HAD LAJU (km/j) | NO. WARTA /TAHUN |
|-----|--------------------------------------|------------------|---------------|----------------|-----------|------------|-----------------|------------------|
| 13 | WILAYAH PERSEKUTUAN PUTRAJAYA | 130 | — | Jalan P10B/3 | — | — | 30 | P.U.(A) 379/2007 |
| | | 131 | — | Jalan P10B/4 | — | — | 30 | P.U.(A) 379/2007 |
| | | 132 | — | Jalan P10B/5 | — | — | 30 | P.U.(A) 379/2007 |
| | | 133 | — | Jalan P10B/6 | — | — | 30 | P.U.(A) 379/2007 |
| | | 134 | — | Jalan P10B/7 | — | — | 30 | P.U.(A) 379/2007 |
| | | 135 | — | Jalan P10B/8 | — | — | 30 | P.U.(A) 379/2007 |
| | | 136 | — | Jalan P10B/9 | — | — | 30 | P.U.(A) 379/2007 |
| | | 137 | — | Jalan P10B/10 | — | — | 30 | P.U.(A) 379/2007 |
| | | 138 | — | Jalan P10B/11 | — | — | 30 | P.U.(A) 379/2007 |
| | | 139 | — | Jalan P10B/12 | — | — | 30 | P.U.(A) 379/2007 |
| | | 140 | — | Jalan P10B/13 | — | — | 30 | P.U.(A) 379/2007 |
| | | 141 | — | Jalan P10C | — | — | 30 | P.U.(A) 379/2007 |
| | | 142 | — | Jalan P10C/1 | — | — | 30 | P.U.(A) 379/2007 |
| | | 143 | — | Jalan P10C/2 | — | — | 30 | P.U.(A) 379/2007 |
| | | 144 | — | Jalan P10C/3 | — | — | 30 | P.U.(A) 379/2007 |
| | | 145 | — | Jalan P10C/4 | — | — | 30 | P.U.(A) 379/2007 |
| | | 146 | — | Jalan P10C/5 | — | — | 30 | P.U.(A) 379/2007 |
| | | 147 | — | Jalan P10C/6 | — | — | 30 | P.U.(A) 379/2007 |
| | | 148 | — | Jalan P10D | — | — | 30 | P.U.(A) 379/2007 |
| | | 149 | — | Jalan P11A | — | — | 30 | P.U.(A) 379/2007 |
| | | 150 | — | Jalan P11A 1 | — | — | 30 | P.U.(A) 379/2007 |
| | | 151 | — | Jalan P11A 1/1 | — | — | 30 | P.U.(A) 379/2007 |
| | | 152 | — | Jalan P11A 1/2 | — | — | 30 | P.U.(A) 379/2007 |
| | | 153 | — | Jalan P11A 1/3 | — | — | 30 | P.U.(A) 379/2007 |
| | | 154 | — | Jalan P11A 1/4 | — | — | 30 | P.U.(A) 379/2007 |
| | | 155 | — | Jalan P11A 1/5 | — | — | 30 | P.U.(A) 379/2007 |
| | | 156 | — | Jalan P11A 1/6 | — | — | 30 | P.U.(A) 379/2007 |
| | | 157 | — | Jalan P11A 1/7 | — | — | 30 | P.U.(A) 379/2007 |

**JADUAL 4.3**

| NO. | PERINTAH HAD LAJU | BIL. DALAM WARTA | NOMBOR LALUAN | LOKASI/TEMPAT | MULA (km) | AKHIR (km) | HAD LAJU (km/j) | NO. WARTA /TAHUN |
|-----|--------------------------------------|------------------|---------------|-----------------|-----------|------------|-----------------|------------------|
| 13 | WILAYAH PERSEKUTUAN PUTRAJAYA | 158 | — | Jalan P11A 1/8 | — | — | 30 | P.U.(A) 379/2007 |
| | | 159 | — | Jalan P11A 1/9 | — | — | 30 | P.U.(A) 379/2007 |
| | | 160 | — | Jalan P11A 1/10 | — | — | 30 | P.U.(A) 379/2007 |
| | | 161 | — | Jalan P11A 1/11 | — | — | 30 | P.U.(A) 379/2007 |
| | | 162 | — | Jalan P11A 1/12 | — | — | 30 | P.U.(A) 379/2007 |
| | | 163 | — | Jalan P11A 1/13 | — | — | 30 | P.U.(A) 379/2007 |
| | | 164 | — | Jalan P11A 1/14 | — | — | 30 | P.U.(A) 379/2007 |
| | | 165 | — | Jalan P11A 1/15 | — | — | 30 | P.U.(A) 379/2007 |
| | | 166 | — | Jalan P11A 2 | — | — | 30 | P.U.(A) 379/2007 |
| | | 167 | — | Jalan P11A 2/1 | — | — | 30 | P.U.(A) 379/2007 |
| | | 168 | — | Jalan P11A 2/2 | — | — | 30 | P.U.(A) 379/2007 |
| | | 169 | — | Jalan P11A 2/3 | — | — | 30 | P.U.(A) 379/2007 |
| | | 170 | — | Jalan P11A 2/4 | — | — | 30 | P.U.(A) 379/2007 |
| | | 171 | — | Jalan P11A 2/5 | — | — | 30 | P.U.(A) 379/2007 |
| | | 172 | — | Jalan P11A 2/6 | — | — | 30 | P.U.(A) 379/2007 |
| | | 173 | — | Jalan P11A 3 | — | — | 30 | P.U.(A) 379/2007 |
| | | 174 | — | Jalan P11A 4 | — | — | 30 | P.U.(A) 379/2007 |
| | | 175 | — | Jalan P11A 5 | — | — | 30 | P.U.(A) 379/2007 |
| | | 176 | — | Jalan P11A 5/1 | — | — | 30 | P.U.(A) 379/2007 |
| | | 177 | — | Jalan P11A 5/2 | — | — | 30 | P.U.(A) 379/2007 |
| | | 178 | — | Jalan P11A 5/3 | — | — | 30 | P.U.(A) 379/2007 |
| | | 179 | — | Jalan P11A 5/4 | — | — | 30 | P.U.(A) 379/2007 |
| | | 180 | — | Jalan P11A 5/5 | — | — | 30 | P.U.(A) 379/2007 |
| | | 181 | — | Jalan P11A 5/6 | — | — | 30 | P.U.(A) 379/2007 |
| | | 182 | — | Jalan P11A 5/7 | — | — | 30 | P.U.(A) 379/2007 |
| | | 183 | — | Jalan P11A 5/8 | — | — | 30 | P.U.(A) 379/2007 |
| | | 184 | — | Jalan P11B | — | — | 30 | P.U.(A) 379/2007 |
| | | 185 | — | Jalan P11B 1 | — | — | 30 | P.U.(A) 379/2007 |

**JADUAL 4.3**

| NO. | PERINTAH HAD LAJU | BIL. DALAM WARTA | NOMBOR LALUAN | LOKASI/TEMPAT | MULA (km) | AKHIR (km) | HAD LAJU (km/j) | NO. WARTA /TAHUN |
|-----|--------------------------------------|------------------|---------------|----------------|-----------|------------------|-----------------|------------------|
| 13 | WILAYAH PERSEKUTUAN PUTRAJAYA | 186 | — | Jalan P11B 1/1 | — | — | 30 | P.U.(A) 379/2007 |
| | | 187 | — | Jalan P11B 1/2 | — | — | 30 | P.U.(A) 379/2007 |
| | | 188 | — | Jalan P11B 1/3 | — | — | 30 | P.U.(A) 379/2007 |
| | | 189 | — | Jalan P11B 1/4 | — | — | 30 | P.U.(A) 379/2007 |
| | | 190 | — | Jalan P11B 1/5 | — | — | 30 | P.U.(A) 379/2007 |
| | | 191 | — | Jalan P11B 1/6 | — | — | 30 | P.U.(A) 379/2007 |
| | | 192 | — | Jalan P11H | — | — | 30 | P.U.(A) 379/2007 |
| | | 193 | — | Jalan P11H/1 | — | — | 30 | P.U.(A) 379/2007 |
| | | 194 | — | Jalan P11H/2 | — | — | 30 | P.U.(A) 379/2007 |
| | | 195 | — | Jalan P11H/3 | — | — | 30 | P.U.(A) 379/2007 |
| | | 196 | — | Jalan P11H/4 | — | — | 30 | P.U.(A) 379/2007 |
| | | 197 | — | Jalan P11H/5 | — | — | 30 | P.U.(A) 379/2007 |
| | | 198 | — | Jalan P11H/6 | — | — | 30 | P.U.(A) 379/2007 |
| | | 199 | — | Jalan P11H/7 | — | — | 30 | P.U.(A) 379/2007 |
| | | 200 | — | Jalan P11J | — | — | 30 | P.U.(A) 379/2007 |
| | | 201 | — | Jalan P11J 1 | — | — | 30 | P.U.(A) 379/2007 |
| | | 202 | — | Jalan P16D | — | — | 30 | P.U.(A) 379/2007 |
| | | 203 | — | Jalan P16D/1 | — | — | 30 | P.U.(A) 379/2007 |
| | | 204 | — | Jalan P16D/3 | — | — | 30 | P.U.(A) 379/2007 |
| | | 205 | — | Jalan P16D/5 | — | — | 30 | P.U.(A) 379/2007 |
| 206 | — | Jalan P16D/6 | — | — | 30 | P.U.(A) 379/2007 | | |
| 207 | — | Jalan P16F | — | — | 30 | P.U.(A) 379/2007 | | |
| 208 | — | Jalan P16G | — | — | 30 | P.U.(A) 379/2007 | | |
| 209 | — | Jalan P16J | — | — | 30 | P.U.(A) 379/2007 | | |



PERINTAH SEKATAN BERAT JALAN PERSEKUTUAN TAHUN 2016

Maklumat Perintah Sekatan Berat Kenderaan dan Jenis Kenderaan Berat Khas

Jadual 5.1 : Berat Maksimum Kenderaan Yang Diwartakan

Jadual 5.2 : Perintah Sekatan Berat Jalan Persekutuan Utama

Jadual 5.3 : Perintah Sekatan Berat Jalan Persekutuan Felda (LKTP)

Jadual 5.4 : Perintah Sekatan Berat Jalan Masuk Ke Institusi Persekutuan (FI)

Jadual 5.5 : Perintah Sekatan Berat Jalan Masuk Ke Kawasan Perindustrian

Jadual 5.6 : Perintah Sekatan Berat Jalan Masuk Ke Lembaga Kemajuan Wilayah (LKW)



Maklumat Perintah Sekatan Berat Kenderaan Dan Jenis Kenderaan Berat Khas

PERINTAH SEKATAN BERAT JALAN PERSEKUTUAN

Perintah ini bertujuan untuk melindungi jalan dan jambatan di sepanjang Laluan Persekutuan tersebut daripada mengalami kerosakan akibat daripada kenderaan yang beroperasi melebihi had muatan yang dibenarkan.

SEJARAH

Polisi beban gandar negara bermula sejak 1966 dan Kajian Beban Gandar Kebangsaan bagi Jalan Persekutuan telah disiapkan pada tahun 1988.

Di dalam Perintah Sekatan Berat, kesemua jalan dikelaskan kepada 5 Senarai Kelas Beban. Pengelasan ini berdasarkan kepada perbezaan kriteria rekabentuk jambatan dan geometri jalan. Senarai Kelas Beban Jalan Persekutuan adalah mengikut jenis konfigurasi kenderaan sebagaimana di dalam **Jadual 5.1 : Berat Maksimum Kenderaan Yang Diwartakan.**



JENIS KENDERAAN BERAT KHAS:

1. Treler berbilang gandar

- Tatarajah gandar kenderaan hendaklah 6 gandar atau lebih;
- Beban gandar maksimum untuk setiap garis gandar hendaklah tidak melebihi 10 tan dan rebak gandar hendaklah sekurang-kurangnya 1.5m;
- Kargo yang diangkut hendaklah mempunyai berat yang luar biasa dan jenis tidak boleh dibahagikan.
- Tuan punya kenderaan hendaklah memaklumkan kepada pihak Polis sebelum memulakan perjalanan.
- Kenderaan tersebut hanya boleh bergerak di luar waktu kesibukan.
- Kenderaan tersebut hendaklah di mana boleh diring oleh pihak Polis pengiring beserta dua (2) buah kenderaan pandu yang setiap satunya mempunyai sebuah lampu kelip;
- Kenderaan tersebut hendaklah mempunyai papan tanda di bahagian hadapan dan belakang yang tercatat perkataan-perkataan amaran iaitu 'AWAS TRELER PANJANG'.



2. Lowloader Bersendi

- Tatarajah gandar separuh treler hendaklah 4 gandar atau lebih di mana beban gandar bagi setiap gandar hendaklah tidak melebihi 6 tan;
- Kargo hendaklah jenis tidak boleh dibahagikan;
- Kenderaan tersebut hanya boleh bergerak di luar waktu kesibukan semasa melalui bandar-bandar dan kampung-kampung;
- Kenderaan tersebut hendaklah diiringi dengan sebuah kenderaan pandu yang membawa satu bendera merah sebagai amaran kepada pengguna jalanraya yang lain.



Gambar 1: Lowloader Bersendi



Gambar 2: Treler Berganda B-Double

3. Kenderaan bersendi dengan separuh treler berganda (B-Double)

- Rebak gandar, jarak roda, beban roda, beban gandar dan beban gandar iring unit traktor 3 gandar hendaklah mematuhi syarat-syarat yang ditetapkan dalam Jadual Pertama bagi kenderaan tegar yang berkenaan;
- Berat kasar maksimum kenderaan bagi suatu unit traktor 3 gandar tidak boleh melebihi 20 tan sebagaimana ditetapkan dalam Jadual Pertama;
- Jarak antara garisan-garisan tengah mana-mana 2 gandar yang bersebelahan bagi sesuatu separuh treler berganda tidak boleh kurang daripada 1.3m;
- Beban gandar suatu separuh treler berganda tidak boleh melebihi 6 tan segandar;
- Berat kasar maksimum kenderaan tidak boleh melebihi 56 tan.
- Perjalanan kenderaan jenis ini dihadkan pada jalan-jalan yang dinyatakan dalam **Senarai 1 Jadual Kelima**.

**Berat Maksimum Kenderaan Yang Diwartakan
P.U.(A) 275 (Pindaan Tahun 2003)****JADUAL 5.1**

| JENIS KENDERAAN | | Berat Maksimum (Tan) Mengikut Senarai Kelas Beban | | | | |
|----------------------------|---|---|------------|-------------|------------|-----------|
| | | Senarai I | Senarai II | Senarai III | Senarai IV | Senarai V |
| 2 Axle Rigid Vehicle |  | 18 | 16 | 13 | 11 | 15 |
| 3 Axle Rigid Vehicle |  | 26 | 21 | 19 | 13 | 20 |
| 4 Axle Rigid Vehicle |  | 33 | 25 | 22 | 14 | 24 |
| 3 Axle Articulated Vehicle |  | 30 | 26 | 22 | 16 | 24 |
| 4 Axle Articulated Vehicle |  | 37 | 32 | 26 | 18 | 29 |
| 5 Axle Articulated Vehicle |  | 40 | 34 | - | - | 32 |
| |  | | | | | |
| 6 Axle Articulated Vehicle |  | 44 | 38 | - | - | 36 |
| 7 Axle Articulated Tanker |  | 53 | - | - | - | - |

**Perintah Sekatan Berat Jalan Persekutuan Utama****JADUAL 5.2**

| BIL | NEGERI | BIL. DALAM WARTA | NO. LALUAN | KETERANGAN RINGKAS LALUAN | PANJANG JALAN (km) | * SENARAI KELAS BEBAN | PERINTAH SEKATAN BERAT |
|-----|--------|------------------|------------|---|--------------------|-----------------------|------------------------|
| | | | | | | | NO. WARTA/ TAHUN |
| 1. | PERLIS | 1 | 7 | Kangar - Padang Besar | 38.15 | V | P.U. (A) 275/2003 |
| | | 2 | 7 | Jalan Kangar - Alor Setar | 17.33 | V | P.U. (A) 275/2003 |
| | | 3 | 80 | Jalan Kampung Pauh - Kuala Sanglang | 4.99 | III | P.U. (A) 275/2003 |
| | | 4 | 81 | Jalan Behor Lateh | 1.36 | I | P.U. (A) 224 /2009 |
| | | 5 | 179 | Jalan Kangar - Kodiang | 13.11 | V | P.U. (A) 275/2003 |
| | | 6 | 186 | Jalan Padang Behor - Guar Syed Alwi | 4.98 | V | P.U. (A) 275/2003 |
| | | 7 | 194 | Jalan Kuala Perlis - Changlun | 24.085 | I | P.U. (A) 224 /2009 |
| | | 8 | 194 | Jalan Pauh - Sempadan negeri Negeri Perlis /Negeri Kedah | 6.35 | V | P.U. (A) 275/2003 |
| | | 9 | 226 | Jalan Kaki Bukit - Wang Kelian | 12.73 | V | P.U. (A) 275/2003 |
| | | 10 | 79 | Jalan Ulu Pauh Chuping - Padang Besar | 28.50 | V | P.U. (A) 275/2003 |
| | | 11 | 262 | Jalan Persiaran Wawasan | 1.88 | V | P.U. (A) 275/2003 |
| | | 12 | 263 | Jalan Kuala Perlis | 1.96 | V | P.U. (A) 275/2003 |
| | | 13 | 265 | Jalan Titi Tinggi - Tasoh | 10.29 | V | P.U. (A) 275/2003 |
| 2. | KEDAH | 1 | 1 | Jalan Alor Setar - Jitra | 24.00 | I | P.U. (A) 275/2003 |
| | | 2 | 1 | Jalan Paya Kemunting (Jitra) - Bukit Kayu Hitam | 24.31 | I | P.U. (A) 275/2003 |
| | | 3 | 1 | Jalan Alor Setar - Butterworth | 72.21 | I | P.U. (A) 275/2003 |
| | | 4 | 7 | Jalan Alor Setar - Kangar | 26.37 | I | P.U. (A) 224 /2009 |
| | | 5 | 67 | Jalan Sungai Petani - Baling | 56.07 | I | P.U. (A) 224 /2009 |
| | | 6 | 76 | Jalan Baling - Pengkalan Hulu | 10.10 | I | P.U. (A) 224 /2009 |
| | | 7 | 78 | Jalan Alor Setar - Kuala Kedah | 8.78 | I | P.U. (A) 224 /2009 |
| | | 8 | 104 | Jalan Masuk ke Jeti Ewa, Pulau Langkawi | 1.60 | III | P.U. (A) 275/2003 |
| | | 9 | 105 | Jalan Simpang Padang Mat Sirat - Lapangan Terbang, Pulau Langkawi | 1.50 | III | P.U. (A) 275/2003 |
| | | 10 | 107 | Jalan Simpang Bukit Malut - Tanjung Lembong, Pulau Langkawi | 1.50 | III | P.U. (A) 275/2003 |
| | | 11 | 108 | Jalan Simpang Sungai Batu - Ampangan Malut, Pulau Langkawi | 3.30 | III | P.U. (A) 275/2003 |
| | | 12 | 110 | Jalan Kuah - Jeti, Pulau Langkawi (Jalan Persiaran Putra) | 2.50 | III | P.U. (A) 275/2003 |
| | | 13 | 111 | Jalan Padang Lallang - Tanjung Rhu, | 1.70 | III | P.U. (A) 275/2003 |
| | | 14 | 112 | P Langkawi (Jalan Tanjung Rhu) | 14.60 | III | P.U. (A) 275/2003 |
| | | 15 | 112 | Jalan Kuah - Simpang Yooi, Pulau Langkawi (Jalan Padang Matsirat) | 13.70 | III | P.U. (A) 275/2003 |

Catatan: * Rujuk Jadual 5.1 berat maksimum kenderaan yang diwartakan bagi mendapatkan berat muatan maksimum

**JADUAL 5.2**

| BIL | NEGERI | BIL. DALAM WARTA | NO. LALUAN | KETERANGAN RINGKAS LALUAN | PANJANG JALAN (km) | * SENARAI KELAS BEBAN | PERINTAH SEKATAN BERAT |
|-----|--------|------------------|------------|--|--------------------|-----------------------|--|
| | | | | | | | NO. WARTA/ TAHUN |
| 2. | KEDAH | 16 | 112 | Jalan Kuah - Padang Lallang, Pulau Langkawi (Jalan Air Langat) | 17.73 | III | P.U. (A) 275/2003 |
| | | 17 | 113 | Jalan Padang Lallang - Kampung Kok, Pulau Langkawi | 16.50 | III | P.U. (A) 275/2003 |
| | | 18 | 114 | Jalan Pintas Lapangan Terbang, Pulau Langkawi | 2.10 | III | P.U. (A) 275/2003 |
| | | 19 | 114 | Jalan Simpang Padang Mat Sirat - Kuala Teriang, Pulau Langkawi (Jalan Kuala Teriang) | 4.10 | III | P.U. (A) 275/2003 P.U. (A) 275/2003 |
| | | 20 | 114 | Jalan Simpang Kuala Teriang - Telok Burau, Pulau Langkawi (Jalan Telok Burau) | 6.10 | III | P.U. (A) 275/2003 P.U. (A) 275/2003 |
| | | 21 | 115 | Jalan Kuala Teriang - Pantai Tengah, Pulau Langkawi | 9.28 | III | P.U. (A) 275/2003 |
| | | 22 | 116 | Jalan Simpang Chandik Kura - Temoyong, Pulau Langkawi | 6.50 | III | P.U. (A) 275/2003 |
| | | 23 | 117 | Jalan Kampung Padang Puteh - Pantai Tengah, Pulau Langkawi | 1.30 | III | P.U. (A) 275/2003 |
| | | 24 | 118 | Jalan Mata Air - Simpang Kenyum, Pulau Langkawi | 5.00 | III | P.U. (A) 275/2003 |
| | | 25 | 119 | Jalan Simpang Kampung Perana - Simpang Titi Changwang, Langkawi | 2.30 | III | P.U. (A) 275/2003 |
| | | 26 | 120 | Jalan Simpang Bukit Temin - Makam Mahsuri, Pulau Langkawi | 1.60 | III | P.U. (A) 275/2003 |
| | | 27 | 136 | Jalan Kuala Ketil - Merbau Pulas - Lunas - Pekan Bandar Baharu | 81.44 | I | P.U. (A) 224 /2009 |
| | | 28 | 151 | Jalan Bukit Kembroja - Nyior Chabang - Lubok Stoi, Pulau Langkawi | 4.10 | V | P.U. (A) 275/2003 |
| | | 29 | 152 | Jalan Padang Gaong, Pulau Langkawi | 7.50 | V | P.U. (A) 275/2003 |
| | | 30 | 153 | Jalan Chandik Kura - Kg. Kedawang, Pulau Langkawi | 5.40 | V | P.U. (A) 275/2003 |
| | | 31 | 154 | Jalan Spg. Kg. Ketapang - Kuala Chenang, Pulau Langkawi | 2.00 | V | P.U. (A) 275/2003 |
| | | 32 | 155 | Jalan Wang Tok Rendong, Pulau Langkawi | 1.10 | V | P.U. (A) 275/2003 |
| | | 33 | 156 | Jalan Kg. Padang Lalang - Penarak, Pulau Langkawi | 2.80 | V | P.U. (A) 275/2003 |
| | | 34 | 157 | Jalan Kg Merdeka - Kg Yooi, Pulau Langkawi | 1.00 | V | P.U. (A) 275/2003 |
| | | 35 | 158 | Jalan Padang Wahid, Pulau Langkawi | 1.90 | V | P.U. (A) 275/2003 |
| | | 36 | 159 | Jalan Inderaloka, Pulau Langkawi | 1.00 | V | P.U. (A) 275/2003 |

Catatan: * Rujuk Jadual 5.1 berat maksimum kenderaan yang diwartakan bagi mendapatkan berat muatan maksimum

**JADUAL 5.2**

| BIL | NEGERI | BIL. DALAM WARTA | NO. LALUAN | KETERANGAN RINGKAS LALUAN | PANJANG JALAN (km) | * SENARAI KELAS BEBAN | PERINTAH SEKATAN BERAT |
|-----|----------|--|------------|---|--------------------|-----------------------|------------------------|
| | | | | | | | NO. WARTA/TAHUN |
| 2. | KEDAH | 37 | 160 | Jalan Beringin, Pulau Langkawi | 0.90 | V | P.U. (A) 275/2003 |
| | | 38 | 161 | Jalan Kubang Badak - Teluk Datai, Pulau Langkawi | 12.90 | V | P.U. (A) 275/2003 |
| | | 39 | 162 | Jalan Durian Perangin, Pulau Langkawi | 1.90 | V | P.U. (A) 275/2003 |
| | | 40 | 163 | Jalan Putra 1, Pulau Langkawi | 0.20 | V | P.U. (A) 275/2003 |
| | | 41 | 164 | Jalan Putra 2, Pulau Langkawi | 0.50 | V | P.U. (A) 275/2003 |
| | | 42 | 165 | Jalan Putra 3, Pulau Langkawi Lebuhraya Langkawi, Pulau Langkawi | 0.70 | V | P.U. (A) 275/2003 |
| | | 43 | 166 | Jalan Bukit Malut - Kg. Temoyong, Pulau Langkawi | 5.30 | V | P.U. (A) 275/2003 |
| | | 44 | 167 | Jalan Dewan Pameran LIMA, Pulau Langkawi | 8.30 | V | P.U. (A) 275/2003 |
| | | 45 | 168 | Jalan Kelang Lama - Mahang | 1.50 | V | P.U. (A) 275/2003 |
| | | 46 | 169 | Jalan Mahang -Selama | 31.20 | V | P.U. (A) 275/2003 |
| | | 47 | 170 | Jalan Selama -Serdang | 15.00 | V | P.U. (A) 275/2003 |
| | | 48 | 171 | Jalan Gurun - Kepala Batas | 12.20 | V | P.U. (A) 275/2003 |
| | | 49 | 175 | Jalan Jitra - Kodiang | 162.53 | V | P.U. (A) 275/2003 |
| | | 50 | 176 | Jalan Lencongan Timur | 21.36 | I | P.U. (A) 224 /2009 |
| | | 51 | 225 | Jalan Gunung Jerai | 16.40 | V | P.U. (A) 275/2003 |
| | | 52 | 252 | Jalan Laka Selatan-UUM Sintok | 12.05 | V | P.U. (A) 275/2003 |
| | | 53 | 194 | Jalan Pintas Semeling | 17.20 | V | P.U. (A) 275/2003 |
| | | 54 | 253 | Jalan Kelang Lama-Sempadan Negeri Pulau Pinang, Negeri Kedah | 14.10 | V | P.U. (A) 275/2003 |
| | | 55 | 254 | Jalan Grik - Kupang - Lunas | 6.83 | V | P.U. (A) 275/2003 |
| | | 56 | 4 | Jalan Sultanah Bahiyah | 61.78 | V | P.U. (A) 275/2003 |
| 57 | 255 | Jalan Langgar | 13.84 | V | P.U. (A) 275/2003 | | |
| 58 | 256 | Jalan Lencongan Barat | 5.63 | V | P.U. (A) 275/2003 | | |
| 59 | 257 | Jalan Ulu Melaka-Makam Mahsuri, Langkawi | 12.00 | V | P.U. (A) 275/2003 | | |
| 60 | 120 | Langkawi | 5.20 | V | P.U. (A) 275/2003 | | |
| 3. | P.PINANG | 1 | 1 | Jalan Butterworth - Sungai Petani | 23.20 | I | P.U. (A) 275/2003 |
| | | 2 | 1 | Jalan Butterworth - Ipoh | 38.76 | I | P.U. (A) 275/2003 |
| | | 3 | 6 | Jalan Mengellilingi Pulau Pinang | 62.33 | I | P.U. (A) 224 /2009 |
| | | 9 | 149 | Jalan Bukit Tambun, Seberang Perai Selatan | 2.70 | V | P.U. (A) 275/2003 |
| | | 10 | 150 | Jalan Pa Thau - Pa Boi, Seberang Perai Selatan | 2.46 | V | P.U. (A) 275/2003 |
| | | 11 | 220 | Jalan Bayan Lepas - Pekan Air Hitam | 16.60 | V | P.U. (A) 275/2003 |
| | | 12 | 221 | Persimpangan Jalan Paya Terubong - Pekan Air Hitam | 3.30 | V | P.U. (A) 275/2003 |

Catatan: * Rujuk Jadual 5.1 berat maksimum kenderaan yang diwartakan bagi mendapatkan berat muatan maksimum

**JADUAL 5.2**

| BIL | NEGERI | BIL. DALAM WARTA | NO. LALUAN | KETERANGAN RINGKAS LALUAN | PANJANG JALAN (km) | * SENARAI KELAS BEBAN | PERINTAH SEKATAN BERAT |
|-----|--------|------------------|------------|---|--------------------|-----------------------|------------------------|
| | | | | | | | NO. WARTA/ TAHUN |
| 4. | PERAK | 1 | 1 | Jalan Ipoh - Tanjung Malim | 123.07 | I | P.U. (A) 275/2003 |
| | | 2 | 1 | Jalan Pintas Tasek, Ipoh | 10.30 | I | P.U. (A) 275/2003 |
| | | 3 | 1 | Jalan Ipoh - Jalan Butterworth | 116.97 | I | P.U. (A) 275/2003 |
| | | 4 | 4 | Jalan Gerik - Jeli (Lebuhraya Timur - Barat) | 114.66 | I | P.U. (A) 224 /2009 |
| | | 5 | 5 | Jalan Jelapang - Ipoh - Kampung Kayan | 101.36 | I | P.U. (A) 224 /2009 |
| | | 6 | 5 | Jalan Kampung Kayan - Teluk Intan | 24.50 | I | P.U. (A) 224 /2009 |
| | | 7 | 5 | Jalan Teluk Intan- Sabak Bernam | 21.72 | I | P.U. (A) 224 /2009 |
| | | 8 | 18 | Jalan Setiawan - Lumut | 11.52 | I | P.U. (A) 224 /2009 |
| | | 9 | 58 | Jalan Bidor - Teluk Intan | 49.03 | I | P.U. (A) 224 /2009 |
| | | 10 | 59 | Jalan Tapah - Cameron Highlands | 44.96 | III | P.U. (A) 275/2003 |
| | | 11 | 60 | Jalan Changkat Jering - Damai Laut | 87.10 | III | P.U. (A) 275/2003 |
| | | 12 | 69 | Jalan Simpang Empat - Bagan Datoh | 28.23 | IV | P.U. (A) 275/2003 |
| | | 13 | 70 | Jalan Kampar - Changkat Jong | 36.69 | III | P.U. (A) 275/2003 |
| | | 14 | 71 | Jalan Beruas - Air Tawar | 18.98 | III | P.U. (A) 275/2003 |
| | | 15 | 72 | Jalan Tanjung Belanja - Bota Kiri | 20.71 | III | P.U. (A) 275/2003 |
| | | 16 | 73 | Jalan Siputeh - Batu Hampar | 47.71 | IV | P.U. (A) 275/2003 |
| | | 17 | 74 | Jalan Taiping - Kuala Sepetang | 17.13 | III | P.U. (A) 275/2003 |
| | | 18 | 75 | Jalan Bagan Serai - Kuala Kurau | 12.88 | III | P.U. (A) 275/2003 |
| | | 19 | 76 | Jalan Kuala Kangsar - Grik - Pengkalan Hulu | 139.25 | I | P.U. (A) 224 /2009 |
| | | 20 | 77 | Jalan Pengkalan Hulu - Betong (Sempadan Antarabangsa Malaysia/Thailand) | 6.16 | I | P.U. (A) 224 /2009 |
| | | 21 | 109 | Jalan Bota Kanan - Kampung Gajah Teluk Intan | 53.12 | III | P.U. (A) 275/2003 |
| | | 22 | 147 | Jalan Bagan Serai - Alor Pongsu - Selama | 40.00 | V | P.U. (A) 275/2003 |
| | | 23 | 193 | Jalan Persimpangan Tanjung Malim - Behrang Stesyen | 13.28 | V | P.U. (A) 275/2003 |
| | | 25 | 185 | Jalan Simpang Pulai - Blue Valley | 47.20 | V | P.U. (A) 275/2003 |
| | | 26 | 239 | Jalan Ampang - Jelapang | 7.31 | V | P.U. (A) 275/2003 |
| | | 27 | 240 | Jalan Jelapang - Ampang | 7.01 | V | P.U. (A) 275/2003 |
| | | 27 | 100 | Jalan Teluk Muroh - Sungai Wangi | 10.05 | V | P.U. (A) 275/2003 |
| | | 28 | 258 | Jalan Proton City | 3.81 | V | P.U. (A) 275/2003 |
| | | 29 | 321 | Jalan Pintas Bidor | 5.45 | v | P.U. (A) 275/2003 |

Catatan: * Rujuk Jadual 5.1 berat maksimum kenderaan yang diwartakan bagi mendapatkan berat muatan maksimum

**JADUAL 5.2**

| BIL | NEGERI | BIL. DALAM WARTA | NO. LALUAN | KETERANGAN RINGKAS LALUAN | PANJANG JALAN (km) | * SENARAI KELAS BEBAN | PERINTAH SEKATAN BERAT |
|-----|------------------------|------------------|------------|---|--------------------|-----------------------|------------------------|
| | | | | | | | NO. WARTA/ TAHUN |
| 5. | SELANGOR | 41 | 28 | Jalan Selayang - Kepong/ Persimpangan Sri Damansara | 1.58 | I | P.U. (A) 224 /2009 |
| | | 42 | 217 | Jalan Puchong - Sg. Besi | 4.30 | V | P.U. (A) 275/2003 |
| | | 43 | - | Jalan Pintas Kajang | 2.70 | V | P.U.(A) 275/2003 |
| | | 47 | 228 | Jalan Bukit Tagar | 7.90 | V | P.U. (A) 275/2003 |
| | | 48 | 214 | Jalan Putrajaya - Dengkil | 3.50 | V | P.U. (A) 275/2003 |
| | | 49 | 31 | Jalan Banting - Semenyih | 45.80 | V | P.U. (A) 275/2003 |
| | | 50 | 29 | Lebuhraya Damansara Puchong -Putrajaya dan Cyberjaya | 11.40 | I | P.U. (A) 224 /2009 |
| | | 51 | 32 | Jalan Labohan Dagang - Nilai | 20.00 | V | P.U. (A) 275/2003 |
| | | 52 | 248 | Jalan Bukit Changgang | 2.60 | V | P.U. (A) 275/2003 |
| 6. | NEGERI SEMBILAN | 2 | 1 | Jalan Seremban - Gemas | 101.55 | I | P.U. (A) 275/2003 |
| | | 3 | 1 | Jalan Seremban - Kuala Lumpur (Jalan Lama) | 23.83 | I | P.U. (A) 275/2003 |
| | | 4 | 5 | Jalan Sepang - Port Dickson | 17.76 | V | P.U. (A) 275/2003 |
| | | 5 | 5 | Jalan Port Dickson - Lubok Cina | 49.70 | V | P.U. (A) 275/2003 |
| | | 6 | 9 | Jalan Tampin - Kuala Pilah - Manchis | 95.16 | III | P.U. (A) 275/2003 |
| | | 7 | 10 | Jalan Gemas - Rompin - Ayer Hitam -Kemayan | 70.57 | I | P.U. (A) 224 /2009 |
| | | 8 | 11 | Lebuhraya Bahau - Keratong | 26.51 | V | P.U. (A) 275/2003 |
| | | 9 | 11 | Jalan Juasseh - Bahau | 13.69 | I | P.U. (A) 224 /2009 |
| | | 10 | 51 | Jalan Seremban - Kuala Pilah | 36.26 | I | P.U. (A) 224 /2009 |
| | | 11 | 53 | Jalan Seremban - Port Dickson | 33.24 | I | P.U. (A) 224 /2009 |
| | | 12 | 86 | Jalan Seremban - Kuala Klawang -Simpang Pertang | 62.79 | I | P.U. (A) 224 /2009 |
| | | 13 | 97 | Jalan Paroi - Senawang | 4.59 | I | P.U. (A) 224 /2009 |
| | | 14 | 195 | Jalan masuk ke Pusat Pelupusan Sisa Toksik, Bukit Nanas | 13.00 | V | P.U. (A) 275/2003 |
| | | 15 | 219 | Jalan Sua Betong - Sunggala | 3.71 | V | P.U. (A) 275/2003 |
| | | 16 | - | Jalan masuk ke Bandar Springhill (diwartakan oleh LLM) - 0.305km | 0.31 | V | P.U. (A) 275/2003 |
| | | 17 | 241 | Jalan Sungai Ujong | 3.50 | V | P.U. (A) 275/2003 |
| | | 18 | 242 | Jalan Senawang-Panchor | 4.70 | V | P.U. (A) 275/2003 |
| | | 19 | 243 | Jalan Tol Senawang | 0.70 | V | P.U. (A) 275/2003 |
| | | 20 | 32 | Jalan Nilai-KLIA | 6.00 | V | P.U. (A) 275/2003 |
| | | 21 | 244 | Jalan Bandar Seri Jempol | 2.00 | V | P.U. (A) 275/2003 |
| | | 22 | 245 | Jalan Serting Ulu-Ayer Hitam | 10.10 | V | P.U. (A) 275/2003 |
| | | 23 | 246 | Jalan Bahau-Batu Kikir | 8.20 | V | P.U. (A) 275/2003 |

Catatan: * Rujuk Jadual 5.1 berat maksimum kenderaan yang diwartakan bagi mendapatkan berat muatan maksimum

**JADUAL 5.2**

| BIL | NEGERI | BIL. DALAM WARTA | NO. LALUAN | KETERANGAN RINGKAS LALUAN | PANJANG JALAN (km) | * SENARAI KELAS BEBAN | PERINTAH SEKATAN BERAT |
|-----|---------------|------------------|------------|--|--------------------|-----------------------|------------------------|
| | | | | | | | NO. WARTA/ TAHUN |
| 7. | MELAKA | 1 | 5 | Jalan Melaka - Muar | 29.27 | I | P.U. (A) 224 /2009 |
| | | 2 | 5 | Jalan Melaka - Masjid Tanah -Lubok Cina | 40.44 | I | P.U. (A) 224 /2009 |
| | | 3 | 19 | Lebu AMJ | 68.50 | I | P.U. (A) 224 /2009 |
| | | 4 | 61 | Jalan Alor Gajah - Tampin | 14.08 | V | P.U. (A) 275/2003 |
| | | 5 | 138 | Jalan Masjid Tanah - Kuala Linggi | 16.30 | V | P.U. (A) 275/2003 |
| | | 6 | 139 | Jalan Masjid Tanah - Lendu -Alor Gajah | 13.10 | I | P.U. (A) 224 /2009 |
| | | 7 | 140 | Jalan Cheng - Tanjung Minyak -Tangga Batu - Pantai Kundur | 12.70 | V | P.U. (A) 275/2003 |
| | | 8 | 141 | Jalan Tanjung Kling - Pelabuhan Tanjung Beruas | 1.00 | V | P.U. (A) 275/2003 |
| | | 9 | 142 | Jalan Melaka - Batu Berendam | 6.00 | I | P.U. (A) 224 /2009 |
| | | 10 | 143 | Jalan Peringgit - Padang -Padang Jambu - Lebu Ayer Keroh -Plaza Tol Ayer Keroh | 11.80 | I | P.U. (A) 224 /2009 |
| | | 11 | 144 | Jalan Kandang - Jasin | 23.60 | V | P.U. (A) 275/2003 |
| | | 12 | 191 | Jalan Lama Pekan Alor Gajah | 5.50 | V | P.U. (A) 275/2003 |
| | | 13 | 192 | Jalan Pantai, Bandar Melaka | 3.10 | V | P.U. (A) 275/2003 |
| | | 14 | 33 | Jalan Sungai Udang-Ayer Keroh | 23.10 | V | P.U. (A) 275/2003 |
| | | 15 | 264 | Jalan Semabok-Gapam-Ayer Keroh | 9.90 | V | P.U. (A) 275/2003 |
| 8. | JOHOR | 1 | 1 | Sempadan Antarabangsa Malaysia/ Singapura - Tambak Johor - Senai | 28.29 | I | P.U. (A) 275/2003 |
| | | 2 | 1 | Jalan Senai - Gemas | 187.52 | I | P.U. (A) 275/2003 |
| | | 3 | 3 | Jalan Johor Bahru - Endau | 168.46 | I | P.U. (A) 224 /2009 |
| | | 4 | 5 | Jalan Johor Bahru - Pontian -Batu Pahat - Muar - Melaka | 182.53 | I | P.U. (A) 224 /2009 |
| | | 5 | 12 | Jalan Segamat - Kuantan (Lebuhraya Tun Razak) | 19.58 | I | P.U. (A) 275/2003 |
| | | 6 | 16 | Jalan Lapangan Terbang Sultan Ismail | 4.82 | I | P.U. (A) 224 /2009 |
| | | 7 | 17 | Jalan Pelabuhan Pasir Gudang | 29.80 | I | P.U. (A) 275/2003 |
| | | 8 | 23 | Jalan Muar - Segamat | 76.27 | V | P.U. (A) 275/2003 |
| | | 9 | 24 | Jalan Muar - Yong Peng | 65.31 | V | P.U. (A) 275/2003 |
| | | 10 | 50 | Jalan Batu Pahat - Ayer Hitam -Jemaluang | 135.28 | I | P.U. (A) 224 /2009 |
| | | 11 | 85 | Jalan Parit Yusuf, Muar | 15.14 | I | P.U. (A) 224 /2009 |
| | | 12 | 89 | Jalan Tanjung Belungkor | 16.93 | I | P.U. (A) 224 /2009 |
| | | 13 | 90 | Jalan Desaru | 4.90 | I | P.U. (A) 224 /2009 |
| | | 14 | 91 | Jalan Kota Tinggi - Kluang | 81.60 | V | P.U. (A) 275/2003 |
| | | 15 | 92 | Jalan Kota Tinggi - Sungai Rengit | 66.80 | V | P.U. (A) 275/2003 |
| | | 16 | 93 | Jalan Sungai Sayong | 14.32 | V | P.U. (A) 275/2003 |

Catatan: * Rujuk Jadual 5.1 berat maksimum kenderaan yang diwartakan bagi mendapatkan berat muatan maksimum

**JADUAL 5.2**

| BIL | NEGERI | BIL. DALAM WARTA | NO. LALUAN | KETERANGAN RINGKAS LALUAN | PANJANG JALAN (km) | * SENARAI KELAS BEBAN | PERINTAH SEKATAN BERAT |
|-----|--------|------------------|------------|--|--------------------|-----------------------|------------------------|
| | | | | | | | NO. WARTA/ TAHUN |
| 8. | JOHOR | 17 | 94 | Jalan Kota Tinggi - Kulai | 36.01 | V | P.U. (A) 275/2003 |
| | | 18 | 95 | Jalan Pontian Kechil - Kukup | 19.80 | I | P.U. (A) 224 /2009 |
| | | 19 | 96 | Jalan Benut - Simpang Renggam | 19.56 | I | P.U. (A) 224 /2009 |
| | | 20 | 99 | Jalan Lok Heng | 39.63 | I | P.U. (A) 224 /2009 |
| | | 21 | 172 | Jalan Hospital, Jalan Rambutan dan Jalan Mohd. Salim, Kluang | 2.60 | V | P.U. (A) 275/2003 |
| | | 22 | 173 | Jalan Besar, Kluang | 2.87 | V | P.U. (A) 275/2003 |
| | | 23 | 177 | Jalan masuk ke Pelabuhan Tanjung Pelepas | 6.60 | I | P.U. (A) 275/2003 |
| | | 24 | 178 | Jalan Cabang | 2.73 | I | P.U. (A) 275/2003 |
| | | 25 | 188 | Jalan Lingkaran Dalam Johor Bahru | 4.81 | V | P.U. (A) 275/2003 |
| | | 26 | 184 | Jalan Padang Tembak, Kluang | 12.00 | V | P.U. (A) 275/2003 |
| | | 27 | 212 | Jalan Tanjung Sedili | 18.30 | V | P.U. (A) 275/2003 |
| | | 28 | 213 | Jalan Kuala Sedili Kecil - Tanjung Sedili | 12.45 | V | P.U. (A) 275/2003 |
| | | 29 | 224 | Jalan Pintas Muar | 13.88 | V | P.U. (A) 275/2003 |
| | | 30 | - | Jalan Tun Abdul Razak ke kompleks Kastam Imigresen dan Kuarantin (diwartakan oleh LLM) - 1.3km | 1.30 | V | P.U. (A) 275/2003 |
| | | 31 | - | Kompleks Kastam Imigresen dan Kuarantin ke Jalan Lingkaran Dalam (diwartakan oleh LLM) - 0.2km | 0.20 | V | P.U. (A) 275/2003 |
| | | 32 | 188 | Persimpangan Bertingkat No.1, Jalan Lingkaran Dalam | 1.55 | V | P.U. (A) 275/2003 |
| | | 33 | 19 | Lebuh AMJ | 0.40 | V | P.U. (A) 275/2003 |
| | | 34 | 52 | Lebuh Raya Sultan Iskandar | 14.50 | V | P.U. (A) 275/2003 |
| | | 35 | 35 | Jalan Permas Jaya-Pasir Gudang | 13.40 | V | P.U. (A) 275/2003 |
| 9. | PAHANG | 1 | 2 | Jalan Kuala Lumpur - Kuantan | 180.45 | I | P.U. (A) 224 /2009 |
| | | 2 | 2 | Jalan Kuala Lumpur -Pelabuhan Kuantan | 20.64 | I | P.U. (A) 224 /2009 |
| | | 3 | 3 | Jalan Kuantan - Cukai | 60.72 | I | P.U. (A) 275/2003 |
| | | 4 | 3 | Jalan Kuantan - Endau | 149.80 | I | P.U. (A) 224 /2009 |
| | | 5 | 8 | Jalan Bentong - Gua Musang | 198.50 | I | P.U. (A) 224 /2009 |
| | | 6 | 9 | Jalan Karak - Manchis | 43.03 | III | P.U. (A) 275/2003 |
| | | 7 | 10 | Jalan Temerloh - Kemayan | 51.64 | III | P.U. (A) 275/2003 |
| | | 8 | 11 | Lebuhraya Bahau - Keratong | 34.82 | V | P.U. (A) 275/2003 |
| | | 9 | 12 | Lebuhraya Kuantan - Segamat (Lebuhraya Tun Razak) | 127.22 | I | P.U. (A) 275/2003 |
| | | 10 | 14 | Lebuhraya Jerangau - Jabor | 2.93 | V | P.U. (A) 275/2003 |
| | | 11 | 55 | Jalan Teranum - Gap | 20.76 | V | P.U. (A) 275/2003 |
| | | 12 | 56 | Jalan Gap - Bukit Fraser | 7.72 | I | P.U. (A) 224 /2009 |
| | | 13 | 59 | Jalan Tapah - Cameron Highlands | 19.61 | III | P.U. (A) 275/2003 |

Catatan: * Rujuk Jadual 5.1 berat maksimum kenderaan yang diwartakan bagi mendapatkan berat muatan maksimum

**JADUAL 5.2**

| BIL | NEGERI | BIL. DALAM WARTA | NO. LALUAN | KETERANGAN RINGKAS LALUAN | PANJANG JALAN (km) | * SENARAI KELAS BEBAN | PERINTAH SEKATAN BERAT |
|-----|--------|------------------|------------|--|--------------------|-----------------------|------------------------|
| | | | | | | | NO. WARTA/TAHUN |
| 9. | PAHANG | 14 | 62 | Jalan Bukit Tajau - Bandar Pusat Jengka | 37.80 | I | P.U. (A) 224 /2009 |
| | | 15 | 63 | Jalan Leban Chondong - Bukit Ibam | 72.83 | I | P.U. (A) 224 /2009 |
| | | 16 | 64 | Jalan Maran - Jerantut - Benta | 147.81 | III | P.U. (A) 275/2003 |
| | | 17 | 68 | Jalan Kuala Lumpur - Bentong (Jalan Lama Bentong) | 34.10 | III | P.U. (A) 275/2003 |
| | | 18 | 82 | Jalan Pekan - Batu Balik | 46.28 | III | P.U. (A) 275/2003 |
| | | 19 | 83 | Jalan Utama Jengka Utara/Selatan | 49.60 | I | P.U. (A) 224 /2009 |
| | | 20 | 87 | Jalan Temerloh - Mentakab | 15.65 | I | P.U. (A) 275/2003 |
| | | 21 | 88 | Jalan Sambung ke Jalan Pintas Temerloh - Mentakab | 5.67 | I | P.U. (A) 275/2003 |
| | | 22 | 98 | Jalan Temerloh - Jerantut | 56.21 | I | P.U. (A) 224 /2009 |
| | | 23 | 121 | Jalan Sambung Kuala Lumpur/Karak -Bentong | 0.40 | V | P.U. (A) 275/2003 |
| | | 24 | 135 | Jalan Telok Sisek (Jalan Telok Chempedak) | 5.27 | V | P.U. (A) 275/2003 |
| | | 25 | 148 | Jalan Baru Gap - Fraser's Hill | 9.00 | V | P.U. (A) 275/2003 |
| | | 26 | 59 | Jalan Berinchang - Blue Valley, Cameron Highlands | 25.28 | V | P.U. (A) 275/2003 |
| | | 27 | 183 | Jalan Padang Lalang - Tanjung Lumpur -Kampung Baharu, Kuantan | 16.60 | V | P.U. (A) 275/2003 |
| | | 28 | 218 | Jalan Lama Bentong - Raub | 35.00 | V | P.U. (A) 275/2003 |
| | | 29 | 222 | Jalan Masuk ke Bandar MEC | 1.70 | V | P.U. (A) 275/2003 |
| | | 30 | 227 | Jalan Tengku Muhammad | 3.24 | V | P.U. (A) 275/2003 |
| | | 31 | 229 | Jalan Permatang Badak | 2.83 | V | P.U. (A) 275/2003 |
| | | 32 | 230 | Jalan Kuantan - CheroK Paloh | 24.59 | V | P.U. (A) 275/2003 |
| | | 33 | 231 | Jalan Sungai Lembing | 35.97 | V | P.U. (A) 275/2003 |
| | | 34 | 232 | Jalan Pekan Sehari Kampung Awah | 6.55 | V | P.U. (A) 275/2003 |
| | | 35 | 234 | Jalan Jerantut - Kuala Lipis | 61.66 | V | P.U. (A) 275/2003 |
| | | 36 | 235 | Jalan Berchang - Sungai Koyan | 24.07 | V | P.U. (A) 275/2003 |
| | | 37 | 236 | Jalan Bolok - Mempaga | 14.03 | V | P.U. (A) 275/2003 |
| | | 38 | 238 | Jalan Haji Ahmad | 3.77 | V | P.U. (A) 275/2003 |
| | | 39 | 185 | Jalan Pos Slim - Lojing | 11.70 | V | P.U. (A) 275/2003 |
| | | 40 | 101 | Jalan Pintas Gebeng | 13.70 | V | P.U. (A) 275/2003 |
| | | 41 | 102 | Jalan Pos Betau-Lembah Bertam | 79.23 | V | P.U. (A) 275/2003 |
| | | 42 | 34 | Jalan Central Spine | 13.20 | V | P.U. (A) 275/2003 |
| | | 43 | 34 | Jalan Central Spine | 11.90 | V | P.U. (A) 275/2003 |
| | | 44 | 34 | Jalan Central Spine | 12.40 | V | P.U. (A) 275/2003 |

Catatan: * Rujuk Jadual 5.1 berat maksimum kenderaan yang diwartakan bagi mendapatkan berat muatan maksimum

**JADUAL 5.2**

| BIL. | NEGERI | BIL. DALAM WARTA | NO. LALUAN | KETERANGAN RINGKAS LALUAN | PANJANG JALAN (km) | * SENARAI KELAS BEBAN | PERINTAH SEKATAN BERAT |
|------|------------|------------------|------------|--|--------------------|-----------------------|------------------------|
| | | | | | | | NO. WARTA/TAHUN |
| 10. | TERENGGANU | 1 | 3 | Jalan Kuala Terengganu - Kuantan | 155.77 | I | P.U. (A) 275/2003 |
| | | 2 | 3 | Jalan Kuala Terengganu - Kota Bharu | 115.79 | I | P.U. (A) 224 /2009 |
| | | 3 | 14 | Jalan Kuala Terengganu - Bukit Besi | 69.59 | I | P.U. (A) 224 /2009 |
| | | 4 | 14 | Jalan Jerangau - Jabor | 107.11 | I | P.U. (A) 224 /2009 |
| | | 5 | 65 | Jalan Masuk ke Lapangan Terbang Sultan Mahmud | 4.83 | V | P.U. (A) 275/2003 |
| | | 6 | 84 | Jalan Jerneh - Kuala Besut | 15.40 | V | P.U. (A) 275/2003 |
| | | 7 | 106 | Jalan Ajil - Kuala Berang | 8.87 | V | P.U. (A) 275/2003 |
| | | 8 | 122 | Jalan Jerangau - Jabor (Penghantar 5) | 28.70 | I | P.U. (A) 224 /2009 |
| | | 9 | 123 | Jalan Jerangau - Jabor (Penghantar 4) | 7.83 | I | P.U. (A) 224 /2009 |
| | | 10 | 124 | Jalan Jerangau - Jabor (Penghantar 2) | 16.05 | I | P.U. (A) 224 /2009 |
| | | 11 | 125 | Jalan Jerangau - Jabor (Penghantar 3) | 6.80 | I | P.U. (A) 224 /2009 |
| | | 12 | 126 | Jalan Jerangau - Jabor (Penghantar 1) | 9.72 | I | P.U. (A) 224 /2009 |
| | | 13 | 127 | Jalan Kuala Dungun | 2.74 | I | P.U. (A) 224 /2009 |
| | | 14 | 128 | Jalan Jerangau - Jabor (Penghantar 6) | 12.39 | I | P.U. (A) 224 /2009 |
| | | 15 | 132 | Jalan Bukit Besi - Dungun | 31.40 | V | P.U. (A) 275/2003 |
| | | 16 | 174 | Jalan Sultan Zainal Abidin dan Jalan Sultan Mahmud | 3.31 | V | P.U. (A) 275/2003 |
| | | 17 | 189 | Jalan Seberang Jerneh Ke Sempadan Negeri Kelantan Darul Naim | 18.76 | V | P.U. (A) 275/2003 |
| | | 18 | 145 | Jalan Pintas Teluk Kalong | 15.70 | I | P.U. (A) 224 /2009 |
| | | 19 | 146 | Jalan Pintas Teluk Kalong | 1.79 | V | P.U. (A) 275/2003 |
| | | 20 | 215 | Jalan Semarak | 3.50 | V | P.U. (A) 275/2003 |
| | | 21 | 216 | Jalan Kompleks Sukan | 2.70 | V | P.U. (A) 275/2003 |
| | | 22 | 247 | Jalan Kuala Berang - Sungai Tong | 38.90 | V | P.U. (A) 275/2003 |
| | | 23 | 249 | Jalan Bukit Diman - Felida Tersat | 13.20 | V | P.U. (A) 275/2003 |
| | | 24 | 65 | Jalan Sultan Mizan | 6.40 | V | P.U. (A) 275/2003 |
| | | 25 | 237 | Jalan Cukai-Air Putih | 28.00 | V | P.U. (A) 275/2003 |
| | | 26 | 185 | Jalan Aring 8-Kenyir-Kuala Jeneris | 74.50 | V | P.U. (A) 275/2003 |
| | | 27 | - | Jalan Penghubung Lebuh raya Pantai Timur-Bukit Payung | 15.716 | V | P.U. (A) 275/2003 |
| 11. | KELANTAN | 1 | 3 | Jalan Kota Bharu - Rantau Panjang | 39.60 | V | P.U. (A) 275/2003 |
| | | 2 | 3 | Jalan Kota Bharu - Kuala Terengganu | 50.66 | V | P.U. (A) 275/2003 |
| | | 3 | 4 | Jalan Pasir Puteh - Machang | 24.65 | I | P.U. (A) 224 /2009 |
| | | 4 | 4 | Jalan Machang - Jeli | 60.85 | I | P.U. (A) 224 /2009 |
| | | 5 | 4 | Jalan Gerik - Jeli(Lebuh raya Timur Barat) | 30.45 | I | P.U. (A) 224 /2009 |
| | | 6 | 8 | Jalan Kota Bharu - Gua Musang | 204.20 | I | P.U. (A) 224 /2009 |
| | | 7 | 57 | Jalan Kota Bharu - Pengkalan Chepa | 9.75 | I | P.U. (A) 224 /2009 |
| | | 8 | 66 | Jalan Dabong - Jeli | 53.60 | I | P.U. (A) 224 /2009 |
| | | 9 | 129 | Jalan Pasir Mas - Tanah Merah | 34.12 | V | P.U. (A) 275/2003 |
| | | 10 | 130 | Jalan Wakaf Che Yeh - Salor-Pasir Mas | 13.85 | V | P.U. (A) 275/2003 |

Catatan: * Rujuk Jadual 5.1 berat maksimum kenderaan yang diwartakan bagi mendapatkan berat muatan maksimum

**JADUAL 5.2**

| BIL | NEGERI | BIL. DALAM WARTA | NO. LALUAN | KETERANGAN RINGKAS LALUAN | PANJANG JALAN (km) | * SENARAI KELAS BEBAN | PERINTAH SEKATAN BERAT |
|-----|----------|------------------|------------|---|--------------------|-----------------------|--|
| | | | | | | | NO. WARTA/ TAHUN |
| 11. | KELANTAN | 11 | 131 | Jalan Kubang Kerian - Sabak | 10.98 | III | P.U. (A) 275/2003 |
| | | 12 | 134 | Jalan Kota Bharu - Pengkalan Kubor | 21.87 | III | P.U. (A) 275/2003 |
| | | 13 | 187 | Jalan Kubang Kerian - Sabak | 3.299 | V | P.U. (A) 275/2003 |
| | | 14 | 185 | Jalan Gua Musang - Kampong Kuala Betis | 24.30 | V | P.U. (A) 275/2003 |
| | | 15 | 196 | Jalan Panglima Bayu - Rantau Panjang - Jeram Perdah | 37.17 | V V | P.U. (A) 275/2003 |
| | | 16 | 197 | Jalan Tok Deh - Gual Periok | 2.43 | V | P.U. (A) 275/2003 |
| | | 17 | 198 | Jalan Jedok - Air Canal - Legeh | 14.09 | V | P.U. (A) 275/2003 |
| | | 18 | 199 | Jalan Batu Gajah - Lawang | 6.79 | V | P.U. (A) 275/2003 |
| | | 19 | 200 | Jalan Bukit Bunga - Jenok - Bukit Nangka | 10.49 | V | P.U. (A) 275/2003 |
| | | 20 | 201 | Jalan Nibong - Jakar - Bukit Bunga | 3.47 | V | P.U. (A) 275/2003 |
| | | 21 | 202 | Jalan Air Canal - Lakota | 14.54 | V | P.U. (A) 275/2003 |
| | | 22 | 203 | Jalan Air Lanas - Legeh - Sg. Satan | 6.03 | V | P.U. (A) 275/2003 |
| | | 23 | 204 | Jalan Gemang - Kg. Labu | 1.80 | V | P.U. (A) 275/2003 |
| | | 24 | 205 | Jalan Gunong - Batu Melintang - Kg. Lawar | 7.82 | V | P.U. (A) 275/2003 |
| | | 25 | 206 | Jalan Batu Melintang - Kalai | 5.39 | I | P.U. (A) 275/2003 |
| | | 26 | 66 | Jalan Sungai Sam - Dabong | 63.00 | V | P.U. (A) 224 /2009 |
| | | 27 | 185 | Jalan Lojing - Pos Blau - Kampong Kuala Betis | 66.35 | V | P.U. (A) 275/2003 P.U. (A) 275/2003 |
| | | 28 | 189 | Jalan Pesisir Pantai Kelantan (Jalan Semarak - Cherang Ruku - Air Tawar - Melawi) | 33.90 | V | P.U. (A) 275/2003 |
| | | 29 | 207 | Jalan Pasir Mas - Salor | 12.00 | V | P.U. (A) 275/2003 |
| | | 30 | 208 | Jalan Tendong - Mulong | 2.80 | I | P.U. (A) 224 /2009 |
| | | 31 | 209 | Jalan Pasir Hor - Wakaf Che Yeh | 4.22 | V | P.U. (A) 275/2003 |
| | | 32 | 210 | Jalan Pintas Pasir Puteh | 2.43 | V | P.U. (A) 275/2003 |
| | | 33 | 211 | Jalan Kubang Kerian - Bachok | 15.58 | I | P.U. (A) 224 /2009 |
| | | 34 | 223 | Jalan ke Pantai Cahaya Bulan | 10.50 | V | P.U. (A) 275/2003 |
| | | 35 | 185 | Jalan Chiku - Aring | 25.36 | V | P.U. (A) 275/2003 |
| | | 36 | 259 | Jalan Sultan Ismail Petra | 7.58 | V | P.U. (A) 275/2003 |
| | | 37 | 260 | Jalan Pasir Mas - Pohon Tanjong | 11.44 | V | P.U. (A) 275/2003 |
| | | 38 | 261 | Jalan Tanah Merah - Lubok Jong | 25.99 | V | P.U. (A) 275/2003 |
| | | 39 | 482 | Jalan Pasir Puteh - Tok Bali | 12.50 | V | P.U. (A) 275/2003 |
| | | 40 | 483 | Jalan Pintasan Pasir Mas | 5.20 | V | P.U.(A) 275/2003 |

Catatan: * Rujuk Jadual 5.1 berat maksimum kenderaan yang diwartakan bagi mendapatkan berat muatan maksimum

**JADUAL 5.2**

| BIL. | NEGERI | BIL. DALAM WARTA | NO. LALUAN | KETERANGAN RINGKAS LALUAN | PANJANG JALAN (km) | * SENARAI KELAS BEBAN | PERINTAH SEKATAN BERAT |
|------|---------|------------------|------------|---|--------------------|-----------------------|------------------------|
| | | | | | | | NO. WARTA/TAHUN |
| 12. | SABAH | 1 | 1 | Jalan Kota Kinabalu - Kudat | 190.71 | II | P.U. (A) 275/2003 |
| | | 2 | 1 | Jalan Kota Kinabalu - Sindumin | 160.21 | II | P.U. (A) 275/2003 |
| | | 3 | 22 | Jalan Kota Kinabalu - Sandakan | 310.83 | II | P.U. (A) 275/2003 |
| | | 4 | 13 | Jalan Sandakan - Tawau | 267.69 | II | P.U. (A) 275/2003 |
| | | 5 | 502 | Jalan Beaufort - Menumbok | 70.81 | II | P.U. (A) 275/2003 |
| | | 6 | 501 | Kota Kinabalu - Penampang - Lok Kawi | 19.57 | II | P.U. (A) 275/2003 |
| | | 7 | 503 | Jalan Berungis - Kota Belud | 38.10 | II | P.U. (A) 275/2003 |
| | | 8 | 500 | Jalan Kota Kinabalu - Keningau - Tenom | 163.70 | III | P.U. (A) 275/2003 |
| 13. | SARAWAK | 1 | 1 | Jalan Sematan - Lundu - Batu Kawa - Kuching | 102.10 | II | P.U. (A) 275/2003 |
| | | 2 | 1 | Jalan Kuching - Sibul | 429.50 | II | P.U. (A) 275/2003 |
| | | 3 | 1 | Jalan Sibul - Bintulu | 190.90 | II | P.U. (A) 275/2003 |
| | | 4 | 1 | Jalan Bintulu - Miri | 203.00 | II | P.U. (A) 275/2003 |
| | | 5 | 1 | Jalan Miri - Lutong - Kuala Baram - Sempadan Brunei | 35.20 | III | P.U. (A) 275/2003 |
| | | 6 | 1 | Jalan Sempadan Brunei - Limbang | 43.00 | III | P.U. (A) 275/2003 |
| | | 7 | 1 | Jalan Limbang - Pandaruan | 14.00 | III | P.U. (A) 275/2003 |
| | | 8 | 1 | Jalan Temburong - Lawas | 24.90 | III | P.U. (A) 275/2003 |
| | | 9 | 1 | Jalan Lawas - Merapok - Sindumin | 34.50 | III | P.U. (A) 275/2003 |
| | | 10 | 21 | Jalan Serian - Tebedu - Sempadan Indonesia | 35.20 | I | P.U. (A) 288/2012 |
| | | 11 | 800 | Bintulu - Tanjong Kidurong | 18.50 | I | P.U. (A) 288/2012 |
| | | 12 | 801 | Kuching By Pass | 9.10 | I | P.U. (A) 288/2012 |
| | | 13 | 25 | Jalan Utama Batang Ai | 38.10 | II | P.U. (A) 275/2003 |
| | | 14 | 802 | Jalan Datuk Mohd. Musa | 20.74 | I | P.U. (A) 288/2012 |
| | | 15 | 803 | Jalan Bakun | 128.46 | V | P.U. (A) 275/2003 |

Catatan: * Rujuk Jadual 5.1 berat maksimum kenderaan yang diwartakan bagi mendapatkan berat muatan maksimum

**Perintah Sekatan Berat Jalan Persekutuan Felda (LKTP)****JADUAL 5.3**

| BIL. | NEGERI | NO. LALUAN | SKIM FELDA | PANJANG MASUK (km) | PANJANG KAMPUNG (km) | *SENARAI KELAS BEBAN | PERINTAH SEKATAN BERAT | *SENARAI KELAS BEBAN | PERINTAH SEKATAN BERAT |
|------|-------------|------------|----------------------------|--------------------|----------------------|----------------------|------------------------|----------------------|------------------------|
| | | | | | | | NO. WARTA/TAHUN | | NO. WARTA/TAHUN |
| | | | | | | | | | |
| 1. | PERLIS | 1000 | Mata Air | 0.93 | 8.08 | III | P.U. (A) 275/2003 | IV | P.U. (A) 275/2003 |
| | | 1001 | Rimba Mas | 0.69 | 6.26 | III | P.U. (A) 275/2003 | IV | P.U. (A) 275/2003 |
| | | 1002 | Chuping | 7.49 | 25.64 | III | P.U. (A) 275/2003 | IV | P.U. (A) 275/2003 |
| 2. | KEDAH | 1050 | Bukit Tangga | 5.21 | 8.42 | III | P.U. (A) 275/2003 | IV | P.U. (A) 275/2003 |
| | | 1051 | Batu Lapan | 4.03 | 3.54 | III | P.U. (A) 275/2003 | IV | P.U. (A) 275/2003 |
| | | 1052 | Guar Napai | 2.42 | 5.27 | III | P.U. (A) 275/2003 | IV | P.U. (A) 275/2003 |
| | | 1053 | Bukit Tembaga | 3.22 | 7.94 | III | P.U. (A) 275/2003 | IV | P.U. (A) 275/2003 |
| | | 1054 | Lubuk Merbau | 10.86 | 17.86 | III | P.U. (A) 275/2003 | IV | P.U. (A) 275/2003 |
| | | 1055 | Teloi Kanan | 8.16 | 7.25 | III | P.U. (A) 275/2003 | IV | P.U. (A) 275/2003 |
| | | 1056 | Teloi Timur (Kilang Getah) | 0.44 | - | III | P.U. (A) 275/2003 | - | P.U. (A) 275/2003 |
| | | 1057 | Gunung Bongsu | 0.80 | 8.94 | III | P.U. (A) 275/2003 | IV | P.U. (A) 275/2003 |
| | | - | Laka Selatan | - | 17.68 | - | P.U. (A) 275/2003 | V | P.U. (A) 275/2003 |
| | | - | Sungai Tiang | - | 14.80 | - | P.U. (A) 275/2003 | IV | P.U. (A) 275/2003 |
| - | Teloi Timur | - | 0.37 | III | P.U. (A) 275/2003 | IV | P.U. (A) 275/2003 | | |
| 3. | PERAK | 1145 | Lasah | 16.64 | 7.97 | III | P.U. (A) 275/2003 | IV | P.U. (A) 275/2003 |
| | | 1146 | Bersia | 4.78 | 8.29 | III | P.U. (A) 275/2003 | IV | P.U. (A) 275/2003 |
| | | 1147 | Papulut | 4.02 | 10.91 | III | P.U. (A) 275/2003 | IV | P.U. (A) 275/2003 |
| | | 1148 | Ijok | 5.22 | 11.72 | III | P.U. (A) 275/2003 | IV | P.U. (A) 275/2003 |
| | | 1149 | Sg. Klah | 5.64 | 6.67 | III | P.U. (A) 275/2003 | IV | P.U. (A) 275/2003 |
| | | 1150 | Sg. Behrang | 0.66 | 10.50 | III | P.U. (A) 275/2003 | IV | P.U. (A) 275/2003 |
| | | 1151 | Trolak Utara | 3.03 | 10.44 | III | P.U. (A) 275/2003 | IV | P.U. (A) 275/2003 |
| | | 1152 | Trolak Selatan | 3.22 | 13.26 | III | P.U. (A) 275/2003 | IV | P.U. (A) 275/2003 |
| | | 1153 | Trolak Timur | 2.22 | 15.35 | III | P.U. (A) 275/2003 | IV | P.U. (A) 275/2003 |
| | | 1154 | Besout 5 | 9.35 | 7.79 | V | P.U. (A) 275/2003 | IV | P.U. (A) 275/2003 |
| | | 1155 | Lawin Selatan | 0.90 | 8.64 | III | P.U. (A) 275/2003 | IV | P.U. (A) 275/2003 |
| | | 1156 | Lawin Utara | 0.90 | 8.64 | V | P.U. (A) 275/2003 | V | P.U. (A) 275/2003 |
| | | 1157 | Lepang Nenering | 23.02 | - | V | P.U. (A) 275/2003 | V | P.U. (A) 275/2003 |
| | | - | Lepang Nenering 1 & 2 | - | 14.20 | V | P.U. (A) 275/2003 | V | P.U. (A) 275/2003 |
| | | - | Besout 1, 2 dan 3 | - | 2.15 | V | P.U. (A) 275/2003 | IV | P.U. (A) 275/2003 |
| - | Besout 4 | - | 10.64 | V | P.U. (A) 275/2003 | V | P.U. (A) 275/2003 | | |
| 4. | SELANGOR | 1205 | Sg. Tenggi | 10.45 | 15.36 | III | P.U. (A) 275/2003 | IV | P.U. (A) 275/2003 |
| | | 1206 | Kg. Soeharto | 8.24 | 15.82 | III | P.U. (A) 275/2003 | IV | P.U. (A) 275/2003 |
| | | 1207 | Gedangsa | 10.36 | 19.66 | III | P.U. (A) 275/2003 | IV | P.U. (A) 275/2003 |
| | | 1208 | Sg. Buaya | 6.39 | 12.03 | III | P.U. (A) 275/2003 | IV | P.U. (A) 275/2003 |
| | | 1209 | Sg. Tenggi Selatan | 6.93 | 7.02 | V | P.U. (A) 275/2003 | V | P.U. (A) 275/2003 |
| | | 1210 | Bukit Cerakah 1 & 2 | 6.00 | 10.20 | V | P.U. (A) 275/2003 | V | P.U. (A) 275/2003 |

Catatan: * Rujuk Jadual 5.1 berat maksimum kenderaan yang diwartakan bagi mendapatkan berat muatan maksimum

**JADUAL 5.3**

| BIL | NEGERI | NO. LALUAN | SKIM FELDA | PANJANG MASUK (km) | PANJANG KAMPUNG (km) | *SENARAI KELAS BEBAN | PERINTAH SEKATAN BERAT | * SENARAI KELAS BEBAN | PERINTAH SEKATAN BERAT |
|-----|-----------------|------------|--------------------------------|--------------------|----------------------|----------------------|------------------------|-----------------------|------------------------|
| | | | | | | | NO.WARTA/TAHUN | | NO.WARTA/TAHUN |
| | | | | | | | JALAN MASUK | | JALAN KAMPUNG |
| 5. | NEGERI SEMBILAN | 1265 | Sendayan | 16.40 | 8.85 | III | P.U. (A) 224 /2009 | IV | P.U. (A) 275/2003 |
| | | 1266 | LBJ | 11.50 | 5.25 | III | P.U. (A) 224 /2009 | IV | P.U. (A) 275/2003 |
| | | 1267 | Bukit Jalor | 5.60 | 11.75 | III | P.U. (A) 224 /2009 | IV | P.U. (A) 275/2003 |
| | | 1268 | Serting 1 - 4 | 10.30 | 38.60 | III | P.U. (A) 224 /2009 | IV | P.U. (A) 275/2003 |
| | | 1269 | Serting (Kilang Sawit) | 1.40 | - | III | P.U. (A) 224 /2009 | V | P.U. (A) 275/2003 |
| | | 1270 | Jalan Utama Serting Hilir | 11.80 | 15.18 | III | P.U. (A) 224 /2009 | V | P.U. (A) 275/2003 |
| | | 1271 | Lui Selatan/Tembangau | 16.23 | - | III | P.U. (A) 224 /2009 | - | P.U. (A) 275/2003 |
| | | 1272 | Sg. Lui | 1.01 | 3.04 | III | P.U. (A) 224 /2009 | IV | P.U. (A) 275/2003 |
| | | 1273 | Lui Selatan | 3.40 | 13.80 | III | P.U. (A) 224 /2009 | IV | P.U. (A) 275/2003 |
| | | 1274 | Lui Timur | 3.70 | 12.60 | III | P.U. (A) 224 /2009 | IV | P.U. (A) 275/2003 |
| | | 1275 | Kepis | 9.50 | 10.00 | III | P.U. (A) 224 /2009 | IV | P.U. (A) 275/2003 |
| | | 1276 | Jalan Utama Bukit Rokan | 20.16 | - | III | P.U. (A) 224 /2009 | V | P.U. (A) 275/2003 |
| | | 1277 | Bukit Rokan Utara | 1.00 | 11.28 | III | P.U. (A) 224 /2009 | IV | P.U. (A) 275/2003 |
| | | 1278 | Bukit Rokan Barat | 3.40 | 9.10 | III | P.U. (A) 224 /2009 | IV | P.U. (A) 275/2003 |
| | | 1279 | Jelai Gemas 1 - 4 | 18.80 | 48.70 | III | P.U. (A) 224 /2009 | IV | P.U. (A) 275/2003 |
| | | 1280 | Jelai Gemas Tambahan | 4.30 | - | III | P.U. (A) 224 /2009 | - | P.U. (A) 275/2003 |
| | | 1281 | Jalan Utama Pasoh 1 dan 4 | 5.76 | - | III | P.U. (A) 224 /2009 | - | P.U. (A) 275/2003 |
| | | 1282 | Jalan Utama Pasoh 2 dan 3 | 16.75 | - | III | P.U. (A) 224 /2009 | - | P.U. (A) 275/2003 |
| | | 1283 | Jalan Utama Palong | 30.20 | - | III | P.U. (A) 224 /2009 | - | P.U. (A) 275/2003 |
| | | 1284 | Jalan Loop Palong 5, 9,10 & 13 | 21.70 | - | III | P.U. (A) 224 /2009 | - | P.U. (A) 275/2003 |
| | | 1285 | Palong 8 (Kilang Getah) | 1.90 | - | III | P.U. (A) 224 /2009 | - | P.U. (A) 275/2003 |
| | | 1286 | Palong 2 | 3.67 | 12.32 | III | P.U. (A) 224 /2009 | IV | P.U. (A) 275/2003 |
| | | 1287 | Palong 3 | 2.51 | 9.86 | III | P.U. (A) 224 /2009 | IV | P.U. (A) 275/2003 |
| | | 1288 | Palong 4, 5 & 6 | 0.96 | 32.70 | III | P.U. (A) 224 /2009 | IV | P.U. (A) 275/2003 |
| | | 1289 | Palong 7 dan 8 | 0.80 | 26.10 | III | P.U. (A) 224 /2009 | IV | P.U. (A) 275/2003 |
| | | 1290 | Palong 9, 10 dan 11 | 2.00 | 25.90 | III | P.U. (A) 224 /2009 | IV | P.U. (A) 275/2003 |
| | | 1291 | Palong 12 dan 13 | 2.48 | 21.07 | III | P.U. (A) 224 /2009 | IV | P.U. (A) 275/2003 |
| | | 1292 | Titi | 2.80 | 5.30 | V | P.U. (A) 275/2003 | V | P.U. (A) 275/2003 |
| | | 1293 | Serting Hilir 4 - 7 | - | 40.72 | - | P.U. (A) 275/2003 | V | P.U. (A) 275/2003 |
| | | - | Serting 4 (tambahan) | - | 1.60 | - | P.U. (A) 275/2003 | V | P.U. (A) 275/2003 |
| | | - | Palong 14, 15 & 16 | - | 23.50 | - | P.U. (A) 275/2003 | V | P.U. (A) 275/2003 |
| | | - | Palong 16 - Tembangau | 7.10 | - | V | P.U. (A) 275/2003 | - | P.U. (A) 275/2003 |
| | | - | Sg. Kelamah | - | 10.88 | - | P.U. (A) 275/2003 | IV | P.U. (A) 275/2003 |
| - | Lui Barat | - | 6.60 | - | P.U. (A) 275/2003 | IV | P.U. (A) 275/2003 | | |
| - | Lui Muda | - | 5.60 | - | P.U. (A) 275/2003 | IV | P.U. (A) 275/2003 | | |
| - | Bukit Rokan | - | 14.40 | - | P.U. (A) 275/2003 | IV | P.U. (A) 275/2003 | | |
| - | Pasoh 1 | - | 13.41 | - | P.U. (A) 275/2003 | IV | P.U. (A) 275/2003 | | |
| - | Pasoh 2 | - | 11.92 | - | P.U. (A) 275/2003 | IV | P.U. (A) 275/2003 | | |

Catatan: * Rujuk Jadual 5.1 berat maksimum kenderaan yang diwartakan bagi mendapatkan berat muatan maksimum



JADUAL 5.3

| BIL | NEGERI | NO. LALUAN | SKIM FELDA | PANJANG MASUK (km) | PANJANG KAMPUNG (km) | *SENARAI KELAS BEBAN | PERINTAH SEKATAN BERAT | * SENARAI KELAS BEBAN | PERINTAH SEKATAN BERAT |
|------|-----------------|------------|------------------------------------|--------------------|----------------------|----------------------|------------------------|-----------------------|------------------------|
| | | | | | | | NO. WARTA/TAHUN | | NO. WARTA/TAHUN |
| | | | | | | | | | |
| 5. | NEGERI SEMBILAN | - | Pasoh 3 | - | 12.74 | - | P.U. (A) 275/2003 | IV | P.U. (A) 275/2003 |
| | | - | Pasoh 4 | - | 10.08 | - | P.U. (A) 275/2003 | IV | P.U. (A) 275/2003 |
| | | - | Pasir Besar | - | 12.19 | - | P.U. (A) 275/2003 | IV | P.U. (A) 275/2003 |
| | | - | Palong 1 | - | 12.78 | - | P.U. (A) 275/2003 | IV | P.U. (A) 275/2003 |
| 6. | MELAKA | 1335 | Bukit Senggeh | 6.72 | 11.79 | III | P.U. (A) 275/2003 | IV | P.U. (A) 275/2003 |
| | | - | Hutan Percha | - | 6.32 | - | P.U. (A) 275/2003 | IV | P.U. (A) 275/2003 |
| | | - | Solok Menggong | - | 1.88 | - | P.U. (A) 275/2003 | IV | P.U. (A) 275/2003 |
| | | - | Machap | - | 1.95 | - | P.U. (A) 275/2003 | IV | P.U. (A) 275/2003 |
| | | - | Kemendore | - | 1.78 | - | P.U. (A) 275/2003 | IV | P.U. (A) 275/2003 |
| 7. | JOHOR | 1374 | Cahaya Baru | 5.74 | 12.32 | III | P.U. (A) 275/2003 | IV | P.U. (A) 275/2003 |
| | | 1375 | Ulu Tebrau | 7.46 | 13.12 | III | P.U. (A) 275/2003 | IV | P.U. (A) 275/2003 |
| | | 1376 | Bukit Batu | 2.46 | 8.42 | III | P.U. (A) 275/2003 | IV | P.U. (A) 275/2003 |
| | | 1377 | Bukit Permai | 2.82 | 5.46 | III | P.U. (A) 275/2003 | IV | P.U. (A) 275/2003 |
| | | 1378 | Bukit Serampang | 1.20 | 14.08 | III | P.U. (A) 275/2003 | IV | P.U. (A) 275/2003 |
| | | 1379 | Sri Ledang | 3.00 | 9.36 | III | P.U. (A) 275/2003 | IV | P.U. (A) 275/2003 |
| | | 1380 | Lenga | 0.38 | 8.49 | III | P.U. (A) 275/2003 | IV | P.U. (A) 275/2003 |
| | | 1381 | Air Hitam | 2.18 | 8.05 | III | P.U. (A) 275/2003 | IV | P.U. (A) 275/2003 |
| | | 1382 | Tenang | 2.46 | 5.20 | III | P.U. (A) 275/2003 | IV | P.U. (A) 275/2003 |
| | | 1383 | Kemelah | 6.16 | 8.42 | III | P.U. (A) 275/2003 | IV | P.U. (A) 275/2003 |
| | | 1384 | Medoi | 8.00 | 12.82 | III | P.U. (A) 275/2003 | IV | P.U. (A) 275/2003 |
| | | 1385 | Redong | 7.10 | 20.46 | III | P.U. (A) 275/2003 | IV | P.U. (A) 275/2003 |
| | | 1386 | Pemanis | 6.90 | 22.90 | III | P.U. (A) 275/2003 | IV | P.U. (A) 275/2003 |
| | | 1387 | Jalan Utama Kulai | 9.33 | - | III | P.U. (A) 275/2003 | - | P.U. (A) 275/2003 |
| | | 1388 | Taib Andak | 9.30 | 14.29 | III | P.U. (A) 275/2003 | IV | P.U. (A) 275/2003 |
| | | 1389 | Bukit Besar | 0.64 | 12.53 | III | P.U. (A) 275/2003 | IV | P.U. (A) 275/2003 |
| | | 1390 | Bukit Ramun | 2.06 | 10.08 | III | P.U. (A) 275/2003 | IV | P.U. (A) 275/2003 |
| | | 1391 | Pasir Raja | 2.10 | 7.70 | III | P.U. (A) 275/2003 | IV | P.U. (A) 275/2003 |
| | | 1392 | Endau | 1.28 | 10.53 | III | P.U. (A) 275/2003 | IV | P.U. (A) 275/2003 |
| | | 1393 | Jalan Utama Tenggara | 23.04 | - | III | P.U. (A) 275/2003 | - | P.U. (A) 275/2003 |
| | | 1394 | Tenggara 5, 7 dan Tenggara Timur 2 | 6.52 | - | III | P.U. (A) 275/2003 | - | P.U. (A) 275/2003 |
| | | 1395 | Tenggara (Kilang Sawit) | 4.71 | - | III | P.U. (A) 275/2003 | V | P.U. (A) 275/2003 |
| | | 1396 | Tenggara 1 | 3.20 | 11.50 | III | P.U. (A) 275/2003 | - | P.U. (A) 275/2003 |
| | | 1397 | Jalan Utama Nitar | 10.97 | - | III | P.U. (A) 275/2003 | IV | P.U. (A) 275/2003 |
| | | 1398 | Nitar (Kilang Sawit) | 2.13 | - | III | P.U. (A) 275/2003 | IV | P.U. (A) 275/2003 |
| | | 1399 | Nitar 1 | 4.62 | 11.50 | III | P.U. (A) 275/2003 | IV | P.U. (A) 275/2003 |
| | | 1400 | Nitar 2 | 0.24 | 11.26 | III | P.U. (A) 275/2003 | IV | P.U. (A) 275/2003 |
| | | 1401 | Air Tawar 1 | 0.32 | 12.82 | III | P.U. (A) 275/2003 | IV | P.U. (A) 275/2003 |
| 1402 | Air Tawar 2 | 0.32 | 14.32 | III | P.U. (A) 275/2003 | IV | P.U. (A) 275/2003 | | |
| 1403 | Air Tawar 3 | 0.64 | 12.21 | III | P.U. (A) 275/2003 | IV | P.U. (A) 275/2003 | | |
| 1404 | Air Tawar 4 | 2.00 | 10.24 | III | P.U. (A) 275/2003 | IV | P.U. (A) 275/2003 | | |

Catatan: * Rujuk Jadual 5.1 berat maksimum kenderaan yang diwartakan bagi mendapatkan berat muatan maksimum

**JADUAL 5.3**

| BIL | NEGERI | NO. LALUAN | SKIM FELDA | PANJANG MASUK (km) | PANJANG KAMPUNG (km) | *SENARAI KELAS BEBAN | PERINTAH SEKATAN BERAT | * SENARAI KELAS BEBAN | PERINTAH SEKATAN BERAT |
|-----|--------------|------------|--------------------------------------|--------------------|----------------------|----------------------|------------------------|-----------------------|------------------------|
| | | | | | | | NO. WARTA/ TAHUN | | NO. WARTA/ TAHUN |
| | | | | | | | JALAN MASUK | | JALAN KAMPUNG |
| 7. | JOHOR | 1405 | Air Tawar 5 | 0.32 | 13.54 | III | P.U. (A) 275/2003 | IV | P.U. (A) 275/2003 |
| | | 1406 | Semenchu | 3.70 | 12.98 | III | P.U. (A) 275/2003 | IV | P.U. (A) 275/2003 |
| | | 1407 | Aping Timur | 0.48 | 12.48 | III | P.U. (A) 275/2003 | IV | P.U. (A) 275/2003 |
| | | 1408 | Aping Barat | 1.92 | 10.59 | III | P.U. (A) 275/2003 | IV | P.U. (A) 275/2003 |
| | | 1409 | Bukit Wa Ha/Spng. Wa Ha/Bukit Easter | 4.75 | 36.27 | III | P.U. (A) 275/2003 | IV | P.U. (A) 275/2003 |
| | | 1410 | Lok Heng Barat/ Timur/Selatan | 5.49 | 24.51 | III | P.U. (A) 275/2003 | IV | P.U. (A) 275/2003 |
| | | 1411 | Adela (kilang) | 1.25 | - | III | P.U. (A) 275/2003 | - | P.U. (A) 275/2003 |
| | | 1412 | Adela/Sening/ Tunggul/Kledang | 3.40 | 45.05 | III | P.U. (A) 275/2003 | IV | P.U. (A) 275/2003 |
| | | 1413 | Sg. Mas/Papan Timur | 0.80 | 28.90 | III | P.U. (A) 275/2003 | IV | P.U. (A) 275/2003 |
| | | 1414 | Penggeli Timur/Sg. Sibol | 0.80 | 23.33 | III | P.U. (A) 275/2003 | IV | P.U. (A) 275/2003 |
| | | 1415 | Linggiu | 0.80 | 11.26 | III | P.U. (A) 275/2003 | IV | P.U. (A) 275/2003 |
| | | 1416 | Inas | 7.59 | 12.39 | III | P.U. (A) 275/2003 | IV | P.U. (A) 275/2003 |
| | | 1417 | Maokil 1-4 | 7.30 | 24.00 | V | P.U. (A) 275/2003 | V | P.U. (A) 275/2003 |
| | | 1418 | Palong Timur (Jalan Utama) | 13.00 | - | V | P.U. (A) 275/2003 | - | P.U. (A) 275/2003 |
| | | 1419 | Tenggaroh Selatan 1 & 2 | 13.99 | 7.27 | V | P.U. (A) 275/2003 | V | P.U. (A) 275/2003 |
| | | 1420 | Tenggaroh 6 | 1.30 | 9.85 | V | P.U. (A) 275/2003 | V | P.U. (A) 275/2003 |
| | | 1421 | Tenggaroh 4 (Kilang Koko) | 3.00 | - | V | P.U. (A) 275/2003 | - | P.U. (A) 275/2003 |
| | | 1422 | Simpang Wa Ha (Kilang) | 5.05 | - | V | P.U. (A) 275/2003 | - | P.U. (A) 275/2003 |
| | | 1423 | Layang-layang | 2.99 | 5.53 | V | P.U. (A) 275/2003 | V | P.U. (A) 275/2003 |
| | | 1424 | Maokil Kilang | 2.09 | - | V | P.U. (A) 275/2003 | - | P.U. (A) 275/2003 |
| | | 1425 | Nitar Timur | 10.50 | - | V | P.U. (A) 275/2003 | - | P.U. (A) 275/2003 |
| | | - | Cemplak | - | 10.59 | - | P.U. (A) 275/2003 | IV | P.U. (A) 275/2003 |
| | | - | Cemplak Barat | - | 4.70 | - | P.U. (A) 275/2003 | IV | P.U. (A) 275/2003 |
| | | - | Sg. Sayong | - | 8.60 | - | P.U. (A) 275/2003 | IV | P.U. (A) 275/2003 |
| | | - | Pasak | - | 7.78 | - | P.U. (A) 275/2003 | IV | P.U. (A) 275/2003 |
| | | - | Kahang Barat | - | 8.69 | - | P.U. (A) 275/2003 | IV | P.U. (A) 275/2003 |
| | | - | Kahang Timur | - | 8.51 | - | P.U. (A) 275/2003 | IV | P.U. (A) 275/2003 |
| | | - | Ulu Dengar | - | 8.17 | - | P.U. (A) 275/2003 | IV | P.U. (A) 275/2003 |
| | | - | Palong Timur 1, 2 & 3 | - | 18.52 | - | P.U. (A) 275/2003 | V | P.U. (A) 275/2003 |
| | | - | Palong Timur 4 & 5 | - | 10.69 | - | P.U. (A) 275/2003 | V | P.U. (A) 275/2003 |
| | | - | Tunggul (Tambahan) | - | 4.11 | - | P.U. (A) 275/2003 | V | P.U. (A) 275/2003 |
| | | - | Tenggaroh 2 & 4 | - | 21.00 | - | P.U. (A) 275/2003 | V | P.U. (A) 275/2003 |
| | | - | Tenggaroh 3 | - | 14.30 | - | P.U. (A) 275/2003 | V | P.U. (A) 275/2003 |
| | | - | Tenggaroh 5 & 7 | - | 6.52 | - | P.U. (A) 275/2003 | V | P.U. (A) 275/2003 |
| | | - | Tenggaroh Timur 1 & 3 | - | 10.40 | - | P.U. (A) 275/2003 | V | P.U. (A) 275/2003 |

Catatan: * Rujuk Jadual 5.1 berat maksimum kenderaan yang diwartakan bagi mendapatkan berat muatan maksimum

**JADUAL 5.3**

| BIL | NEGERI | NO. LALUAN | SKIM FELDA | PANJANG MASUK (km) | PANJANG KAMPUNG (km) | *SENARAI KELAS BEBAN | PERINTAH SEKATAN BERAT | * SENARAI KELAS BEBAN | PERINTAH SEKATAN BERAT |
|------|----------------------|------------|-----------------------------------|--------------------|----------------------|----------------------|------------------------|-----------------------|------------------------|
| | | | | | | | NO. WARTA/TAHUN | | NO. WARTA/TAHUN |
| | | | | | | | JALAN MASUK | | JALAN KAMPUNG |
| 7. | JOHOR | - | Tenggaroh Timur 2 | - | 6.21 | - | P.U. (A) 275/2003 | V | P.U. (A) 275/2003 |
| | | - | Bt. Tongkat/Ulu Belitong | - | 29.94 | - | P.U. (A) 275/2003 | V | P.U. (A) 275/2003 |
| | | - | Ulu Penggeli | - | 11.20 | - | P.U. (A) 275/2003 | V | P.U. (A) 275/2003 |
| | | - | Simpang Wa Ha (Tambahan) | - | 7.08 | - | P.U. (A) 275/2003 | V | P.U. (A) 275/2003 |
| | | - | Lok Heng Timur (Tambahan) | - | 6.72 | - | P.U. (A) 275/2003 | V | P.U. (A) 275/2003 |
| | | - | Palong Timur 1, 2 & 3 (Tambahan) | - | 2.11 | - | P.U. (A) 275/2003 | V | P.U. (A) 275/2003 |
| | | - | Pemanis 1 & 2 (Tambahan) | - | 0.98 | - | P.U. (A) 275/2003 | V | P.U. (A) 275/2003 |
| 8. | PAHANG | 1484 | Bukit Tajau | 0.90 | 8.53 | III | P.U. (A) 224/2009 | IV | P.U. (A) 275/2003 |
| | | 1485 | Kg. New Zealand | 0.84 | 11.38 | III | P.U. (A) 224/2009 | IV | P.U. (A) 275/2003 |
| | | 1486 | Bukit Goh | 8.70 | 15.31 | III | P.U. (A) 224/2009 | IV | P.U. (A) 275/2003 |
| | | 1487 | Bukit Kuantan | 19.69 | 9.90 | III | P.U. (A) 224/2009 | IV | P.U. (A) 275/2003 |
| | | 1488 | Sg. Panching Selatan | 8.07 | 9.16 | III | P.U. (A) 224/2009 | IV | P.U. (A) 275/2003 |
| | | 1489 | Sg. Panching Timur | 3.37 | 8.25 | III | P.U. (A) 224/2009 | IV | P.U. (A) 275/2003 |
| | | 1490 | Sg. Panching Utara | 16.10 | 11.36 | III | P.U. (A) 224/2009 | IV | P.U. (A) 275/2003 |
| | | 1491 | Sg. Panching Utara (Kilang Sawit) | 0.48 | - | III | P.U. (A) 224/2009 | - | P.U. (A) 275/2003 |
| | | 1492 | Jalan Utama Lepar Hilir | 11.52 | 10.14 | III | P.U. (A) 224/2009 | IV | P.U. (A) 275/2003 |
| | | 1493 | Lepar Hilir 1 dan 3 | 6.27 | 20.93 | III | P.U. (A) 224/2009 | IV | P.U. (A) 275/2003 |
| | | 1494 | Lepar Hilir 2 | 4.02 | 15.94 | III | P.U. (A) 224/2009 | IV | P.U. (A) 275/2003 |
| | | 1495 | Lepar Hilir 4 | 2.56 | - | III | P.U. (A) 224/2009 | - | P.U. (A) 275/2003 |
| | | 1496 | Lembah Bilut | 5.86 | 13.41 | III | P.U. (A) 224/2009 | IV | P.U. (A) 275/2003 |
| | | 1497 | Kg. Sertik | 10.18 | 10.26 | III | P.U. (A) 224/2009 | IV | P.U. (A) 275/2003 |
| | | - | Bukit Damar | - | 10.73 | III | P.U. (A) 224/2009 | IV | P.U. (A) 275/2003 |
| | | - | Lakum | - | 15.18 | III | P.U. (A) 224/2009 | IV | P.U. (A) 275/2003 |
| | | 1498 | Jalan Utama Mempaga | 32.00 | - | III | P.U. (A) 224/2009 | - | P.U. (A) 275/2003 |
| | | 1499 | Mempaga/Krau | 18.60 | - | III | P.U. (A) 224/2009 | - | P.U. (A) 275/2003 |
| | | 1500 | Mempaga/Lakum/Bukit Damar | 22.37 | - | III | P.U. (A) 224/2009 | - | P.U. (A) 275/2003 |
| | | - | Mempaga 1 | - | 10.93 | V | P.U. (A) 275/2003 | IV | P.U. (A) 275/2003 |
| | | - | Mempaga 2 & 3 | - | 17.30 | V | P.U. (A) 275/2003 | IV | P.U. (A) 275/2003 |
| | | 1501 | Lembah Klau | 2.54 | 11.44 | III | P.U. (A) 224/2009 | IV | P.U. (A) 275/2003 |
| | | 1502 | Krau | 6.64 | 4.58 | III | P.U. (A) 224/2009 | IV | P.U. (A) 275/2003 |
| | | 1503 | Sg. Koyan | 23.75 | 21.74 | III | P.U. (A) 224/2009 | IV | P.U. (A) 275/2003 |
| | | 1504 | Tersang | 3.42 | 25.35 | III | P.U. (A) 224/2009 | IV | P.U. (A) 275/2003 |
| | | 1505 | Tersang (Kilang Sawit) | 3.98 | 4.58 | III | P.U. (A) 224/2009 | IV | P.U. (A) 275/2003 |
| | | 1506 | Jalan Utama Kecau | 15.60 | - | III | P.U. (A) 224/2009 | - | P.U. (A) 275/2003 |
| - | Kecau 1 | - | 6.13 | - | P.U. (A) 275/2003 | IV | P.U. (A) 275/2003 | | |
| 1507 | Jalan Utama Jenderak | 13.03 | - | V | P.U. (A) 224/2009 | - | P.U. (A) 275/2003 | | |

Catatan: * Rujuk Jadual 5.1 berat maksimum kenderaan yang diwartakan bagi mendapatkan berat muatan maksimum

**JADUAL 5.3**

| BIL | NEGERI | NO. LALUAN | SKIM FELDA | PANJANG MASUK (km) | PANJANG KAMPUNG (km) | *SENARAI KELAS BEBAN | PERINTAH SEKATAN BERAT | * SENARAI KELAS BEBAN | PERINTAH SEKATAN BERAT |
|------|-------------------------|------------|--|--------------------|----------------------|----------------------|------------------------|-----------------------|------------------------|
| | | | | | | | NO.WARTA/TAHUN | | NO.WARTA/TAHUN |
| | | | | | | | JALAN MASUK | | JALAN KAMPUNG |
| 8. | PAHANG | - | Jenderak Utara | - | 11.07 | - | P.U. (A) 275/2003 | IV | P.U. (A) 275/2003 |
| | | - | Jenderak Selatan | - | 7.93 | - | P.U. (A) 275/2003 | IV | P.U. (A) 275/2003 |
| | | 1508 | Sg. Retang | 24.65 | 15.85 | III | P.U. (A) 224/2009 | IV | P.U. (A) 275/2003 |
| | | - | Padang Piol | - | 12.40 | - | P.U. (A) 271/2003 | IV | P.U. (A) 275/2003 |
| | | 1509 | Mengkuang | 2.66 | - | III | P.U. (A) 224/2009 | - | P.U. (A) 275/2003 |
| | | 1510 | Jalan Utama Bera | 51.99 | - | V | P.U. (A) 224/2009 | - | P.U. (A) 275/2003 |
| | | 1511 | Kepayang (Kilang Sawit) | 0.66 | - | III | P.U. (A) 224/2009 | - | P.U. (A) 275/2003 |
| | | 1512 | Tementi (Kilang Sawit) | 1.44 | - | III | P.U. (A) 224/2009 | - | P.U. (A) 275/2003 |
| | | 1513 | Purun | 0.75 | 13.85 | III | P.U. (A) 224/2009 | IV | P.U. (A) 275/2003 |
| | | 1514 | Mayam | 1.31 | 11.09 | III | P.U. (A) 224/2009 | IV | P.U. (A) 275/2003 |
| | | 1515 | Bukit Kepayang | 0.53 | 10.05 | III | P.U. (A) 224/2009 | IV | P.U. (A) 275/2003 |
| | | - | Sebertak | - | 9.03 | - | P.U. (A) 224/2009 | IV | P.U. (A) 275/2003 |
| | | 1516 | Tementi | 3.12 | 14.50 | III | P.U. (A) 224/2009 | IV | P.U. (A) 275/2003 |
| | | - | Rentam | - | 8.80 | - | P.U. (A) 224/2009 | IV | P.U. (A) 275/2003 |
| | | 1517 | Kumai | 1.46 | 15.69 | III | P.U. (A) 224/2009 | IV | P.U. (A) 275/2003 |
| | | 1518 | Jalan Utama Bukit Mendi | 26.12 | - | III | P.U. (A) 224/2009 | - | P.U. (A) 275/2003 |
| | | - | Bukit Mendi | - | 8.65 | - | P.U. (A) 275/2003 | IV | P.U. (A) 275/2003 |
| | | 1519 | Bukit Puchong | 4.83 | 14.49 | III | P.U. (A) 224/2009 | IV | P.U. (A) 275/2003 |
| | | - | Chemomoi | - | 12.40 | - | P.U. (A) 271/2003 | IV | P.U. (A) 275/2003 |
| | | 1520 | Sg. Kemahal | 0.16 | 9.76 | III | P.U. (A) 224/2009 | IV | P.U. (A) 275/2003 |
| | | - | Kemasul | - | 14.23 | - | P.U. (A) 271/2003 | IV | P.U. (A) 275/2003 |
| | | 1521 | Jalan Link Kota Gelanggi | 12.11 | - | III | P.U. (A) 224/2009 | - | P.U. (A) 275/2003 |
| | | 1522 | Jalan Utama K.Gelanggi 2, 4 & 5 | 10.10 | - | III | P.U. (A) 224/2009 | - | P.U. (A) 275/2003 |
| | | 1523 | Kota Gelanggi 1 dan 3 | 4.53 | 17.63 | III | P.U. (A) 224/2009 | IV | P.U. (A) 275/2003 |
| | | - | Kota Gelanggi 2 dan 4 | - | 16.20 | - | P.U. (A) 275/2003 | IV | P.U. (A) 275/2003 |
| | | - | Kota Gelanggi 5 | - | 8.40 | - | P.U. (A) 275/2003 | IV | P.U. (A) 275/2003 |
| | | 1524 | Jalan Utama Kota Gelanggi/Lepar Utara | 26.74 | - | III | P.U. (A) 224/2009 | - | P.U. (A) 275/2003 |
| | | 1525 | Lepar Utara Bandar | 11.09 | - | III | P.U. (A) 224/2009 | - | P.U. (A) 275/2003 |
| | | 1526 | A dan Kilang A Lepar Utara Bandar B dan Kilang B | 7.08 | - | III | P.U. (A) 224/2009 | - | P.U. (A) 275/2003 |
| | | - | Lepar Utara Bandar B | - | 37.60 | - | P.U. (A) 275/2003 | IV | P.U. (A) 275/2003 |
| | | 1527 | Kg. Awah | 2.20 | 4.70 | III | P.U. (A) 224/2009 | IV | P.U. (A) 275/2003 |
| 1528 | Kg. Awah (Kilang Getah) | 1.65 | - | III | P.U. (A) 224/2009 | - | P.U. (A) 275/2003 | | |
| 1529 | Sg. Nerek | 5.28 | 8.42 | III | P.U. (A) 224/2009 | IV | P.U. (A) 275/2003 | | |
| 1530 | Sg. Tekam Utara | 3.12 | 8.80 | III | P.U. (A) 224/2009 | IV | P.U. (A) 275/2003 | | |
| 1531 | Ulu Jempol | 3.86 | 11.38 | III | P.U. (A) 224/2009 | IV | P.U. (A) 275/2003 | | |

Catatan: * Rujuk Jadual 5.1 berat maksimum kenderaan yang diwartakan bagi mendapatkan berat muatan maksimum

**JADUAL 5.3**

| BIL | NEGERI | NO. LALUAN | SKIM FELDA | PANJANG MASUK (km) | PANJANG KAMPUNG (km) | *SENARAI KELAS BEBAN | PERINTAH SEKATAN BERAT | * SENARAI KELAS BEBAN | PERINTAH SEKATAN BERAT |
|------|----------|------------|-----------------------------------|--------------------|----------------------|----------------------|------------------------|-----------------------|------------------------|
| | | | | | | | NO. WARTA/ TAHUN | | NO. WARTA/ TAHUN |
| | | | | | | | JALAN MASUK | | JALAN KAMPUNG |
| 8. | PAHANG | 1533 | Jalan Utama Jenka Utara/Barat | 20.10 | - | III | P.U. (A) 224/2009 | - | P.U. (A) 275/2003 |
| | | 1534 | Jalan Utama Jenka 8, 9, 12 dan 13 | 11.27 | - | III | P.U. (A) 224/2009 | - | P.U. (A) 275/2003 |
| | | 1535 | Jalan Utama Jenka 18, 21, 22 & 23 | 18.25 | - | V | P.U. (A) 224/2009 | - | P.U. (A) 275/2003 |
| | | 1536 | Jalan Utama Jenka 1 - 10 | 2.25 | - | III | P.U. (A) 224 /2009 | - | P.U. (A) 275/2003 |
| | | 1537 | Jalan Utama Jenka Utara/Timur | 11.39 | - | V | P.U. (A) 275/2003 | - | P.U. (A) 275/2003 |
| | | 1538 | Jalan Utama Jenka 6 & 7 | 5.43 | - | III | P.U. (A) 224/2009 | - | P.U. (A) 275/2003 |
| | | 1539 | Jenka 21 (Kilang Sawit) | 0.21 | - | III | P.U. (A) 224/2009 | - | P.U. (A) 275/2003 |
| | | 1540 | Jenka 18A (Kilang Sawit) | 2.66 | - | III | P.U. (A) 224/2009 | - | P.U. (A) 275/2003 |
| | | 1541 | Jenka 18B (Kilang Sawit) | 2.01 | - | III | P.U. (A) 224/2009 | - | P.U. (A) 275/2003 |
| | | 1542 | Jenka 1 | 4.02 | 11.65 | III | P.U. (A) 224/2009 | IV | P.U. (A) 275/2003 |
| | | - | Jenka 2 | - | 7.32 | - | P.U. (A) 275/2003 | IV | P.U. (A) 275/2003 |
| | | - | Jenka 3 | - | 11.13 | - | P.U. (A) 275/2003 | IV | P.U. (A) 275/2003 |
| | | 1543 | Jenka 4 | 1.61 | 10.52 | III | P.U. (A) 224/2009 | IV | P.U. (A) 275/2003 |
| | | 1544 | Jenka 5 | 1.31 | 8.75 | III | P.U. (A) 224/2009 | IV | P.U. (A) 275/2003 |
| | | - | Jenka 6 | - | 10.60 | - | P.U. (A) 275/2003 | IV | P.U. (A) 275/2003 |
| | | - | Jenka 7 | - | 9.82 | - | P.U. (A) 275/2003 | IV | P.U. (A) 275/2003 |
| | | - | Jenka 8 | - | 9.41 | - | P.U. (A) 275/2003 | IV | P.U. (A) 275/2003 |
| | | 1545 | Jenka 9 | 0.97 | 11.11 | III | P.U. (A) 224/2009 | IV | P.U. (A) 275/2003 |
| | | 1546 | Jenka 10 | 1.13 | 11.63 | III | P.U. (A) 224/2009 | IV | P.U. (A) 275/2003 |
| | | 1547 | Jenka 11 | 0.10 | 11.36 | III | P.U. (A) 224/2009 | IV | P.U. (A) 275/2003 |
| | | - | Jenka 12 | - | 8.69 | - | P.U. (A) 275/2003 | IV | P.U. (A) 275/2003 |
| | | 1548 | Jenka 13 | 0.40 | 10.46 | III | P.U. (A) 224/2009 | IV | P.U. (A) 275/2003 |
| | | 1549 | Jenka 14 | 1.61 | 11.89 | III | P.U. (A) 224/2009 | IV | P.U. (A) 275/2003 |
| | | - | Jenka 15 | - | 9.60 | - | P.U. (A) 275/2003 | IV | P.U. (A) 275/2003 |
| | | - | Jenka 16 | - | 8.31 | - | P.U. (A) 275/2003 | IV | P.U. (A) 275/2003 |
| | | - | Jenka 17 | - | 9.46 | - | P.U. (A) 275/2003 | IV | P.U. (A) 275/2003 |
| | | - | Jenka 18 | - | 9.02 | - | P.U. (A) 275/2003 | IV | P.U. (A) 275/2003 |
| | | - | Jenka 19 | - | 15.29 | - | P.U. (A) 275/2003 | IV | P.U. (A) 275/2003 |
| | | 1550 | Jenka 20 | 2.42 | 11.27 | III | P.U. (A) 224/2009 | IV | P.U. (A) 275/2003 |
| | | - | Jenka 21 | - | 11.28 | - | P.U. (A) 275/2003 | IV | P.U. (A) 275/2003 |
| 1551 | Jenka 22 | 1.81 | 8.65 | III | P.U. (A) 224/2009 | IV | P.U. (A) 275/2003 | | |
| - | Jenka 23 | - | 11.23 | - | P.U. (A) 275/2003 | IV | P.U. (A) 275/2003 | | |
| 1552 | Jenka 24 | 4.40 | 9.60 | III | P.U. (A) 224/2009 | IV | P.U. (A) 275/2003 | | |
| 1553 | Jenka 25 | 13.32 | 8.99 | III | P.U. (A) 224/2009 | IV | P.U. (A) 275/2003 | | |

Catatan: * Rujuk Jadual 5.1 berat maksimum kenderaan yang diwartakan bagi mendapatkan berat muatan maksimum

**JADUAL 5.3**

| BIL | NEGERI | NO. LALUAN | SKIM FELDA | PANJANG MASUK (km) | PANJANG KAMPUNG (km) | *SENARAI KELAS BEBAN | PERINTAH SEKATAN BERAT | * SENARAI KELAS BEBAN | PERINTAH SEKATAN BERAT |
|------|-------------------------|------------|-----------------------------------|--------------------|----------------------|----------------------|------------------------|-----------------------|------------------------|
| | | | | | | | NO. WARTA/TAHUN | | NO. WARTA/TAHUN |
| | | | | | | | JALAN MASUK | | JALAN KAMPUNG |
| 8. | PAHANG | 1554 | PPP Tun Razak | 0.84 | - | III | P.U. (A) 224/2009 | - | P.U. (A) 275/2003 |
| | | 1555 | Keratong 3A dan 3B (Kilang Sawit) | 1.62 | - | III | P.U. (A) 224/2009 | - | P.U. (A) 275/2003 |
| | | 1556 | Keratong 9 (Kilang Sawit) | 1.33 | - | III | P.U. (A) 224/2009 | - | P.U. (A) 275/2003 |
| | | 1557 | Cini 1A (Kilang Sawit) | 0.10 | - | III | P.U. (A) 224/2009 | - | P.U. (A) 275/2003 |
| | | 1558 | Cini 2 (Kilang Sawit) | 3.21 | - | III | P.U. (A) 224/2009 | - | P.U. (A) 275/2003 |
| | | 1559 | Selancar 2 dan 2B (Kilang Sawit) | 3.67 | - | III | P.U. (A) 224/2009 | - | P.U. (A) 275/2003 |
| | | 1560 | Selendang (Kilang Sawit) | 0.99 | - | III | P.U. (A) 224/2009 | - | P.U. (A) 275/2003 |
| | | 1561 | Cini Timur 1, 2 dan 3 | 0.67 | 36.75 | III | P.U. (A) 224/2009 | IV | P.U. (A) 275/2003 |
| | | 1562 | Lepar Hilir 3 & 5 | 5.30 | - | V | P.U. (A) 275/2003 | - | P.U. (A) 275/2003 |
| | | 1563 | Lepar Hilir 4, 6 & 7 | 1.68 | - | V | P.U. (A) 275/2003 | - | P.U. (A) 275/2003 |
| | | - | Bukit Sagu 1 | - | 12.22 | - | P.U. (A) 275/2003 | V | P.U. (A) 275/2003 |
| | | - | Selancar 4 | - | 9.80 | - | P.U. (A) 275/2003 | V | P.U. (A) 275/2003 |
| | | - | Selancar 5 | - | 14.71 | - | P.U. (A) 275/2003 | V | P.U. (A) 275/2003 |
| | | - | Selancar 6 | - | 6.80 | - | P.U. (A) 275/2003 | V | P.U. (A) 275/2003 |
| | | - | Selendang 2 | - | 11.28 | - | P.U. (A) 275/2003 | V | P.U. (A) 275/2003 |
| | | - | Selendang 4 | - | 9.30 | - | P.U. (A) 275/2003 | V | P.U. (A) 275/2003 |
| | | - | Lepar Utara 1, 4 & 5 | - | 32.00 | - | P.U. (A) 275/2003 | V | P.U. (A) 275/2003 |
| | | - | Cegar Perah 1 & 2 | - | 17.13 | - | P.U. (A) 275/2003 | V | P.U. (A) 275/2003 |
| | | - | Kecau 3 | - | 2.00 | - | P.U. (A) 275/2003 | V | P.U. (A) 275/2003 |
| | | - | Krau 1 (Tambahan) | - | 0.56 | - | P.U. (A) 275/2003 | V | P.U. (A) 275/2003 |
| | | - | Tersang 2 (Tambahan) | - | 0.45 | - | P.U. (A) 275/2003 | V | P.U. (A) 275/2003 |
| | | 1564 | Triang 1 | 13.55 | 10.30 | V | P.U. (A) 275/2003 | V | P.U. (A) 275/2003 |
| | | - | Triang 3 | - | 12.50 | - | P.U. (A) 275/2003 | V | P.U. (A) 275/2003 |
| | | - | Triang 3 (Tambahan) | - | 0.91 | - | P.U. (A) 275/2003 | V | P.U. (A) 275/2003 |
| | | - | Tembangau 1 & 2 | - | 37.30 | - | P.U. (A) 275/2003 | V | P.U. (A) 275/2003 |
| | | - | Tembangau 6 & 8 | - | 10.01 | - | P.U. (A) 275/2003 | V | P.U. (A) 275/2003 |
| | | - | Sg. Tekam | - | 11.26 | - | P.U. (A) 275/2003 | V | P.U. (A) 275/2003 |
| | | 1565 | Bera Selatan Fasa 2 | 10.50 | - | V | P.U. (A) 224/2009 | - | P.U. (A) 275/2003 |
| | | 1566 | Bera Selatan Fasa 3 | 19.00 | - | V | P.U. (A) 275/2003 | - | P.U. (A) 275/2003 |
| | | 1567 | Bera Selatan Fasa 4 | 9.60 | - | V | P.U. (A) 275/2003 | - | P.U. (A) 275/2003 |
| | | 1568 | Triang | 1.68 | - | V | P.U. (A) 275/2003 | - | P.U. (A) 275/2003 |
| | | 1569 | Triang Selatan Fasa 2 | 9.60 | - | V | P.U. (A) 224/2009 | - | P.U. (A) 275/2003 |
| 1570 | Lepar Hilir 3 | 0.81 | - | V | P.U. (A) 275/2003 | - | P.U. (A) 275/2003 | | |
| 1571 | Lepar Hilir 5 | 4.60 | - | V | P.U. (A) 275/2003 | - | P.U. (A) 275/2003 | | |
| - | Lepar Utara | - | 1.00 | - | P.U. (A) 275/2003 | V | P.U. (A) 275/2003 | | |
| - | Tembangau 3 & 4 | - | 21.04 | - | P.U. (A) 275/2003 | V | P.U. (A) 275/2003 | | |
| 1572 | Sebertak - Bera Selatan | 9.50 | - | V | P.U. (A) 275/2003 | - | P.U. (A) 275/2003 | | |
| 1573 | Kecau 7 (Kilang Sawit) | 0.51 | - | V | P.U. (A) 275/2003 | - | P.U. (A) 275/2003 | | |

Catatan: * Rujuk Jadual 5.1 berat maksimum kenderaan yang diwartakan bagi mendapatkan berat muatan maksimum

**JADUAL 5.3**

| BIL | NEGERI | NO. LALUAN | SKIM FELDA | PANJANG MASUK (km) | PANJANG KAMPUNG (km) | *SENARAI KELAS BEBAN | PERINTAH SEKATAN BERAT | * SENARAI KELAS BEBAN | PERINTAH SEKATAN BERAT |
|------|--------------------|------------|---|--------------------|----------------------|----------------------|------------------------|-----------------------|------------------------|
| | | | | | | | NO. WARTA/ TAHUN | | NO. WARTA/ TAHUN |
| | | | | | | | JALAN MASUK | | JALAN KAMPUNG |
| 8. | PAHANG | 1574 | Kerau (Kilang Sawit) | 0.36 | - | V | P.U. (A) 275/2003 | - | P.U. (A) 275/2003 |
| | | 1575 | Mengkarak | 10.67 | - | V | P.U. (A) 275/2003 | - | P.U. (A) 275/2003 |
| | | 1576 | Krau-Lembah Klau/Mempaga | 17.38 | - | V | P.U. (A) 275/2003 | - | P.U. (A) 275/2003 |
| | | 1577 | Kecau 8, 9 & 10 | 6.40 | - | V | P.U. (A) 275/2003 | - | P.U. (A) 275/2003 |
| | | 1578 | Kecau 4, 11 & 12 | 8.20 | - | V | P.U. (A) 275/2003 | - | P.U. (A) 275/2003 |
| | | 1579 | Palong 16 -Tembangau | 26.07 | - | V | P.U. (A) 224/2009 | - | P.U. (A) 275/2003 |
| | | 1580 | Bera Selatan 3 | 0.66 | - | V | P.U. (A) 275/2003 | - | P.U. (A) 275/2003 |
| | | - | Bukit Sagu - 2 & 3 | - | 16.40 | - | P.U. (A) 275/2003 | V | P.U. (A) 275/2003 |
| | | 1581 | Bukit Sagu - Cerul | 16.00 | - | V | P.U. (A) 275/2003 | - | P.U. (A) 275/2003 |
| | | 1582 | Kecau 8, 9 & 10 (Baki) | 3.20 | - | V | P.U. (A) 275/2003 | - | P.U. (A) 275/2003 |
| | | 1583 | Terapai - Mayam | 18.50 | - | V | P.U. (A) 224/2009 | - | P.U. (A) 275/2003 |
| 9. | TERENGGANU | 1684 | Seberang Tayor | 0.90 | 7.52 | III | P.U. (A) 224/2009 | IV | P.U. (A) 275/2003 |
| | | 1685 | Belara | 0.48 | 11.03 | III | P.U. (A) 224/2009 | IV | P.U. (A) 275/2003 |
| | | 1686 | Tenang Besut | 1.60 | 11.65 | III | P.U. (A) 224/2009 | IV | P.U. (A) 275/2003 |
| | | 1687 | Bukit Bading | 0.89 | 5.79 | III | P.U. (A) 224/2009 | IV | P.U. (A) 275/2003 |
| | | 1688 | Jerangau | 0.57 | 11.65 | III | P.U. (A) 224/2009 | IV | P.U. (A) 275/2003 |
| | | 1689 | Jerangau Barat | 5.88 | 19.06 | III | P.U. (A) 224/2009 | IV | P.U. (A) 275/2003 |
| | | 1690 | Jerangau Barat | 5.95 | - | III | P.U. (A) 224/2009 | - | P.U. (A) 275/2003 |
| | | 1691 | (Kilang Sawit) Jalan Link Mengkawang /Jln Barat | 9.30 | - | V | P.U. (A) 224/2009 | - | P.U. (A) 275/2003 |
| | | 1692 | Jalan Utama Mengkawang/Tersat | 12.57 | - | III | P.U. (A) 224/2009 | - | P.U. (A) 275/2003 |
| | | 1693 | Mengkawang | 1.00 | 12.30 | III | P.U. (A) 224/2009 | IV | P.U. (A) 275/2003 |
| | | 1694 | Tersat | 2.08 | 7.45 | V | P.U. (A) 224/2009 | IV | P.U. (A) 275/2003 |
| | | - | Chalok | - | 11.27 | - | P.U. (A) 275/2003 | IV | P.U. (A) 275/2003 |
| | | 1695 | Chalok Barat | 3.06 | 10.48 | III | P.U. (A) 224/2009 | IV | P.U. (A) 275/2003 |
| | | 1696 | Chalok Barat (Kilang Getah) | 1.00 | - | III | P.U. (A) 224/2009 | - | P.U. (A) 275/2003 |
| | | 1697 | Selasih | 1.31 | 5.10 | III | P.U. (A) 224/2009 | IV | P.U. (A) 275/2003 |
| | | 1698 | Kertih 2 dan 3 | 6.08 | 19.61 | III | P.U. (A) 224/2009 | IV | P.U. (A) 275/2003 |
| | | 1699 | Neram 1 | 0.18 | 18.31 | III | P.U. (A) 224/2009 | IV | P.U. (A) 275/2003 |
| | | 1700 | Neram 2 | 14.67 | 6.40 | III | P.U. (A) 224/2009 | IV | P.U. (A) 275/2003 |
| | | - | Jerangau (Tambahan) | - | 0.70 | - | P.U. (A) 275/2003 | V | P.U. (A) 275/2003 |
| | | - | Tenang Besut | - | 6.19 | - | P.U. (A) 275/2003 | V | P.U. (A) 275/2003 |
| | | 1701 | Chalok Barat (Kilang Getah) | 2.07 | - | V | P.U. (A) 275/2003 | - | P.U. (A) 275/2003 |
| 1702 | Chalok Kilang | 3.52 | - | V | P.U. (A) 275/2003 | - | P.U. (A) 275/2003 | | |
| 1703 | Sg. Chador | 4.23 | - | V | P.U. (A) 275/2003 | - | P.U. (A) 275/2003 | | |
| 1704 | Bukit Sagu - Cerul | 13.00 | - | V | P.U. (A) 275/2003 | - | P.U. (A) 275/2003 | | |
| 1705 | Rantau Abang 2 | 1.79 | - | V | P.U. (A) 275/2003 | - | P.U. (A) 275/2003 | | |

Catatan: * Rujuk Jadual 5.1 berat maksimum kenderaan yang diwartakan bagi mendapatkan berat muatan maksimum

**JADUAL 5.3**

| BIL. | NEGERI | NO. LALUAN | SKIM FELDA | PANJANG MASUK (km) | PANJANG KAMPUNG (km) | *SENARAI KELAS BEBAN | PERINTAH SEKATAN BERAT | * SENARAI KELAS BEBAN | PERINTAH SEKATAN BERAT |
|------|--------------------------------|------------|---------------------------------|--------------------|----------------------|----------------------|------------------------|-----------------------|------------------------|
| | | | | | | | NO. WARTA/TAHUN | NO. WARTA/TAHUN | NO. WARTA/TAHUN |
| | | | | | | | | | |
| 9. | TERENGGANU | 1706 | Rantau Abang 1 | 3.80 | - | V | P.U. (A) 275/2003 | - | P.U. (A) 275/2003 |
| 10. | KELANTAN | 1739 | Jalan Utama Kemahang | 10.15 | - | III | P.U. (A) 275/2003 | - | P.U. (A) 275/2003 |
| | | - | Kemahang 1 & 2 | - | 19.31 | - | P.U. (A) 275/2003 | IV | P.U. (A) 275/2003 |
| | | - | Kemahang 3 | - | 9.50 | - | P.U. (A) 275/2003 | V | P.U. (A) 275/2003 |
| | | 1740 | Perasu | 9.00 | - | III | P.U. (A) 275/2003 | - | P.U. (A) 275/2003 |
| | | - | Perkampungan Perasu | - | 8.11 | - | P.U. (A) 275/2003 | V | P.U. (A) 275/2003 |
| | | 1741 | Jalan Masuk Sg. Chiku 7 & 8 | 12.00 | 14.50 | V | P.U. (A) 275/2003 | V | P.U. (A) 275/2003 |
| | | - | Perkampungan Sg. Chiku 1 & 2 | - | 23.51 | - | P.U. (A) 275/2003 | V | P.U. (A) 275/2003 |
| | | - | Perkampungan Sg. Chiku 3 | - | 6.50 | - | P.U. (A) 275/2003 | V | P.U. (A) 275/2003 |
| | | - | Perkampungan Sg. Chiku 4 | - | 8.98 | - | P.U. (A) 275/2003 | V | P.U. (A) 275/2003 |
| | | - | Perkampungan Sg. Chiku 5 & 6 | - | 19.00 | - | P.U. (A) 275/2003 | V | P.U. (A) 275/2003 |
| | | 1742 | Felda Sg. Chiku 3 - Aring | 16.60 | - | V | P.U. (A) 275/2003 | V | P.U. (A) 275/2003 |
| | | 1743 | Jalan Masuk Felda Aring 8 & 9 | 17.60 | - | V | P.U. (A) 275/2003 | V | P.U. (A) 275/2003 |
| | | 1744 | Jalan Masuk Felda Aring | 2.00 | - | V | P.U. (A) 275/2003 | V | P.U. (A) 275/2003 |
| | | 1745 | Jalan Masuk Felda Aring Pakej A | 9.99 | - | V | P.U. (A) 275/2003 | V | P.U. (A) 275/2003 |
| | | - | Jalan Dalam Felda Aring 6 | - | 5.98 | - | P.U. (A) 275/2003 | V | P.U. (A) 275/2003 |
| - | Jalan Dalam Felda Aring 2 | - | 11.90 | - | P.U. (A) 275/2003 | V | P.U. (A) 275/2003 | | |
| 1746 | Jalan Masuk Felda Aring Fasa 2 | 15.70 | - | V | P.U. (A) 275/2003 | V | P.U. (A) 275/2003 | | |
| 11. | SABAH | 1800 | Umas (Jalan Utama) | 5.20 | - | V | P.U. (A) 275/2003 | - | P.U. (A) 275/2003 |
| | | 1801 | Umas (Kilang) | 0.40 | - | V | P.U. (A) 275/2003 | - | P.U. (A) 275/2003 |
| | | 1802 | Umas (Jeti) | 4.70 | - | V | P.U. (A) 275/2003 | - | P.U. (A) 275/2003 |
| | | - | Umas 1 - 5 | - | 31.13 | - | P.U. (A) 275/2003 | V | P.U. (A) 275/2003 |
| | | 1803 | Kalabakan (Jalan Utama) | 16.30 | - | V | P.U. (A) 275/2003 | - | P.U. (A) 275/2003 |
| | | 1804 | Kalabakan (Kilang) | 1.20 | - | V | P.U. (A) 275/2003 | - | P.U. (A) 275/2003 |
| | | 1805 | Sahabat (Jalan Utama) | 105.28 | - | V | P.U. (A) 275/2003 | - | P.U. (A) 275/2003 |
| | | 1806 | Sahabat (Kilang) | 1.45 | - | V | P.U. (A) 275/2003 | - | P.U. (A) 275/2003 |
| | | - | Sahabat A | - | 15.00 | - | P.U. (A) 275/2003 | V | P.U. (A) 275/2003 |
| | | - | Sahabat D | - | 16.00 | - | P.U. (A) 275/2003 | V | P.U. (A) 275/2003 |
| | | - | Sahabat (Kilang D) | 0.80 | - | V | P.U. (A) 275/2003 | - | P.U. (A) 275/2003 |
| | | - | Sahabat (Kilang E) | 0.94 | - | V | P.U. (A) 275/2003 | - | P.U. (A) 275/2003 |
| - | Sahabat G | - | 3.10 | - | P.U. (A) 275/2003 | V | P.U. (A) 275/2003 | | |

Catatan: * Rujuk Jadual 5.1 berat maksimum kenderaan yang diwartakan bagi mendapatkan berat muatan maksimum

**JADUAL 5.3**

| BIL | NEGERI | NO. LALUAN | SKIM FELDA | PANJANG MASUK (km) | PANJANG KAMPUNG (km) | *SENARAI KELAS BEBAN | PERINTAH SEKATAN BERAT | * SENARAI KELAS BEBAN | PERINTAH SEKATAN BERAT |
|-----|--------|------------|------------|--------------------|----------------------|----------------------|------------------------|-----------------------|------------------------|
| | | | | | | | NO. WARTA/TAHUN | | NO. WARTA/TAHUN |
| | | | | | | | | | |
| 11. | SABAH | - | Sahabat B | - | 8.20 | - | P.U. (A) 275/2003 | V | P.U. (A) 275/2003 |
| | | - | Sahabat C | - | 11.14 | - | P.U. (A) 275/2003 | V | P.U. (A) 275/2003 |
| | | - | Sahabat E | - | 4.50 | - | P.U. (A) 275/2003 | V | P.U. (A) 275/2003 |
| | | - | Sahabat F | - | 4.85 | - | P.U. (A) 275/2003 | V | P.U. (A) 275/2003 |
| | | - | Sahabat H | - | 3.20 | - | P.U. (A) 275/2003 | V | P.U. (A) 275/2003 |

Catatan: * Rujuk Jadual 5.1 berat maksimum kenderaan yang diwartakan bagi mendapatkan berat muatan maksimum

**Perintah Sekatan Berat Jalan Masuk Ke Institusi Persekutuan (F1)****JADUAL 5.4**

| BIL. | NEGERI | BIL. DALAM WARTA | NO. LALUAN | KETERANGAN RINGKAS LALUAN | PANJANG JALAN (km) | * SENARAI KELAS BEBAN | PERINTAH SEKATAN BERAT |
|------|----------|------------------|------------|---|--------------------|-----------------------|------------------------|
| | | | | | | | NO. WARTA/TAHUN |
| 1. | PERLIS | 1 | – | Jalan Pagar Keselamatan ke Bukit Kuan Choh | 3.02 | III | P.U. (A) 275/2003 |
| | | 2 | – | Jalan Pagar Keselamatan ke Bukit Kayu Hitam | 26.22 | III | P.U. (A) 275/2003 |
| | | 3 | – | Jalan Masuk ke Stesen VHF Padang Pauh, Kangar | 0.05 | III | P.U. (A) 275/2003 |
| 2. | KEDAH | 1 | – | Jalan Pagar Keselamatan ke Bukit Tangga, Bukit Kayu Hitam | 20.60 | III | P.U. (A) 275/2003 |
| | | 2 | – | Jalan Pagar Keselamatan ke Chuping, Bukit Kayu Hitam | 8.80 | III | P.U. (A) 275/2003 |
| | | 3 | – | Jalan Telok Burau-Telaga Tujuh, Pulau Langkawi | 1.00 | III | P.U. (A) 275/2003 |
| | | 4 | – | Jalan Pantai Dato' Syed Omar, Pulau Langkawi | 0.90 | III | P.U. (A) 275/2003 |
| | | 5 | – | Jalan Masuk ke Stesen VHF Gunung Jerai | 3.20 | III | P.U. (A) 275/2003 |
| | | 6 | – | Jalan Masuk ke Stesen VHF Bukit Palong, Baling | 5.00 | III | P.U. (A) 275/2003 |
| | | 7 | – | Jalan Changlun - Sintok | 9.84 | V | P.U. (A) 275/2003 |
| | | 8 | – | Jalan Bukit Kayu Hitam - Bukit Tangga - Sintok | 13.00 | V | P.U. (A) 275/2003 |
| | | 9 | – | Jalan Gunung Raya | 13.70 | V | P.U. (A) 275/2003 |
| 3. | P.PINANG | 1 | 280 | Jalan Masuk ke Stesen VHF Bukit Bendera | 4.45 | III | P.U. (A) 275/2003 |
| | | 2 | – | Jalan Masuk ke Stesen Gelombang Mikro, Pulau Pinang | 4.00 | III | P.U. (A) 275/2003 |
| | | 3 | 281 | Jalan Tun Dr Awang | 5.56 | V | P.U. (A) 275/2003 |
| | | 4 | 282 | Jalan Trankrian - Bukit Panchor | 2.45 | V | P.U. (A) 275/2003 |
| | | 5 | 283 | Jalan Trankrian | 3.15 | V | P.U. (A) 275/2003 |
| 4. | PERAK | 1 | – | Jalan Masuk ke Lapangan Terbang Manjung | 0.28 | III | P.U. (A) 275/2003 |
| | | 2 | – | Jalan Masuk ke Lapangan Terbang Taiping | 0.44 | III | P.U. (A) 275/2003 |
| | | 3 | – | Jalan Masuk ke Stesen VHF Bukit Naga | 4.79 | III | P.U. (A) 275/2003 |
| | | 4 | – | Jalan Masuk ke Stesen VHF Bukit Larut | 3.28 | III | P.U. (A) 275/2003 |
| | | 5 | – | Jalan Masuk ke Stesen VHF Jalan Kolam Air, Hilir Perak | 1.43 | III | P.U. (A) 275/2003 |

Catatan: * Rujuk Jadual 5.1 berat maksimum kenderaan yang diwartakan bagi mendapatkan berat muatan maksimum

**JADUAL 5.4**

| BIL. | NEGERI | BIL. DALAM WARTA | NO. LALUAN | KETERANGAN RINGKAS LALUAN | PANJANG JALAN (km) | * SENARAI KELAS BEBAN | PERINTAH SEKATAN BERAT |
|------|----------------|------------------|------------|---|--------------------|-----------------------|------------------------|
| | | | | | | | NO. WARTA/TAHUN |
| 4. | PERAK | 6 | – | Jalan Masuk ke Stesen VHF Bukit Kledang | 7.80 | III | P.U. (A) 275/2003 |
| | | 7 | – | Jalan Masuk ke Stesen Gelombang Mikro Jalan Simpang Empat - Kayan | 0.04 | III | P.U. (A) 275/2003 |
| | | 8 | – | Jalan Masuk ke Stesen VHF Changkat Rembia | 1.45 | V | P.U. (A) 275/2003 |
| | | 9 | – | Jalan Masuk ke Stesen Radio Beacon Sungei Kepar | 0.02 | V | P.U. (A) 275/2003 |
| | | 10 | 137 | Jalan Masuk ke Lapangan Terbang Sultan Azlan Shah | 1.56 | V | P.U. (A) 275/2003 |
| 5. | SELANGOR | 1 | – | Jalan Masuk ke Stesen VHF Jalan Klang Lama, Petaling | 0.10 | III | P.U. (A) 275/2003 |
| | | 2 | – | Jalan Masuk ke Stesen VHF Jalan Sungei Besi, Petaling | 4.96 | III | P.U. (A) 275/2003 |
| | | 3 | – | Jalan Masuk ke Stesen VHF Jalan Kuang, Gombak | 1.06 | I | P.U. (A) 275/2003 |
| | | 4 | – | Jalan Masuk ke Stesen VHF Klang | 0.60 | III | P.U. (A) 275/2003 |
| | | 5 | – | Jalan Masuk ke Stesen Penerima Radio Telekom Sungai Lang, Kuala Langat | 4.24 | III | P.U. (A) 275/2003 |
| | | 6 | – | Jalan Masuk ke Stesen VHF dan Gelombang Mikro, Kuala Selangor | 4.24 | III | P.U. (A) 275/2003 |
| | | 7 | – | Jalan Masuk ke Stesen VHF dan Gelombang Mikro, Hulu Selangor | 1.80 | III | P.U. (A) 275/2003 |
| | | 8 | 341 | Jalan Masjid KLIA | 0.50 | V | P.U. (A) 275/2003 |
| | | 9 | 342 | Jalan Pekeliling 2, KLIA | 2.80 | V | P.U. (A) 275/2003 |
| | | 10 | 343 | Jalan Pekeliling 4, KLIA | 0.50 | I | P.U. (A) 275/2003 |
| | | 11 | 344 | Jalan Kuarters KLIA | 4.20 | V | P.U. (A) 275/2003 |
| | | 12 | 345 | Jalan Masuk ke Hospital Serdang | 2.805 | V | P.U. (A) 275/2003 |
| 6. | NEGERI SEMBLAN | 1 | – | Jalan Masuk ke Stesen Pemancar Gelombang Mikro Gunung Telapak Buruk, Seremban | 11.25 | III | P.U. (A) 275/2003 |
| | | 2 | – | Jalan Masuk ke Stesen Pemancar Gelombang Mikro Bukit Sepang, Seremban | 2.10 | III | P.U. (A) 275/2003 |
| | | 3 | – | Jalan Masuk ke Stesen Pemancar Gelombang Mikro Gunhill, Seremban | 0.90 | III | P.U. (A) 275/2003 |
| | | 4 | – | Jalan Masuk ke Stesen Pemancar Gelombang Mikro Kuala Pilah | 1.60 | III | P.U. (A) 275/2003 |
| | | 5 | – | Jalan Masuk ke Stesen TV Bukit Kayu Ara Ampangan Tinggi, Kuala Pilah | 0.85 | III | P.U. (A) 275/2003 |

Catatan: * Rujuk Jadual 5.1 berat maksimum kenderaan yang diwartakan bagi mendapatkan berat muatan maksimum

**JADUAL 5.4**

| BIL. | NEGERI | BIL. DALAM WARTA | NO. LALUAN | KETERANGAN RINGKAS LALUAN | PANJANG JALAN (km) | * SENARAI KELAS BEBAN | PERINTAH SEKATAN BERAT |
|------|----------------|------------------|------------|--|--------------------|-----------------------|------------------------|
| | | | | | | | NO. WARTA/TAHUN |
| 6. | NEGERI SEMBLAN | 6 | – | Jalan Masuk ke Stesen VHF Bukit Tampin, Tampin | 5.36 | III | P.U. (A) 275/2003 |
| | | 7 | 361 | Jalan Lama Bukit Putus | 6.84 | V | P.U. (A) 275/2003 |
| | | 8 | 362 | Jalan Seremban-Labu-Nilai | 19.26 | V | P.U. (A) 275/2003 |
| 7. | MELAKA | 1 | – | Jalan Masuk ke Stesen VHF Bukit Beruang | 1.01 | I | P.U. (A) 224 /2009 |
| | | 2 | – | Jalan Masuk ke Stesen Satelit Bumi, Lendu, Alor Gajah | 2.93 | I | P.U. (A) 224 /2009 |
| 8. | JOHOR | 1 | – | Jalan Masuk ke Stesen VHF Gunung Soga, Batu Pahat | 3.02 | III | P.U. (A) 275/2003 |
| | | 2 | – | Jalan Masuk ke Stesen VHF Gunung Pulai, Johor Bahru | 13.10 | III | P.U. (A) 275/2003 |
| | | 3 | – | Jalan Masuk ke Stesen VHF di Pengerang, Kota Tinggi | 0.91 | III | P.U. (A) 275/2003 |
| | | 4 | – | Jalan Masuk ke Stesen VHF Gunung Ledang, Muar | 12.43 | III | P.U. (A) 275/2003 |
| | | 5 | – | Jalan Masuk ke Stesen VHF Bukit Morten, Mersing | 0.40 | III | P.U. (A) 275/2003 |
| | | 6 | – | Jalan Masuk ke Stesen VHF Bukit Tinggi, Mersing | 4.71 | III | P.U. (A) 275/2003 |
| | | 7 | – | Jalan Masuk ke Stesen VHF Bukit Jinsir, Segamat | 0.50 | III | P.U. (A) 275/2003 |
| | | 8 | – | Jalan Masuk ke Stesen VHF Bukit Keledang, Segamat | 0.75 | III | P.U. (A) 275/2003 |
| | | 9 | – | Jalan Masuk ke Stesen VHF, Kluang | 2.64 | III | P.U. (A) 275/2003 |
| 9. | PAHANG | 1 | – | Jalan Masuk ke Lapangan Terbang Kuantan | 0.64 | V | P.U. (A) 275/2003 |
| | | 2 | – | Jalan Masuk ke Pelabuhan Kuantan | 3.68 | V | P.U. (A) 275/2003 |
| | | 3 | – | Jalan-Jalan Dalam di Bukit Fraser | 12.29 | V | P.U. (A) 275/2003 |
| | | 4 | – | Jalan Masuk ke Stesen Satelit Bumi, Kuantan | 1.26 | III | P.U. (A) 275/2003 |
| | | 5 | – | Jalan Masuk ke Stesen VHF dan Gelombang Mikro Bukit Pelindung, Kuantan | 2.99 | III | P.U. (A) 275/2003 |
| | | 6 | – | Jalan Masuk ke Stesen Gelombang Mikro, Cherating | 0.16 | III | P.U. (A) 275/2003 |
| | | 7 | – | Jalan Masuk ke Stesen VHF Bukit Sulai, Kuantan | 3.38 | III | P.U. (A) 275/2003 |
| | | 8 | – | Jalan Masuk ke Stesen VHF Maran, Temerloh | 2.37 | III | P.U. (A) 275/2003 |
| | | 9 | – | Jalan Masuk ke Stesen VHF Kampong Tok Embun, Temerloh | 1.11 | III | P.U. (A) 275/2003 |

Catatan: * Rujuk Jadual 5.1 berat maksimum kenderaan yang diwartakan bagi mendapatkan berat muatan maksimum

**JADUAL 5.4**

| BIL. | NEGERI | BIL. DALAM WARTA | NO. LALUAN | KETERANGAN RINGKAS LALUAN | PANJANG JALAN (km) | * SENARAI KELAS BEBAN | PERINTAH SEKATAN BERAT |
|------|------------|------------------|------------|---|--------------------|-----------------------|------------------------|
| | | | | | | | NO. WARTA/TAHUN |
| 9. | PAHANG | 10 | – | Jalan Masuk ke Stesen VHF Bukit Fraser, Raub | 0.31 | III | P.U. (A) 275/2003 |
| | | 11 | – | Jalan Masuk ke Stesen Gelombang Mikro Bukit Kolam Air, Raub | 0.19 | III | P.U. (A) 275/2003 |
| | | 12 | – | Jalan Masuk ke Ibu Sawat Telekom RAX, Raub | 0.10 | III | P.U. (A) 275/2003 |
| | | 13 | – | Jalan Masuk ke Stesen VHF Gunung Brinchang, Cameron Highlands | 3.22 | III | P.U. (A) 275/2003 |
| | | 14 | – | Jalan Masuk ke Stesen Mikro Ulu Kali, Bentong | 3.22 | III | P.U. (A) 275/2003 |
| | | 15 | – | Jalan Masuk ke Jalan Girdle, Cameron Highlands | 1.46 | III | P.U. (A) 275/2003 |
| | | 16 | – | Jalan Masuk ke Pengkalan TLDM, Kuantan | 2.80 | V | P.U. (A) 275/2003 |
| | | 17 | 436 | Jalan Southern Loop | 8.40 | V | P.U. (A) 275/2003 |
| | | 18 | 437 | Jalan Persiaran Teluk Cempedak | 0.42 | V | P.U. (A) 275/2003 |
| 10. | TERENGGANU | 1 | – | Jalan Masuk ke Pengkalan Ikan Cendering, Kuala Terengganu | 0.68 | III | P.U. (A) 275/2003 |
| | | 2 | – | Jalan Masuk ke Stesen VHF Bukit Bintang, Besut | 4.88 | III | P.U. (A) 275/2003 |
| | | 3 | – | Jalan Masuk ke Stesen VHF Bukit Besar, Kuala Terengganu | 0.92 | III | P.U. (A) 275/2003 |
| | | 4 | – | Jalan Masuk ke Stesen VHF Bukit Bauk, Dungun | 3.09 | III | P.U. (A) 275/2003 |
| | | 5 | – | Jalan Masuk ke Stesen VHF Bukit Kemuning, Kemaman | 3.73 | V | P.U. (A) 275/2003 |
| 11. | KELANTAN | 1 | – | Jalan Masuk ke Stesen VHF Bukit Bakar, Machang | 4.10 | III | P.U. (A) 275/2003 |
| | | 2 | 480 | Jalan Masuk ke Pusat Imigresen Bukit Bunga, Kelantan | 1.76 | V | P.U. (A) 275/2003 |
| | | 3 | 481 | Jalan Kg. Kalai-Pos Kalai, Jeli | 5.60 | V | P.U. (A) 275/2003 |
| 12. | SABAH | a | 600 | Jalan Stesen TV Lawa Mandau | 10.81 | III | P.U. (A) 275/2003 |
| | | b | 601 | Jalan Beacon | 5.70 | III | P.U. (A) 275/2003 |
| | | c | 602 | Jalan Stesen TV Tampasak | 2.57 | III | P.U. (A) 275/2003 |
| | | d | 603 | Jalan Stesen TV Kudat | 1.13 | III | P.U. (A) 275/2003 |
| | | e | 604 | Jalan Stesen TV Kota Marudu | 3.20 | III | P.U. (A) 275/2003 |
| | | f | 605 | Jalan Stesen TV Tawau | 9.37 | III | P.U. (A) 275/2003 |
| | | g | 606 | Jalan Susur Sepangar Bay | 11.06 | II | P.U. (A) 275/2003 |
| | | h | 607 | Jalan Masuk ke Pelabuhan Baru Kota Kinabalu | 1.16 | II | P.U. (A) 275/2003 |
| | | i | 608 | Jalan Masuk ke Lapangan Terbang Kota Kinabalu | 1.83 | II | P.U. (A) 275/2003 |

Catatan: * Rujuk Jadual 5.1 berat maksimum kenderaan yang diwartakan bagi mendapatkan berat muatan maksimum

**JADUAL 5.4**

| BIL. | NEGERI | BIL. DALAM WARTA | NO. LALUAN | KETERANGAN RINGKAS LALUAN | PANJANG JALAN (km) | * SENARAI KELAS BEBAN | PERINTAH SEKATAN BERAT |
|------|---------|-------------------------------------|------------|---|--------------------|-----------------------|------------------------|
| | | | | | | | NO. WARTA/TAHUN |
| 13. | SARAWAK | a | 900 | Jalan Masuk Ke Lapangan Terbang Kuching | 3.37 | III | P.U. (A) 275/2003 |
| | | b | 901 | Jalan Masuk Ke Politeknik Kuching | 1.80 | I | P.U. (A) 288/2012 |
| | | c | 902 | Jalan Masuk Ke Pelabuhan Rajang | 18.05 | III | P.U. (A) 275/2003 |
| | | d | 903 | Jalan Masuk Ke Stesen Troposcatter Gunung Serapi, Kuching | 8.62 | III | P.U. (A) 275/2003 |
| | | e | 904 | Stesen Gelombang Mikro Bukit Kayu Malam | 0.80 | III | P.U. (A) 275/2003 |
| | | f | 905 | Stesen Telekom Kanowit, Kanowit | 0.81 | III | P.U. (A) 275/2003 |
| | | g | 906 | Stesen Gelombang Mikro Bukit Singalang, Oya - Dalat | 3.78 | III | P.U. (A) 275/2003 |
| | | h | 907 | Stesen Gelombang Mikro Bukit Dabai, Baram | 8.05 | III | P.U. (A) 275/2003 |
| | | i | 908 | Stesen Gelombang Mikro Bukit Lambir, Miri | 0.80 | III | P.U. (A) 275/2003 |
| | | j | 909 | Stesen Telekom Tanjung Lobang, Miri | 0.31 | III | P.U. (A) 275/2003 |
| | | k | 910 | Stesen Gelombang Mikro Bukit Ancharang, Subis | 2.90 | III | P.U. (A) 275/2003 |
| | | l | 911 | Stesen Gelombang Mikro Bukit Mas, Limbang | 1.61 | III | P.U. (A) 275/2003 |
| | | m | 912 | Stesen Gelombang Mikro Bukit Sagan, Limbang | 6.96 | III | P.U. (A) 275/2003 |
| | | n | 913 | Stesen Gelombang Mikro Bukit Tiong, Lawas | 0.48 | III | P.U. (A) 275/2003 |
| | | o | 914 | Stesen Telekom Kapit | 0.40 | III | P.U. (A) 275/2003 |
| | | p | 915 | Stesen Gelombang Mikro Song | 1.61 | III | P.U. (A) 275/2003 |
| | | q | 916 | Stesen RAX, Song | 0.04 | III | P.U. (A) 275/2003 |
| | | r | 917 | Stesen Gelombang Mikro Bukit Nyabau, Bintulu | 3.22 | III | P.U. (A) 275/2003 |
| | | s | 918 | Stesen Gelombang Mikro M. 34, Bintulu | 1.13 | III | P.U. (A) 275/2003 |
| | | t | 919 | Jalan Lapangan Terbang Baru Sibu | 30.00 | V | P.U. (A) 275/2003 |
| u | 920 | Jalan Lapangan Terbang Baru Bintulu | 1.85 | V | P.U. (A) 275/2003 | | |

Catatan: * Rujuk Jadual 5.1 berat maksimum kenderaan yang diwartakan bagi mendapatkan berat muatan maksimum

**Perintah Sekatan Berat Jalan Masuk Ke Kawasan Perindustrian****JADUAL 5.5**

| BIL. | NEGERI | BIL. DALAM WARTA | NO. LALUAN | KETERANGAN RINGKAS LALUAN | PANJANG JALAN (km) | * SENARAI KELAS BEBAN | PERINTAH SEKATAN BERAT |
|------|----------|------------------|------------|--|--------------------|-----------------------|------------------------|
| | | | | | | | NO. WARTA/ TAHUN |
| 1. | PERLIS | 1 | 3000 | Jalan Masuk Ke Kawasan Persindustrian Padang Besar | 1.05 | V | P.U. (A) 275/2003 |
| | | 2 | 3001 | Jalan Masuk Ke Kawasan Perindustrian Kuala Perlis | 2.10 | V | P.U. (A) 275/2003 |
| 2. | KEDAH | 1 | 3050 | Jalan Masuk Ke Kawasan Perindustrian Tikam Batu | 1.09 | V | P.U. (A) 275/2003 |
| | | 2 | 3051 | Jalan Masuk Ke Kawasan Perindustrian Bakar Arang Sungai Petani | 3.00 | V | P.U. (A) 275/2003 |
| | | 3 | 3052 | Jalan Masuk ke Kawasan Perusahaan PKNK Sungai Petani | 4.70 | V | P.U. (A) 275/2003 |
| | | 4 | 3053 | Jalan Kulim Hi-Tech | 8.00 | V | P.U. (A) 275/2003 |
| 3. | P.PINANG | 1 | 3110 | Jalan Telaga Air- Seberang Perai Utara | 0.80 | V | P.U. (A) 275/2003 |
| | | 2 | 3111 | Jalan Permatang Pauh | 9.60 | V | P.U. (A) 275/2003 |
| | | 3 | 3112 | Jalan Perusahaan Seberang Perai Tengah | 3.20 | V | P.U. (A) 275/2003 |
| | | 4 | 3113 | Jalan Persisir Pantai (Lebuhraya Bayan Lepas) | 4.70 | V | P.U. (A) 275/2003 |
| | | 5 | 3114 | Lebuhraya Kg. Jawa | 1.58 | V | P.U. (A) 275/2003 |
| | | 6 | 3115 | Jalan Mayang Pasir | 2.2 | V | P.U. (A) 275/2003 |
| 4. | PERAK | 1 | 3145 | Jalan Masuk Ke Kawasan Perindustrian Kg. Acheh, Sitiawan | 5.40 | V | P.U. (A) 275/2003 |
| | | 2 | 3146 | Jalan Masuk Ke Kawasan Perindustrian Kamunting, Taiping | 5.55 | V | P.U. (A) 275/2003 |
| | | 3 | 3147 | Jalan Masuk Ke Kawasan Perindustrian Kuala Kangsar | 1.60 | V | P.U. (A) 275/2003 |
| | | 4 | 3148 | Jalan Masuk Ke Kawasan Perindustrian Sungai Siput (U), Kuala Kangsar | 3.10 | V | P.U. (A) 275/2003 |
| | | 5 | 3149 | Jalan Masuk Ke Kawasan Perindustrian Parit Buntar | 4.80 | V | P.U. (A) 275/2003 |
| | | 6 | 3150 | Jalan Simpang Pulai - Lahat | 9.80 | V | P.U. (A) 275/2003 |
| | | 7 | 3151 | Jalan Pasir Puteh - Pusing | 11.82 | V | P.U. (A) 275/2003 |
| | | 8 | 3152 | Jalan Bemban | 6.281 | V | P.U. (A) 275/2003 |

Catatan: * Rujuk Jadual 5.1 berat maksimum kenderaan yang diwartakan bagi mendapatkan berat muatan maksimum

**JADUAL 5.5**

| BIL | NEGERI | BIL. DALAM WARTA | NO. LALUAN | KETERANGAN RINGKAS LALUAN | PANJANG JALAN (km) | * SENARAI KELAS BEBAN | PERINTAH SEKATAN BERAT |
|-----|------------------------|------------------|------------|---|--------------------|-----------------------|------------------------|
| | | | | | | | NO. WARTA/ TAHUN |
| 5. | SELANGOR | 1 | 3205 | Jalan Masuk Ke Kawasan Perindustrian Kalumpang | 0.40 | V | P.U. (A) 275/2003 |
| | | 2 | 3206 | Jalan Masuk Ke Kawasan Perindustrian Batang Kali | 0.95 | V | P.U. (A) 275/2003 |
| | | 3 | 3207 | Jalan Masuk Ke Kawasan Perindustrian Batu 30 | 1.35 | V | P.U. (A) 275/2003 |
| | | 4 | 3208 | Jalan Masuk Ke Kawasan Perindustrian Bukit Beruntung/SKC Rasa | 10.60 | V | P.U. (A) 275/2003 |
| | | 5 | 3209 | Jalan Masuk Ke Kawasan Perindustrian Rawang | 3.10 | V | P.U. (A) 275/2003 |
| | | 6 | 3210 | Jalan Masuk Ke Kawasan Perindustrian Hulu Langat | 17.60 | V | P.U. (A) 275/2003 |
| | | 7 | 3211 | Jalan Masuk Ke Kawasan perindustrian Balakong | 8.00 | V | P.U. (A) 275/2003 |
| | | 8 | 3212 | Jalan Masuk Ke Kawasan Perindustrian PKNS Beranang | 4.90 | V | P.U. (A) 275/2003 |
| | | 9 | 3213 | Jalan Masuk Ke Kawasan Perindustrian Glemarie | 5.60 | V | P.U. (A) 275/2003 |
| | | 10 | 3214 | Jalan Sg. Buloh, Batu 3. Puchong dan Serdang | 38.70 | I | P.U. (A) 275/2003 |
| | | 11 | 3215 | Jalan Masuk ke Kawasan Perindustrian Seri Kembangan | 9.40 | V | P.U. (A) 275/2003 |
| | | 12 | 3216 | Jalan Masuk Ke Kawasan Perindustrian Sg. Rasah / Batu Tiga Lama | 4.70 | V | P.U. (A) 275/2003 |
| | | 13 | 3217 | Jalan Masuk Ke Kawasan Perindustrian Meru | 17.80 | V | P.U. (A) 275/2003 |
| | | 14 | 3218 | Jalan Masuk Ke Kawasan Perindustrian Pandamaran | 12.15 | V | P.U. (A) 275/2003 |
| | | 15 | 3219 | Jalan Masuk Kg. Timah SKC, Bukit Beruntung | 2.32 | V | P.U. (A) 275/2003 |
| 6. | NEGERI SEMBILAN | 1 | 3265 | Jalan Pajam - Nilai - Salak | 11.60 | I | P.U. (A) 224 /2009 |
| 7. | JOHOR | 1 | 3374 | Jalan Masuk Ke Kawasan Perindustrian Tampoi | 7.43 | V | P.U. (A) 275/2003 |
| 8. | PAHANG | 1 | 3484 | Jalan Masuk Ke Kawasan Industri Bentong | 3.70 | V | P.U. (A) 275/2003 |
| | | 2 | 3485 | Jalan Masuk Ke Kawasan Industri Gebeng, Kuantan | 3.50 | V | P.U. (A) 275/2003 |
| | | 3 | 3486 | Jalan Masuk Ke Kawasan Industri Semambu, Kuantan | 16.00 | V | P.U. (A) 275/2003 |

Catatan: * Rujuk Jadual 5.1 berat maksimum kenderaan yang diwartakan bagi mendapatkan berat muatan maksimum

**JADUAL 5.5**

| BIL. | NEGERI | BIL. DALAM WARTA | NO. LALUAN | KETERANGAN RINGKAS LALUAN | PANJANG JALAN (km) | * SENARAI KELAS BEBAN | PERINTAH SEKATAN BERAT |
|------|------------|------------------|------------|---|--------------------|-----------------------|------------------------|
| | | | | | | | NO. WARTA/TAHUN |
| 8. | PAHANG | 4 | 3487 | Jalan Masuk Ke Kawasan Industri Maran | 0.60 | V | P.U. (A) 275/2003 |
| | | 5 | 3488 | Jalan Masuk Ke Kawasan Industri Peramu, Pekan | 1.40 | V | P.U. (A) 275/2003 |
| | | 6 | 3489 | Jalan Masuk Ke Kawasan Industri Songsang, Temerloh | 2.90 | V | P.U. (A) 275/2003 |
| 9. | TERENGGANU | 1 | 3684 | Jalan Kg. Raja ke Kg. Che Selamah | 40.00 | I | P.U. (A) 224 /2009 |
| | | 2 | 3685 | Jalan Kg. Rhu Tapai ke Bandar Permaisuri | 60.30 | I | P.U. (A) 224 /2009 |
| | | 3 | 3686 | Jalan Masuk ke Tapak GPP 5 & 6 Kg. Tok Arun, Paka | 3.50 | V | P.U. (A) 275/2003 |
| 10. | KELANTAN | 1 | 3739 | Jalan Masuk Ke Kawasan Industri Pengkalan Chepa 1 & 2 | 2.83 | V | P.U. (A) 275/2003 |
| | | 2 | 3740 | Jalan Masuk Ke Kawasan Perindustrian Bandar Baru Gua Musang | 6.00 | V | P.U. (A) 275/2003 |

Catatan: * Rujuk Jadual 5.1 berat maksimum kenderaan yang diwartakan bagi mendapatkan berat muatan maksimum

**Perintah Sekatan Berat Jalan Masuk Ke Lembaga Kemajuan Wilayah (LKW)****JADUAL 5.6**

| BIL | NEGERI | BIL. DALAM WARTA | NO. LALUAN | KETERANGAN RINGKAS LALUAN | PANJANG JALAN (km) | * SENARAI KELAS BEBAN | PERINTAH SEKATAN BERAT |
|-----|------------|------------------|------------|--|--------------------|-----------------------|------------------------|
| | | | | | | | NO. WARTA/ TAHUN |
| 1. | PAHANG | 1 | 2484 | Jalan Masuk ke Bandar Chini, Pekan | 23.30 | V | P.U. (A) 275/2003 |
| | | 2 | 2485 | Jalan Masuk ke Bandar Paloh Hinai, Pekan | 2.00 | V | P.U. (A) 275/2003 |
| | | 3 | 2486 | Jalan Masuk ke Kota Perdana, Pekan | 3.10 | V | P.U. (A) 275/2003 |
| | | 4 | 2487 | Jalan Masuk ke Perantau Damai, Rompin | 2.10 | V | P.U. (A) 275/2003 |
| | | 5 | 2488 | Jalan Masuk ke Selendang, Rompin | 13.40 | V | P.U. (A) 275/2003 |
| | | 6 | 2489 | Jalan Masuk ke Kota Bahagia dan Melati, Rompin | 23.20 | V | P.U. (A) 275/2003 |
| | | 7 | 2490 | Jalan Masuk ke Perwira Jaya dan Selancar, Rompin | 22.20 | V | P.U. (A) 275/2003 |
| | | 8 | 2491 | Jalan Masuk ke Cenderawasih, Rompin | 6.00 | V | P.U. (A) 275/2003 |
| | | 9 | 2492 | Jalan Masuk ke Chanis, Rompin | 8.20 | V | P.U. (A) 275/2003 |
| | | 10 | 2493 | Jalan Masuk ke Bandar Tun Razak, Rompin | 7.80 | V | P.U. (A) 275/2003 |
| | | 11 | 2494 | Jalan Masuk ke Kota Shahbandar, Rompin | 3.90 | V | P.U. (A) 275/2003 |
| | | 12 | 2495 | Jalan Masuk ke Melati, Rompin | 16.30 | V | P.U. (A) 275/2003 |
| 2. | TERENGGANU | 1 | 2684 | Jalan Kuala Jengai - Jonggok Batu | 9.20 | V | P.U. (A) 275/2003 |
| | | 2 | 2685 | Jalan Bandar Al Muktafi Billah Shah - Kg. Pasir Raja | 30.50 | V | P.U. (A) 275/2003 |
| | | 3 | 2686 | Jalan Mak Lagam | 28.00 | V | P.U. (A) 275/2003 |
| | | 4 | 2687 | Jalan Cerul - Bukit Sagu | 15.00 | V | P.U. (A) 275/2003 |

Catatan: * Rujuk Jadual 5.1 berat maksimum kenderaan yang diwartakan bagi mendapatkan berat muatan maksimum

**JADUAL 5.6**

| BIL | NEGERI | BIL. DALAM WARTA | NO. LALUAN | KETERANGAN RINGKAS LALUAN | PANJANG JALAN (km) | * SENARAI KELAS BEBAN | PERINTAH SEKATAN BERAT |
|-----|----------|------------------|------------|--|--------------------|-----------------------|------------------------|
| | | | | | | | NO. WARTA/ TAHUN |
| 3. | KELANTAN | 1 | 2739 | Jalan Masuk Ke Paloh 1 dan 2 | 1.00 | V | P.U. (A) 275/2003 |
| | | 2 | 2740 | Jalan Masuk KESEDAR Paloh | 21.20 | V | P.U. (A) 275/2003 |
| | | 3 | 2741 | Jalan KESEDAR Paloh 3 - Kesedar Chalil | 11.90 | V | P.U. (A) 275/2003 |
| | | 4 | 2742 | Jalan Masuk Ke Pusat Bandar Chiku | 3.00 | V | P.U. (A) 275/2003 |
| | | 5 | 2743 | Jalan Masuk Ke Sg. Asap | 13.20 | V | P.U. (A) 275/2003 |
| | | 6 | 2744 | Jalan 1B (Jalan Masuk ke Hospital Gua Musang) | 1.63 | V | P.U. (A) 275/2003 |
| | | 7 | 2745 | Jalan 1C | 6.38 | V | P.U. (A) 275/2003 |
| | | 8 | 2746 | Jalan 1E | 2.70 | V | P.U. (A) 275/2003 |
| | | 9 | 2747 | Jalan Persiaran Raya (Jalan I-I) | 4.34 | V | P.U. (A) 275/2003 |
| | | 10 | 2748 | Jalan Taman Rusa | 3.20 | V | P.U. (A) 275/2003 |
| | | 11 | 2749 | Jalan Masuk ke Taman Negara Kuala Koh | 13.60 | V | P.U. (A) 275/2003 |
| | | 12 | 2750 | Jalan Kg. Berdang-Kg. Sg. Rual | 3.60 | V | P.U. (A) 275/2003 |
| | | 13 | 2751 | Jalan Kg. Baru Malaysia-Kg. Satan | 9.10 | V | P.U. (A) 275/2003 |
| | | 14 | 2752 | Jalan Kg. Gatal - Taman Melati | 1.20 | V | P.U. (A) 275/2003 |
| | | 15 | 2753 | Jalan Kg. Jerimbong | 1.20 | V | P.U. (A) 275/2003 |

Catatan: * Rujuk Jadual 5.1 berat maksimum kenderaan yang diwartakan bagi mendapatkan berat muatan maksimum



DAFTAR PEMBATALAN PEWARTAAN JALAN PERSEKUTUAN TAHUN 2016

Jadual 6.1 : Senarai Pembatalan Pewartaan Jalan Persekutuan Sehingga 2016

**Senarai Pembatalan Pewartaan Jalan Persekutuan Sehingga 2016****JADUAL 6.1**

| NO | NEGERI | BIL. DALAM WARTA | NOMBOR LALUAN | JALAN | PANJANG JALAN (km) | KATEGORI JALAN | NO. WARTA / TAHUN (Asal) | NO. WARTA / TAHUN (Pembatalan) |
|-----------------------|----------|------------------|---------------|---|--------------------|----------------|--------------------------|--------------------------------|
| 1 | PERLIS | 3 | – | Jalan Masuk ke Stesen VHF Pauh, Kangar | 0.05 | F1 | P.U.(A) 401/1989 | P.U.(A) 276/2016 |
| 2 | PERAK | 8 | – | Jalan Masukke Stesen VHF ChangkatRembia | 1.45 | F1 | P.U.(A) 401/1989 | P.U.(A) 276/2016 |
| 3 | SELANGOR | 1 | – | Jalan Masuk Ke Stesen VHF Jalan Klang Lama, Petaling | 0.10 | F1 | P.U.(A) 401/1989 | P.U.(A) 276/2016 |
| | | 2 | – | Jalan Masuk ke Stesen VHF Jalan Sungai Besi, Petaling | 4.96 | F1 | P.U.(A) 401/1989 | P.U.(A) 276/2016 |
| | | 3 | – | Jalan Masuk ke Stesen VHF Jalan Kuang, Gombal | 1.06 | F1 | P.U.(A) 401/1989 | P.U.(A) 276/2016 |
| JUMLAH PANJANG | | | | | 7.62 | | | |



MAKLUMAT JALAN NEGERI TAHUN 2016

- Jadual 7.1 : Pemberian Peruntukan Jalan Negeri (RM)
- Jadual 7.2 : Statistik Jalan Negeri Tahun 2016 Mengikut Negeri dan Kategori Jalan (km)
- Jadual 7.3 : Statistik Jalan Negeri Tahun 2016 Mengikut Negeri dan Pihak Berkuasa Tempatan (km)



Pemberian Peruntukan Jalan Negeri (RM)

JADUAL 7.1

| TAHUN | JOHOR | MELAKA | NEGERI SEMBILAN | SELANGOR | PERAK | P.PINANG | KEDAH | PERLIS | PAHANG | TERENGGANU | KELANTAN | KUALA LUMPUR | SABAH | SARAWAK | LABUAN | JUMLAH |
|-------|-------------|------------|-----------------|-------------|-------------|-------------|-------------|------------|-------------|-------------|-------------|--------------|-------------|-------------|-----------|----------------------|
| 1996 | 42,044,601 | 13,152,717 | 20,689,956 | 85,977,598 | 48,741,786 | 19,438,231 | 33,667,648 | 4,573,492 | 30,946,051 | 29,783,626 | 18,692,822 | 19,338,492 | 113,582,802 | 48,178,717 | — | 528,808,539 |
| 1997 | 44,556,311 | 14,178,784 | 21,524,531 | 94,469,814 | 52,279,538 | 20,402,881 | 36,088,589 | 4,750,347 | 32,599,607 | 31,567,561 | 19,628,278 | 20,735,330 | 121,047,359 | 56,253,671 | — | 570,082,601 |
| 1998 | 56,115,756 | 16,784,654 | 25,661,714 | 108,649,187 | 56,812,531 | 23,384,948 | 44,021,042 | 5,658,014 | 44,773,088 | 38,133,399 | 23,327,149 | 26,619,079 | 140,212,665 | 70,644,661 | — | 680,797,887 |
| 1999 | 60,320,635 | 16,867,939 | 25,946,597 | 105,116,127 | 56,988,846 | 22,278,658 | 43,235,919 | 5,387,382 | 45,190,572 | 38,667,685 | 22,302,246 | 25,620,385 | 136,919,290 | 81,606,658 | — | 686,448,939 |
| 2000 | 65,508,138 | 18,199,555 | 28,075,480 | 113,904,530 | 61,706,301 | 24,226,141 | 46,677,891 | 5,847,877 | 48,702,850 | 41,682,265 | 24,066,973 | 28,192,504 | 140,827,527 | 85,772,602 | — | 733,390,634 |
| 2001 | 70,018,167 | 21,934,595 | 31,419,245 | 119,500,929 | 75,039,335 | 27,608,056 | 62,789,880 | 6,108,605 | 56,174,584 | 45,208,829 | 25,230,040 | 29,557,900 | 145,529,107 | 86,779,846 | — | 802,899,118 |
| 2002 | 72,619,620 | 22,531,236 | 31,157,564 | 150,367,665 | 75,690,094 | 27,389,105 | 64,053,930 | 6,055,728 | 56,258,331 | 45,501,090 | 25,479,617 | 29,234,369 | 147,615,419 | 87,957,335 | — | 841,911,103 |
| 2003 | 73,451,165 | 23,640,324 | 34,101,893 | 151,448,193 | 79,903,168 | 27,737,419 | 65,567,515 | 6,127,367 | 57,877,198 | 46,088,725 | 25,754,253 | 29,513,799 | 201,592,144 | 87,961,076 | — | 910,764,239 |
| 2004 | 74,559,020 | 24,874,367 | 34,098,102 | 161,514,749 | 87,003,307 | 29,013,750 | 65,715,637 | 6,127,191 | 56,593,933 | 46,087,101 | 26,029,091 | 29,513,827 | 204,188,202 | 89,731,552 | — | 935,049,829 |
| 2005 | 76,270,174 | 25,666,217 | 37,390,664 | 134,795,867 | 87,635,206 | 29,394,104 | 65,256,168 | 7,193,148 | 58,797,486 | 45,915,293 | 26,067,073 | 28,996,963 | 229,765,424 | 89,731,551 | — | 942,875,338 |
| 2006 | 98,166,977 | 26,157,421 | 37,922,484 | 174,095,714 | 92,552,718 | 30,406,586 | 66,697,880 | 8,493,721 | 60,926,615 | 51,934,980 | 26,787,600 | 28,997,361 | 232,707,342 | 180,694,408 | — | 1,116,541,807 |
| 2007 | 179,242,878 | 39,238,062 | 57,091,702 | 276,723,369 | 148,608,624 | 45,832,623 | 106,073,626 | 11,542,283 | 112,061,442 | 83,016,585 | 46,624,551 | 29,000,000 | 321,925,139 | 342,917,663 | — | 1,799,898,547 |
| 2008 | 230,532,459 | 43,536,935 | 127,353,235 | 300,966,292 | 159,777,229 | 35,642,885 | 126,288,016 | 19,296,900 | 127,353,235 | 95,344,627 | 80,532,166 | 30,000,000 | 390,272,293 | 389,507,110 | 3,061,453 | 2,159,464,835 |
| 2009 | 286,496,803 | 42,960,074 | 125,059,858 | 315,627,905 | 164,886,665 | 51,369,226 | 134,828,673 | 18,495,850 | 153,953,104 | 106,489,833 | 85,726,873 | 28,600,000 | 363,121,010 | 440,759,403 | 2,820,046 | 2,313,957,262 |
| 2010 | 306,778,967 | 47,533,380 | 129,748,278 | 351,659,938 | 185,016,207 | 57,261,928 | 147,575,242 | 19,780,702 | 160,903,598 | 112,960,816 | 86,992,338 | 30,000,000 | 392,995,890 | 468,522,716 | 2,852,177 | 2,500,582,177 |
| 2011 | 318,113,919 | 49,606,921 | 136,013,870 | 368,356,026 | 188,553,371 | 59,685,583 | 151,318,121 | 21,236,204 | 167,884,008 | 116,244,551 | 100,961,018 | — | 410,974,239 | 502,312,210 | — | 2,591,260,041 |
| 2012 | 373,733,356 | 56,425,577 | 138,252,725 | 416,971,395 | 219,460,448 | 65,981,247 | 158,417,551 | 22,235,382 | 173,299,686 | 116,627,313 | 132,780,751 | 33,027,207 | 427,425,360 | 548,775,211 | 2,972,298 | 2,886,385,507 |
| 2013 | 493,103,342 | 72,817,855 | 173,915,483 | 498,033,994 | 306,544,917 | 84,549,176 | 174,993,631 | 27,123,280 | 204,934,709 | 138,007,940 | 178,591,612 | — | 507,771,928 | 710,023,932 | — | 3,570,411,799 |
| 2014 | 531,228,811 | 81,919,159 | 191,136,665 | 523,486,773 | 338,253,171 | 94,439,688 | 179,637,286 | 28,097,081 | 215,782,246 | 146,560,756 | 185,649,858 | — | 542,915,649 | 761,304,657 | — | 3,820,411,800 |
| 2015 | 548,848,137 | 84,807,774 | 206,246,075 | 468,774,527 | 432,312,295 | 101,460,524 | 194,704,580 | 28,934,842 | 216,718,072 | 152,593,217 | 192,401,867 | — | 565,725,226 | 775,884,664 | — | 3,969,411,800 |
| 2016 | 576,479,025 | 89,896,240 | 218,620,839 | 496,900,999 | 458,251,033 | 107,548,155 | 206,386,855 | 30,670,932 | 229,721,156 | 161,748,810 | 203,945,979 | — | 599,668,740 | 822,437,744 | — | 4,202,276,507 |

Catatan: 1. Peruntukan bagi WP Labuan dari tahun 1976 sehingga 2007 adalah di bawah Negeri Sabah
 2. Peruntukan bagi tahun 2016 berdasarkan sumber maklumat dari Bahagian Belanjawan, Kementerian Kewangan Malaysia

Statistik Jalan Negeri Tahun 2016 Mengikut Negeri Dan Kategori Jalan (km)

JADUAL 7.2

| BUTIRAN | JOHOR | MELAKA | NEGERI SEMBILAN | SELANGOR | PERAK | P.PINANG | KEDAH | PERLIS | PAHANG | TERENG-GANU | KELANTAN | WP K.LUMPUR | SABAH | SARAWAK | WP LABUAN | JUMLAH KESELURUHAN |
|---|------------------|------------------|------------------|------------------|------------------|------------------|------------------|----------------|------------------|------------------|------------------|------------------|-------------------|-------------------|---------------|--------------------|
| JALAN RAYA NEGERI: LEBAR ≥ 4.27 meter | | | | | | | | | | | | | | | | |
| SRT 1 (Berturap) | 3,302.332 | 1,531.952 | 1,655.525 | 5,341.211 | 4,229.914 | 1,221.544 | 2,788.744 | 427.241 | 2,648.199 | 3,195.885 | 1,550.084 | 0.000 | 6,749.595 | 8,706.915 | 38.675 | 43,387.816 |
| SRT 2 (Kelikiri) | 87.469 | 63.607 | 52.263 | 116.425 | 31.676 | 0.000 | 18.357 | 0.000 | 5.930 | 122.762 | 94.186 | 0.000 | 8,639.058 | 1,362.160 | 0.000 | 10,593.893 |
| SRT 3 (Tanah) | 33.014 | 12.125 | 4.239 | 191.233 | 20.982 | 32.514 | 4.004 | 0.000 | 1.662 | 344.234 | 216.558 | 0.000 | 220.425 | 147.634 | 0.000 | 1,228.624 |
| JUMLAH PANJANG JALAN | 3,422.815 | 1,607.684 | 1,712.027 | 5,648.869 | 4,282.572 | 1,254.058 | 2,811.105 | 427.241 | 2,655.791 | 3,662.881 | 1,860.828 | 0.000 | 15,609.078 | 10,216.709 | 38.675 | 55,210.333 |
| JALAN RAYA NEGERI: LEBAR (3.05 - 4.27) meter | | | | | | | | | | | | | | | | |
| SRT 1 (Berturap) | 6.157 | 0.996 | 43.443 | 1.759 | 199.273 | 5.166 | 0.000 | 0.182 | 15.839 | 39.023 | 1.689 | 0.000 | 12.488 | 25.051 | 0.000 | 351.066 |
| SRT 2 (Kelikiri) | 2.886 | 3.197 | 0.000 | 0.595 | 0.097 | 0.000 | 0.000 | 0.000 | 0.000 | 0.876 | 0.000 | 0.000 | 8.014 | 8.585 | 0.000 | 24.250 |
| SRT 3 (Tanah) | 1.782 | 0.000 | 0.087 | 0.000 | 4.829 | 0.000 | 0.000 | 0.000 | 7.529 | 0.000 | 1.271 | 0.000 | 45.052 | 2.244 | 0.000 | 62.794 |
| JUMLAH PANJANG JALAN | 10.825 | 4.193 | 43.530 | 2.354 | 204.199 | 5.166 | 0.000 | 0.182 | 23.368 | 39.899 | 2.960 | 0.000 | 65.554 | 35.880 | 0.000 | 438.110 |
| JALAN RAYA BANDARAN: LEBAR ≥ 4.27 meter | | | | | | | | | | | | | | | | |
| SRT 1 (Berturap) | 6571.456 | 406.531 | 3277.612 | 7478.862 | 4658.411 | 908.124 | 298.822 | 0.000 | 239.438 | 141.017 | 269.679 | 1361.479 | 1713.776 | 4385.601 | 28.385 | 31,739.193 |
| SRT 2 (Kelikiri) | 8.753 | 0.000 | 0.000 | 66.132 | 0.232 | 0.000 | 0.110 | 0.000 | 0.000 | 1.382 | 0.000 | 19.083 | 253.138 | 87.403 | 0.000 | 436.233 |
| SRT 3 (Tanah) | 1.020 | 0.000 | 0.240 | 4.400 | 0.638 | 0.000 | 0.000 | 0.000 | 0.048 | 0.000 | 0.507 | 0.000 | 1.082 | 2.692 | 0.000 | 10.627 |
| JUMLAH PANJANG JALAN | 6,581.229 | 406.531 | 3,277.852 | 7,549.394 | 4,659.281 | 908.124 | 298.932 | 0.000 | 239.486 | 142.399 | 270.186 | 1,380.562 | 1,967.996 | 4,475.696 | 28.385 | 32,186.053 |
| JALAN RAYA BANDARAN : LEBAR (3.05 - 4.27) meter | | | | | | | | | | | | | | | | |
| SRT 1 (Berturap) | 70.436 | 15.481 | 22.851 | 369.642 | 91.786 | 20.739 | 691.284 | 0.000 | 111.038 | 0.919 | 84.976 | 50.130 | 7.346 | 32.123 | 0.000 | 1,568.751 |
| SRT 2 (Kelikiri) | 0.091 | 0.000 | 0.000 | 0.195 | 0.000 | 0.000 | 0.000 | 0.000 | 0.000 | 0.000 | 0.000 | 0.000 | 0.209 | 0.000 | 0.000 | 0.495 |
| SRT 3 (Tanah) | 0.048 | 0.000 | 0.000 | 0.058 | 0.000 | 0.000 | 0.000 | 0.000 | 0.000 | 0.000 | 0.000 | 0.000 | 0.258 | 0.000 | 0.000 | 0.364 |
| JUMLAH PANJANG JALAN | 70.575 | 15.481 | 22.851 | 369.895 | 91.786 | 20.739 | 691.284 | 0.000 | 111.038 | 0.919 | 84.976 | 50.130 | 7.813 | 32.123 | 0.000 | 1,569.610 |
| JALAN KAWASAN PERUMAHAN KOS RENDAH : LEBAR ≥ 4.27 meter | | | | | | | | | | | | | | | | |
| SRT 1 (Berturap) | 360.669 | 188.743 | 124.976 | 3,098.286 | 312.301 | 29.900 | 1,630.367 | 182.077 | 1,268.938 | 582.475 | 831.275 | 3.100 | 35.025 | 531.428 | 0.000 | 9,179.560 |
| SRT 2 (Kelikiri) | 11.485 | 0.000 | 0.000 | 0.186 | 0.000 | 0.000 | 0.000 | 0.000 | 43.061 | 1.187 | 7.530 | 0.000 | 0.000 | 1.845 | 0.000 | 65.294 |
| SRT 3 (Tanah) | 0.000 | 0.000 | 0.000 | 0.000 | 0.000 | 0.000 | 0.000 | 0.000 | 0.000 | 0.359 | 13.193 | 0.000 | 0.000 | 0.000 | 0.000 | 13.552 |
| JUMLAH PANJANG JALAN | 372.154 | 188.743 | 124.976 | 3,098.472 | 312.301 | 29.900 | 1,630.367 | 182.077 | 1,311.999 | 584.021 | 851.998 | 3.100 | 35.025 | 533.273 | 0.000 | 9,258.406 |
| JALAN KAWASAN PERUMAHAN KOS RENDAH : LEBAR (3.05 - 4.27) meter | | | | | | | | | | | | | | | | |
| SRT 1 (Berturap) | 19.700 | 0.700 | 4.800 | 9.800 | 1.400 | 0.400 | 0.000 | 0.600 | 11.800 | 4.000 | 4.800 | 0.500 | 0.000 | 31.600 | 0.000 | 90.100 |
| SRT 2 (Kelikiri) | 0.000 | 0.000 | 0.000 | 0.000 | 0.000 | 0.000 | 0.000 | 0.000 | 0.000 | 0.000 | 0.000 | 0.000 | 0.000 | 0.000 | 0.000 | 0.000 |
| SRT 3 (Tanah) | 0.000 | 0.000 | 0.000 | 0.000 | 0.000 | 0.000 | 0.000 | 0.000 | 0.000 | 0.000 | 0.000 | 0.000 | 0.000 | 0.000 | 0.000 | 0.000 |
| JUMLAH PANJANG JALAN | 19.700 | 0.700 | 4.800 | 9.800 | 1.400 | 0.400 | 0.000 | 0.600 | 11.800 | 4.000 | 4.800 | 0500 | 0.000 | 31.600 | 0.000 | 90.100 |

JADUAL 7.2

| BUTIRAN | JOHOR | MELAKA | NEGERI SEMBILAN | SELANGOR | PERAK | P.PINANG | KEDAH | PERLIS | PAHANG | TERENG-GANU | KELANTAN | WP K.LUMPUR | SABAH | SARAWAK | WP LABUAN | JUMLAH KESELURUHAN |
|--|-------------------|------------------|-------------------|-------------------|-------------------|------------------|-------------------|------------------|-------------------|-------------------|-------------------|------------------|-------------------|-------------------|---------------|--------------------|
| LORONG BELAKANG : LEBAR ≥ 4.27 meter | | | | | | | | | | | | | | | | |
| SRT 1 (Berturap) | 360.669 | 451.371 | 5,046.318 | 1,008.945 | 1,604.337 | 376.597 | 416.995 | 18.459 | 1,750.671 | 109.497 | 451.035 | 82.615 | 1.000 | 163.810 | 0.000 | 13,708.188 |
| SRT 2 (Kelikir) | 11.485 | 0.647 | 0.000 | 0.800 | 0.400 | 0.000 | 0.052 | 0.000 | 0.342 | 1.200 | 2.742 | 0.000 | 0.400 | 15.700 | 0.000 | 23.883 |
| SRT 3 (Tanah) | 0.000 | 0.000 | 27.200 | 0.736 | 0.000 | 2.300 | 0.000 | 0.000 | 1.600 | 0.000 | 1.950 | 0.000 | 0.000 | 0.000 | 0.000 | 42.691 |
| JUMLAH PANJANG JALAN | 372.154 | 452.018 | 5,073.518 | 1,010.481 | 1,604.737 | 378.897 | 417.047 | 18.459 | 1,752.613 | 110.697 | 455.727 | 82.615 | 1.400 | 179.510 | 0.000 | 13,774.762 |
| LORONG BELAKANG : LEBAR (3.05 - 4.27) meter | | | | | | | | | | | | | | | | |
| SRT 1 (Berturap) | 0.000 | 0.000 | 0.000 | 0.000 | 0.200 | 0.000 | 0.000 | 0.000 | 0.000 | 0.000 | 0.000 | 0.100 | 0.000 | 0.000 | 0.000 | 0.300 |
| SRT 2 (Kelikir) | 0.000 | 0.000 | 0.000 | 0.000 | 0.000 | 0.000 | 0.000 | 0.000 | 0.000 | 0.000 | 0.000 | 0.000 | 0.000 | 0.000 | 0.000 | 0.000 |
| SRT 3 (Tanah) | 0.000 | 0.000 | 0.000 | 0.000 | 0.000 | 0.000 | 0.000 | 0.000 | 0.000 | 0.000 | 0.000 | 0.000 | 0.000 | 0.000 | 0.000 | 0.200 |
| JUMLAH PANJANG JALAN | 0.000 | 0.000 | 0.000 | 0.000 | 0.200 | 0.000 | 0.000 | 0.000 | 0.000 | 0.000 | 0.000 | 0.100 | 0.000 | 0.000 | 0.000 | 0.500 |
| JALAN KAMPUNG : LEBAR (2.44 - 4.27) meter | | | | | | | | | | | | | | | | |
| SRT 1 (Berturap) | 6,721.321 | 1,185.455 | 3,626.154 | 1,698.484 | 6,020.906 | 335.853 | 5,718.032 | 947.311 | 6,589.097 | 5,062.342 | 12,948.507 | 0.000 | 1,548.308 | 4,488.735 | 0.000 | 56,890.505 |
| SRT 2 (Kelikir) | 96.230 | 20.750 | 31.200 | 420.774 | 55.987 | 11.400 | 251.497 | 36.570 | 203.687 | 913.879 | 1,991.745 | 0.000 | 874.159 | 3,762.783 | 0.000 | 8,670.661 |
| SRT 3 (Tanah) | 119.360 | 13.548 | 13.539 | 13.286 | 61.398 | 0.000 | 67.969 | 28.100 | 139.225 | 292.767 | 563.627 | 0.000 | 319.260 | 5,490.768 | 0.000 | 7,122.847 |
| JUMLAH PANJANG JALAN | 6,936.911 | 1,219.753 | 3,670.893 | 2,132.544 | 6,138.291 | 347.25 | 6,037.498 | 1,011.981 | 6,932.009 | 6,268.988 | 15,503.879 | 0.000 | 2,741.727 | 13,742.286 | 0.000 | 72,684.013 |
| JALAN PERTANIAN : LEBAR (2.44 - 4.27) meter | | | | | | | | | | | | | | | | |
| SRT 1 (Berturap) | 84.230 | 74.121 | 11.335 | 73.540 | 707.847 | 156.236 | 363.411 | 150.176 | 284.430 | 382.295 | 305.081 | 0.000 | 182.876 | 667.146 | 0.000 | 3,442.724 |
| SRT 2 (Kelikir) | 1,300.761 | 165.787 | 189.700 | 777.826 | 11,323.731 | 1,056.129 | 1,029.333 | 436.612 | 2,216.606 | 861.777 | 669.997 | 0.000 | 565.240 | 730.584 | 0.000 | 21,324.083 |
| SRT 3 (Tanah) | 228.050 | 74.932 | 112.760 | 748.792 | 2,088.731 | 9.442 | 106.618 | 185.700 | 252.300 | 253.464 | 633.693 | 0.000 | 833.083 | 3,447.933 | 0.000 | 8,975.498 |
| JUMLAH PANJANG JALAN | 1,613.041 | 314.840 | 313.795 | 1,600.158 | 14,120.309 | 1,221.807 | 1,499.362 | 772.488 | 2,753.336 | 1,497.536 | 1,608.771 | 0.000 | 1,581.199 | 4,845.663 | 0.000 | 33,742.305 |
| JALAN PELANCONGAN : LEBAR ≥ 2.44 meter | | | | | | | | | | | | | | | | |
| SRT 1 (Berturap) | 0.000 | 0.000 | 0.000 | 0.000 | 4.741 | 0.000 | 26.840 | 0.000 | 2.013 | 0.000 | 0.000 | 0.000 | 0.000 | 0.000 | 0.000 | 33.594 |
| SRT 2 (Kelikir) | 0.000 | 0.000 | 0.000 | 0.000 | 0.000 | 0.000 | 0.000 | 0.000 | 0.000 | 0.000 | 0.000 | 0.000 | 0.000 | 0.000 | 0.000 | 0.000 |
| SRT 3 (Tanah) | 0.000 | 0.000 | 0.000 | 0.000 | 0.000 | 0.000 | 0.000 | 0.000 | 0.000 | 0.000 | 0.000 | 0.000 | 0.000 | 0.000 | 0.000 | 0.000 |
| JUMLAH PANJANG JALAN | 0.000 | 0.000 | 0.000 | 0.000 | 4.741 | 0.000 | 26.840 | 0.000 | 2.013 | 0.000 | 0.000 | 0.000 | 0.000 | 0.000 | 0.000 | 33.594 |
| SRT 1 | 19,362.839 | 3,855.350 | 13,813.014 | 19,080.529 | 17,831.116 | 3,054.559 | 11,934.495 | 1,726.046 | 12,921.463 | 9,517.453 | 16,447.126 | 1,497.924 | 10,250.414 | 19,032.409 | 67.060 | 160,391.80 |
| SRT 2 | 1,509.275 | 253.988 | 273.163 | 1,382.933 | 11,412.123 | 1,067.529 | 1,299.349 | 473.182 | 2,469.626 | 1,903.063 | 2,766.200 | 19.083 | 10,340.218 | 5,969.060 | 0.000 | 41,138.79 |
| SRT 3 | 392.179 | 100.605 | 158.265 | 958.505 | 2,176.578 | 44.256 | 178.591 | 213.800 | 402.364 | 890.824 | 1,430.799 | 0.000 | 1,419.160 | 9,091.271 | 0.000 | 17,457.20 |
| JUMLAH BESAR | 21,264.293 | 4,209.943 | 14,244.442 | 21,421.967 | 31,419.817 | 4,166.344 | 13,412.435 | 2,413.028 | 15,793.453 | 12,311.340 | 20,644.125 | 1,517.007 | 22,009.792 | 34,092.740 | 67.060 | 218,987.79 |

179 Catatan : 1 - Statistik Jalan Negeri Mengikut Daftar MARRIS Sehingga 31.12.2016 (Sumber: Kementerian Kewangan)

Statistik Jalan Negeri Tahun 2016 Mengikut Negeri Dan Pihak Berkuasa Tempatan (km)

JADUAL 7.3

| NEGERI | DAERAH/KAWASAN | JABATAN KERJA RAYA | | | MAJLIS BANDARAYA/PERBANDARAN | | | MAJLIS DAERAH | | | PEJABAT DAERAH & TANAH | | JABATAN PENGAIRAN & SALIRAN | JUMLAH(km) |
|--------------|----------------------|--------------------|----------------|------------------|------------------------------|----------------|----------------|------------------|----------------|----------------|------------------------|----------------|-----------------------------|-------------------|
| | | >4.27m | 3.05m 4.27m | 2.44m 4.27m | >4.27m | 3.05m 4.27m | 2.44m 4.27m | >4.27m | 3.05m 4.27m | 2.44m 4.27m | >4.27m | 2.44m 4.27m | 2.44m 4.27m | |
| JOHOR | Batu Pahat | 285.719 | 0.000 | 2,340.597 | 1,041.816 | 11.510 | 0.000 | 252.279 | 1.959 | 0.000 | | 13.250 | 459.580 | 4,406.710 |
| | Johor Bharu | 203.149 | 0.000 | 191.766 | 1,797.047 | 5.252 | 0.000 | 0.000 | 0.000 | 0.000 | | 0.000 | 11.900 | 2,209.114 |
| | Kluang | 209.536 | 0.000 | 848.453 | 901.176 | 0.856 | 0.000 | 198.404 | 0.000 | 7.900 | | 26.366 | 0.000 | 2,192.691 |
| | Kota Tinggi | 193.770 | 0.000 | 287.775 | 0.000 | 0.000 | 0.000 | 249.525 | 0.341 | 0.000 | | 0.000 | 0.000 | 731.411 |
| | Mersing | 126.529 | 0.100 | 331.095 | 0.000 | 0.000 | 0.000 | 125.786 | 5.356 | 11.061 | | 0.000 | 0.000 | 599.927 |
| | Pontian | 211.696 | 0.000 | 1,152.461 | 0.000 | 0.000 | 0.000 | 404.701 | 0.000 | 0.000 | | 0.000 | 173.850 | 1,942.708 |
| | Segamat | 376.321 | 0.000 | 786.892 | 0.000 | 0.000 | 0.000 | 688.926 | 0.792 | 0.000 | | 115.960 | 0.000 | 1,968.891 |
| | Muar | 339.695 | 0.000 | 766.203 | 925.054 | 1.258 | 0.000 | 8.432 | 0.000 | 0.000 | | 2.770 | 217.500 | 2,260.912 |
| | Johor Bharu (Tengah) | 0.000 | 0.000 | 0.000 | 1,705.947 | 38.399 | 0.000 | 0.000 | 0.000 | 0.000 | | 0.000 | 0.000 | 1,744.346 |
| | Kulai | 120.200 | 0.000 | 117.650 | 1,149.792 | 32.630 | 0.000 | 0.000 | 0.000 | 0.000 | | 1.799 | 15.200 | 1,437.271 |
| | Tangkak | 170.090 | 0.000 | 636.943 | 0.000 | 0.000 | 0.000 | 373.132 | 1.917 | 9.000 | | 21.981 | 0.000 | 1,213.063 |
| Pasir Gudang | 0.000 | 0.000 | 0.000 | 554.519 | 0.730 | 2.000 | 0.000 | 0.000 | 0.000 | | 0.000 | 0.000 | 557.249 | |
| | JUMLAH | 2,236.705 | 0.100 | 7,459.835 | 8,075.351 | 90.635 | 2.000 | 2,301.185 | 10.365 | 27.961 | | 182.126 | 878.030 | 21,264.293 |
| MELAKA | Alor Gajah | 510.096 | 1.570 | 0.000 | 101.759 | 0.000 | 0.000 | 0.000 | 0.000 | 0.000 | 0.000 | 245.774 | 100.428 | 959.627 |
| | Jasin | 418.915 | 0.500 | 314.755 | 129.038 | 7.098 | 0.000 | 0.000 | 0.000 | 0.000 | 0.000 | 172.138 | 92.044 | 1,134.488 |
| | Melaka Tengah | 1,099.366 | 2.623 | 0.000 | 395.802 | 8.583 | 4.100 | 0.000 | 0.000 | 0.000 | 0.000 | 482.986 | 122.368 | 2,115.828 |
| | JUMLAH | 2,028.377 | 4.693 | 314.755 | 626.599 | 15.681 | 4.100 | 0.000 | 0.000 | 0.000 | 0.000 | 900.898 | 314.840 | 4,209.943 |
| N.SEMBILAN | Jempol | 47.575 | 0.000 | 9.100 | 0.000 | 0.000 | 0.000 | 353.493 | 0.087 | 8.520 | 0.000 | 429.328 | 7.460 | 855.563 |
| | Jejebu | 127.140 | 0.000 | 0.000 | 0.000 | 0.000 | 0.000 | 143.535 | 0.848 | 0.000 | 0.000 | 276.465 | 119.500 | 667.488 |
| | Kuala Pilah | 260.400 | 0.000 | 0.000 | 0.000 | 0.000 | 0.000 | 255.887 | 0.000 | 0.000 | 0.000 | 687.388 | 46.350 | 1,250.025 |
| | Port Dickson | 96.600 | 0.000 | 0.000 | 3,056.821 | 2.120 | 11.040 | 92.258 | 0.966 | 0.000 | 0.000 | 303.477 | 9.000 | 3,572.282 |
| | Rembau | 125.360 | 0.000 | 0.000 | 0.000 | 0.000 | 0.000 | 175.668 | 6.936 | 0.000 | 0.000 | 200.456 | 10.400 | 518.820 |



JADUAL 7.3

| NEGERI | DAERAH/KAWASAN | JABATAN KERJA RAYA | | | MAJLIS BANDARAYA/PERBANDARAN | | | MAJLIS DAERAH | | | PEJABAT DAERAH & TANAH | | JABATAN PENGAIRAN & SALIRAN | JUMLAH(km) |
|-------------|----------------|--------------------|----------------|----------------|------------------------------|----------------|----------------|------------------|----------------|----------------|------------------------|------------------|-----------------------------|-------------------|
| | | >4.27m | 3.05m 4.27m | 2.44m 4.27m | >4.27m | 3.05m 4.27m | 2.44m 4.27m | >4.27m | 3.05m 4.27m | 2.44m 4.27m | >4.27m | 2.44m 4.27m | 2.44m 4.27m | |
| N.SEMILAN | Seremban | 195.700 | 0.000 | 5.185 | 2,527.992 | 40.721 | 4.906 | 0.600 | 0.000 | 0.000 | 0.000 | 841.764 | 0.000 | 3,616.868 |
| | Tampin | 91.206 | 0.000 | 0.000 | 0.000 | 0.000 | 0.000 | 490.460 | 3.961 | 0.000 | 0.000 | 907.549 | 106.800 | 1,599.976 |
| | Nilai | 0.000 | 0.000 | 0.000 | 2,147.678 | 15.742 | 0.000 | 0.000 | 0.000 | 0.000 | 0.000 | 0.000 | 0.000 | 2,163.420 |
| | JUMLAH | 943.981 | 0.000 | 14.285 | 7,732.491 | 58.583 | 15.946 | 1,511.901 | 12.798 | 8.520 | 0.000 | 3,646.427 | 299.510 | 14,244.442 |
| SELANGOR | Ampang Jaya | 14.434 | 0.000 | 0.000 | 495.589 | 0.654 | 0.000 | 0.000 | 0.000 | 0.000 | 0.000 | 0.000 | 0.000 | 510.677 |
| | Gombak | 102.225 | 0.000 | 0.000 | 0.000 | 0.000 | 0.000 | 0.000 | 0.000 | 0.000 | 0.000 | 255.539 | 3.100 | 360.864 |
| | Klang | 487.299 | 0.000 | 29.000 | 2,140.457 | 1.976 | 0.000 | 0.000 | 0.000 | 0.000 | 0.000 | 23.314 | 12.760 | 2,694.806 |
| | Kuala Langat | 1,068.095 | 0.500 | 25.800 | 0.000 | 0.000 | 0.000 | 809.876 | 0.112 | 0.000 | 0.000 | 29.172 | 107.200 | 2,040.755 |
| | Kuala Selangor | 665.442 | 0.000 | 56.260 | 0.000 | 0.000 | 0.000 | 968.378 | 3.600 | 0.500 | 0.000 | 405.541 | 485.802 | 2,585.523 |
| | Petaling | 250.830 | 0.000 | 2.970 | 0.000 | 0.000 | 0.000 | 365.992 | 3.500 | 0.000 | 0.000 | 71.374 | 0.000 | 694.666 |
| | Sabak Bernam | 825.830 | 0.000 | 89.590 | 0.000 | 0.000 | 0.000 | 91.711 | 0.000 | 0.000 | 0.000 | 811.065 | 678.286 | 2,496.482 |
| | Selayang | 0.000 | 0.595 | 0.000 | 719.305 | 14.400 | 0.000 | 0.000 | 0.000 | 0.000 | 0.000 | 0.000 | 0.000 | 734.300 |
| | Sepang | 372.132 | 0.000 | 51.900 | 604.677 | 263.478 | 0.000 | 0.000 | 0.000 | 0.000 | 0.000 | 10.725 | 171.970 | 1,474.882 |
| | Hulu Langat | 228.916 | 0.000 | 20.234 | 0.000 | 0.000 | 0.000 | 135.700 | 0.000 | 0.000 | 0.000 | 154.075 | 81.000 | 619.925 |
| | Hulu Selangor | 209.722 | 0.000 | 1.800 | 0.000 | 0.000 | 0.000 | 867.965 | 3.199 | 0.000 | 0.000 | 67.101 | 60.040 | 1,209.827 |
| | Petaling Jaya | 0.000 | 0.000 | 0.000 | 783.143 | 62.849 | 0.000 | 0.000 | 0.000 | 0.000 | 0.000 | 0.000 | 0.000 | 845.992 |
| | Shah Alam | 0.000 | 0.000 | 0.000 | 1,940.130 | 16.732 | 0.000 | 0.000 | 0.000 | 0.000 | 0.000 | 0.000 | 0.000 | 1,956.862 |
| | Kajang | 0.000 | 0.000 | 0.000 | 1,686.670 | 3.837 | 0.000 | 0.000 | 0.000 | 0.000 | 0.000 | 0.000 | 0.000 | 1,690.507 |
| Subang Jaya | 0.000 | 0.000 | 0.000 | 1,472.698 | 6.617 | 26.584 | 0.000 | 0.000 | 0.000 | 0.000 | 0.000 | 0.000 | 1,505.899 | |
| | JUMLAH | 4,224.925 | 1.095 | 277.554 | 9,842.669 | 370.543 | 26.584 | 3,239.622 | 10.411 | 0.500 | 0.000 | 1,827.906 | 1,600.158 | 21,421.967 |
| PERAK | Batang Padang | 158.833 | 12.695 | 188.305 | 0.000 | 0.000 | 0.000 | 888.289 | 17.465 | 0.000 | | 453.155 | 610.000 | 2,328.742 |
| | Hilir Perak | 252.810 | 3.074 | 204.589 | 0.000 | 0.000 | 0.000 | 212.014 | 4.643 | 0.000 | | 523.465 | 1,805.831 | 3,006.426 |
| | Kinta | 336.435 | 50.959 | 57.264 | 0.000 | 0.000 | 0.000 | 1,265.340 | 77.260 | 0.000 | | 429.675 | 240.050 | 2,456.983 |
| | Kerian | 197.157 | 2.413 | 0.000 | 0.000 | 0.000 | 0.000 | 505.655 | 0.000 | 0.000 | | 894.507 | 5,848.675 | 7,448.407 |
| | Kuala Kangsar | 267.788 | 0.000 | 342.537 | 388.479 | 11.903 | 9.293 | 0.000 | 0.000 | 0.000 | | 612.294 | 2,054.953 | 3,687.247 |
| | Manjung | 181.181 | 18.757 | 92.532 | 533.002 | 0.791 | 0.000 | 0.000 | 0.000 | 0.000 | | 458.790 | 970.000 | 2,255.053 |



JADUAL 7.3

| NEGERI | DAERAH/KAWASAN | JABATAN KERJA RAYA | | | MAJLIS BANDARAYA/PERBANDARAN | | | MAJLIS DAERAH | | | PEJABAT DAERAH & TANAH | | JABATAN PENGAIRAN & SALIRAN | JUMLAH(km) |
|--------------|---------------------------|--------------------|----------------|------------------|------------------------------|----------------|----------------|------------------|----------------|----------------|------------------------|------------------|-----------------------------|-------------------|
| | | >4.27m | 3.05m 4.27m | 2.44m 4.27m | >4.27m | 3.05m 4.27m | 2.44m 4.27m | >4.27m | 3.05m 4.27m | 2.44m 4.27m | >4.27m | 2.44m 4.27m | 2.44m 4.27m | |
| PERLIS | Perak Tengah | 276.308 | 0.000 | 69.503 | 0.000 | 0.000 | 0.000 | 426.621 | 0.000 | 0.000 | | 272.660 | 1,365.440 | 2,410.532 |
| | Selama | 196.531 | 7.697 | 15.100 | 0.000 | 0.000 | 0.000 | 46.786 | 0.000 | 0.000 | | 191.994 | 88.900 | 547.008 |
| | Hulu Perak | 222.841 | 0.000 | 64.724 | 0.000 | 0.000 | 0.000 | 218.842 | 4.607 | 29.361 | | 468.028 | 602.710 | 1,611.113 |
| | Larut Matang | 293.146 | 6.229 | 74.945 | 0.000 | 0.000 | 0.000 | 0.352 | 0.000 | 0.000 | | 453.510 | 400.000 | 1,228.182 |
| | Taiping | 0.000 | 0.000 | 0.000 | 621.808 | 45.016 | 0.000 | 0.000 | 0.000 | 0.000 | | 0.000 | 0.000 | 666.824 |
| | Ipoh | 0.000 | 0.000 | 0.000 | 2,573.074 | 33.259 | 0.243 | 0.000 | 0.000 | 0.000 | | 0.000 | 0.000 | 2,606.576 |
| | Teluk Intan | 0.000 | 0.000 | 0.000 | 403.606 | 0.817 | 9.467 | 0.000 | 0.000 | 0.000 | | 0.000 | 0.000 | 413.890 |
| Kampar | 73.320 | 0.000 | 0.000 | 0.000 | 0.000 | 0.000 | 318.673 | 0.000 | 0.000 | | 227.090 | 133.750 | 752.833 | |
| | JUMLAH | 2,456.350 | 101.824 | 1,109.499 | 4,519.969 | 91.786 | 19.003 | 3,882.572 | 103.975 | 29.361 | | 4,985.168 | 14,120.309 | 31,419.816 |
| P.PINANG | Barat Daya | 317.161 | 0.000 | 1.772 | 0.000 | 0.000 | 0.000 | 0.000 | 0.000 | 0.000 | 0.000 | 42.615 | 73.285 | 434.833 |
| | S.Perai Tengah | 201.557 | 0.000 | 39.200 | 0.000 | 0.000 | 0.000 | 0.000 | 0.000 | 0.000 | 0.000 | 156.265 | 220.208 | 617.230 |
| | S.Perai Selatan | 192.499 | 0.000 | 31.900 | 0.000 | 0.000 | 0.000 | 0.000 | 0.000 | 0.000 | 0.000 | 38.520 | 219.122 | 482.041 |
| | S.Perai Utara | 298.826 | 0.000 | 0.000 | 0.000 | 0.000 | 0.000 | 0.000 | 0.000 | 0.000 | 0.000 | 21.052 | 709.192 | 1,029.070 |
| | Timur Laut | 331.668 | 5.166 | 1.500 | 0.000 | 0.000 | 0.000 | 0.000 | 0.000 | 0.000 | 0.000 | 14.428 | 0.000 | 352.762 |
| | (M. Perb. Seberang Perai) | 0.000 | 0.000 | 0.000 | 900.320 | 20.252 | 0.000 | 0.000 | 0.000 | 0.000 | 0.000 | 0.000 | 0.000 | 920.572 |
| | (M. Perb. P. Pinang) | 0.000 | 0.000 | 0.000 | 328.948 | 0.887 | 0.000 | 0.000 | 0.000 | 0.000 | 0.000 | 0.000 | 0.000 | 329.835 |
| | JUMLAH | 1,341.711 | 5.166 | 74.373 | 1,229.268 | 21.139 | 0.000 | 0.000 | 0.000 | 0.000 | 0.000 | 272.880 | 1,221.807 | 4,166.344 |
| KEDAH | Alor Setar | 0.000 | 0.000 | 0.000 | 244.207 | 568.796 | 0.000 | 0.000 | 0.000 | 0.000 | 0.000 | 0.000 | 0.000 | 813.003 |
| | Baling | 463.693 | 0.000 | 0.000 | 0.000 | 0.000 | 0.000 | 112.963 | 0.000 | 9.422 | 0.000 | 343.939 | 75.656 | 1,005.673 |
| | Bandar Baharu | 57.650 | 0.000 | 0.000 | 0.000 | 0.000 | 0.000 | 47.455 | 0.000 | 4.906 | 0.000 | 238.179 | 138.615 | 486.805 |
| | Kuala Muda | 369.482 | 0.000 | 0.000 | 0.000 | 0.000 | 0.000 | 0.000 | 0.000 | 0.000 | 0.000 | 492.610 | 363.860 | 1,225.952 |
| | Kubang Pasu | 413.038 | 0.000 | 0.000 | 0.000 | 0.000 | 0.000 | 158.647 | 0.000 | 0.000 | 0.000 | 904.882 | 98.674 | 1,575.241 |
| | Kulim | 198.299 | 0.000 | 0.000 | 555.575 | 0.000 | 3.835 | 44.064 | 0.000 | 0.000 | 0.000 | 359.425 | 85.770 | 1,246.968 |
| | Langkawi | 15.680 | 0.000 | 46.761 | 72.003 | 0.000 | 9.600 | 0.000 | 0.000 | 0.000 | 0.000 | 372.692 | 87.322 | 604.058 |
| Padang Terap | 329.752 | 0.000 | 0.000 | 0.000 | 0.000 | 0.000 | 31.804 | 0.000 | 1.741 | 0.000 | 806.424 | 71.529 | 1,241.250 | |



JADUAL 7.3

| NEGERI | DAERAH/KAWASAN | JABATAN KERJA RAYA | | | MAJLIS BANDARAYA/PERBANDARAN | | | MAJLIS DAERAH | | | PEJABAT DAERAH & TANAH | | JABATAN PENGAIRAN & SALIRAN | JUMLAH(km) |
|------------|--------------------------------------|--------------------|----------------|------------------|------------------------------|----------------|----------------|------------------|----------------|----------------|------------------------|------------------|-----------------------------|-------------------|
| | | >4.27m | 3.05m 4.27m | 2.44m 4.27m | >4.27m | 3.05m 4.27m | 2.44m 4.27m | >4.27m | 3.05m 4.27m | 2.44m 4.27m | >4.27m | 2.44m 4.27m | 2.44m 4.27m | |
| KEDAH | Pendang | 256.914 | 0.000 | 0.000 | 0.000 | 0.000 | 0.000 | 48.073 | 0.000 | 5.932 | 0.000 | 282.886 | 138.484 | 732.289 |
| | Sik | 225.598 | 0.000 | 0.000 | 0.000 | 0.000 | 0.000 | 28.071 | 0.000 | 43.008 | 0.000 | 325.200 | 88.450 | 710.327 |
| | Kota Setar | 247.168 | 0.000 | 9.000 | 0.000 | 0.000 | 0.000 | 0.000 | 0.000 | 0.000 | 0.000 | 860.189 | 58.722 | 1,175.079 |
| | Yan | 95.182 | 0.000 | 0.000 | 0.000 | 0.000 | 0.000 | 29.157 | 0.000 | 6.600 | 0.000 | 479.865 | 143.030 | 753.834 |
| | Pokok Sena | 78.100 | 0.000 | 0.000 | 0.000 | 0.000 | 0.000 | 0.000 | 0.000 | 0.000 | 0.000 | 457.242 | 149.250 | 684.592 |
| | Sungai Petani | 0.000 | 0.000 | 0.000 | 949.293 | 122.488 | 0.000 | 0.000 | 0.000 | 0.000 | 0.000 | 0.000 | 0.000 | 1,071.781 |
| | Taman Perindustrian Hi-Tech Kulim | 0.000 | 0.000 | 0.000 | 85.582 | 0.000 | 0.000 | 0.000 | 0.000 | 0.000 | 0.000 | 0.000 | 0.000 | 85.582 |
| | JUMLAH | 2,750.556 | 0.000 | 55.761 | 1,906.660 | 691.284 | 13.435 | 500.234 | 0.000 | 71.609 | 0.000 | 5,923.533 | 1,499.362 | 13,412.434 |
| PERLIS | Perlis/Kangar | 443.341 | 0.782 | 616.181 | 184.436 | 0.000 | 0.000 | 0.000 | 0.000 | 0.000 | 0.000 | 395.800 | 772.488 | 2,413.028 |
| | JUMLAH | 443.341 | 0.782 | 616.181 | 184.436 | 0.000 | 0.000 | 0.000 | 0.000 | 0.000 | 0.000 | 395.800 | 772.488 | 2,413.028 |
| PAHANG | Bentong | 97.470 | 0.000 | 152.743 | 180.530 | 111.038 | 116.871 | 0.000 | 0.000 | 0.000 | 0.000 | 0.000 | 204.400 | 863.052 |
| | Bera | 106.400 | 0.000 | 325.291 | 0.000 | 0.000 | 0.000 | 116.347 | 0.000 | 0.000 | 0.000 | 0.000 | 212.730 | 760.768 |
| | Cameron Highlands | 101.664 | 9.284 | 100.400 | 0.000 | 0.000 | 0.000 | 70.566 | 0.000 | 8.645 | 0.000 | 0.000 | 72.800 | 363.359 |
| | Jerantut | 188.005 | 0.000 | 193.684 | 0.000 | 0.000 | 0.000 | 292.911 | 0.000 | 16.100 | 0.000 | 153.545 | 211.110 | 1,055.355 |
| | Kuantan | 266.183 | 13.686 | 772.188 | 1,630.168 | 0.000 | 0.000 | 0.000 | 0.000 | 0.000 | 0.000 | 61.723 | 330.102 | 3,074.050 |
| | Lipis | 151.489 | 0.000 | 911.657 | 0.000 | 0.000 | 0.000 | 289.128 | 0.000 | 113.030 | 0.000 | 0.000 | 446.400 | 1,911.704 |
| | Maran | 183.997 | 0.000 | 487.461 | 0.000 | 0.000 | 0.000 | 77.917 | 0.000 | 141.950 | 0.000 | 13.400 | 240.700 | 1,145.425 |
| | Pekan | 295.581 | 9.200 | 416.898 | 0.000 | 0.000 | 0.000 | 339.007 | 1.598 | 153.040 | 0.000 | 0.000 | 82.850 | 1,298.174 |
| | Raub | 195.701 | 0.000 | 611.377 | 0.000 | 0.000 | 0.000 | 201.814 | 1.400 | 0.000 | 0.000 | 0.000 | 383.120 | 1,393.412 |
| | Rompin | 363.887 | 0.000 | 347.006 | 0.000 | 0.000 | 0.000 | 190.863 | 0.000 | 0.000 | 0.000 | 0.000 | 286.972 | 1,188.728 |
| | Temerloh | 263.375 | 0.000 | 1,731.613 | 356.885 | 0.000 | 0.000 | 0.000 | 0.000 | 0.000 | 0.000 | 109.900 | 277.652 | 2,739.425 |
| | JUMLAH | 2,213.752 | 32.170 | 6,050.318 | 2,167.583 | 111.038 | 116.871 | 1,578.553 | 2.998 | 432.765 | 0.000 | 338.568 | 2,748.836 | 15,793.452 |
| TERENGGANU | Besut | 647.609 | 0.805 | 237.801 | 0.000 | 0.000 | 0.000 | 107.463 | 6.247 | 68.562 | 0.000 | 427.144 | 473.520 | 1,969.151 |
| | Dungun | 496.509 | 0.000 | 104.503 | 116.983 | 0.600 | 2.957 | 0.360 | 0.000 | 0.650 | 0.000 | 559.400 | 174.540 | 1,456.502 |
| | Kemaman | 652.288 | 27.852 | 428.444 | 145.924 | 0.681 | 114.479 | 16.300 | 0.000 | 0.000 | 0.000 | 823.336 | 136.780 | 2,346.084 |



JADUAL 7.3

| NEGERI | DAERAH/KAWASAN | JABATAN KERJA RAYA | | | MAJLIS BANDARAYA/PERBANDARAN | | | MAJLIS DAERAH | | | PEJABAT DAERAH & TANAH | | JABATAN PENGAIRAN & SALIRAN | JUMLAH(km) |
|------------|------------------|--------------------|----------------|------------------|------------------------------|----------------|----------------|------------------|----------------|------------------|------------------------|-------------------|-----------------------------|-------------------|
| | | >4.27m | 3.05m 4.27m | 2.44m 4.27m | >4.27m | 3.05m 4.27m | 2.44m 4.27m | >4.27m | 3.05m 4.27m | 2.44m 4.27m | >4.27m | 2.44m 4.27m | 2.44m 4.27m | |
| TERENGGANU | Kuala Terengganu | 414.718 | 4.666 | 240.573 | 407.056 | 3.264 | 142.049 | 0.000 | 0.000 | 0.000 | 0.000 | 1,038.040 | 188.520 | 2,438.886 |
| | Marang | 232.173 | 0.402 | 29.136 | 0.000 | 0.000 | 0.000 | 93.969 | 0.000 | 100.278 | 0.000 | 361.620 | 44.700 | 862.278 |
| | Setiu | 363.548 | 0.000 | 45.590 | 0.000 | 0.000 | 0.000 | 208.076 | 0.000 | 68.926 | 0.000 | 713.910 | 260.842 | 1,660.892 |
| | Hulu Terengganu | 483.901 | 0.000 | 74.364 | 0.000 | 0.000 | 0.000 | 113.121 | 0.301 | 10.175 | 0.000 | 844.397 | 51.288 | 1,577.547 |
| | JUMLAH | 3,290.746 | 33.725 | 1,160.411 | 669.963 | 4.545 | 259.485 | 539.289 | 6.548 | 248.591 | 0.000 | 4,767.847 | 1,330.190 | 12,311.340 |
| KELANTAN | Bachok | 138.064 | 1.700 | 82.534 | 0.000 | 0.000 | 0.000 | 55.816 | 0.000 | 135.408 | 0.000 | 763.041 | 0.000 | 1,176.563 |
| | Jeli | 40.100 | 0.000 | 82.500 | 0.000 | 0.000 | 0.000 | 7.248 | 0.000 | 178.689 | 4.950 | 451.740 | 24.000 | 789.227 |
| | Kota Bharu | 277.662 | 0.000 | 491.443 | 393.996 | 84.976 | 6.963 | 80.439 | 0.000 | 153.500 | 0.000 | 1,827.834 | 0.000 | 3,316.813 |
| | Kuala Krai | 182.621 | 0.000 | 140.927 | 0.000 | 0.000 | 0.000 | 181.896 | 1.029 | 260.359 | 0.000 | 2,244.860 | 18.000 | 3,029.692 |
| | Machang | 108.922 | 0.000 | 577.625 | 0.000 | 0.000 | 0.000 | 296.711 | 0.000 | 0.000 | 0.000 | 814.643 | 132.350 | 1,930.251 |
| | Pasir Mas | 204.345 | 1.432 | 487.969 | 0.000 | 0.000 | 0.000 | 320.170 | 0.000 | 172.430 | 0.000 | 1,732.349 | 0.000 | 2,918.695 |
| | Pasir Puteh | 133.753 | 0.000 | 348.823 | 0.000 | 0.000 | 0.000 | 223.698 | 0.000 | 313.126 | 0.000 | 2,169.055 | 0.000 | 3,188.455 |
| | Tanah Merah | 46.559 | 0.000 | 201.795 | 0.000 | 0.000 | 0.000 | 319.812 | 3.100 | 62.909 | 0.000 | 940.417 | 87.000 | 1,661.592 |
| | Tumpat | 56.618 | 0.499 | 577.675 | 0.000 | 0.000 | 0.000 | 116.135 | 0.000 | 0.000 | 0.000 | 639.597 | 7.750 | 1,398.274 |
| Gua Musang | 156.047 | 0.000 | 219.694 | 0.000 | 0.000 | 0.000 | 93.177 | 0.000 | 74.475 | 0.000 | 679.170 | 12.000 | 1,234.563 | |
| | JUMLAH | 1,344.691 | 3.631 | 3,210.985 | 393.996 | 84.976 | 6.963 | 1,695.102 | 4.129 | 1,350.896 | 4.950 | 12,262.706 | 281.100 | 20,644.125 |
| SABAH | Beaufort | 348.221 | 0.000 | 162.400 | 0.000 | 0.000 | 0.000 | 401.033 | 0.000 | 18.785 | 0.000 | 0.000 | 23.794 | 954.233 |
| | Beluran | 330.398 | 0.000 | 52.900 | 0.000 | 0.000 | 0.000 | 298.539 | 0.000 | 8.060 | 0.000 | 0.000 | 62.500 | 752.397 |
| | Keningau | 778.785 | 0.000 | 627.300 | 0.000 | 0.000 | 0.000 | 438.445 | 0.000 | 64.108 | 0.000 | 0.000 | 106.600 | 2,015.238 |
| | Kinabatangan | 208.592 | 0.000 | 12.900 | 0.000 | 0.000 | 0.000 | 401.282 | 0.000 | 1.810 | 0.000 | 0.000 | 0.000 | 624.584 |
| | Kota Belud | 733.029 | 1.609 | 100.100 | 0.000 | 0.000 | 0.000 | 316.812 | 0.000 | 31.480 | 0.000 | 0.000 | 220.968 | 1,403.998 |
| | Kota Kinabalu | 321.995 | 0.000 | 17.650 | 546.870 | 8.587 | 7.662 | 0.000 | 0.000 | 0.000 | 0.000 | 0.000 | 17.700 | 920.464 |
| | Kota Marudu | 346.439 | 0.000 | 117.100 | 0.000 | 0.000 | 0.000 | 470.889 | 0.000 | 52.105 | 0.000 | 0.000 | 48.489 | 1,035.022 |
| | Kuala Penyu | 238.377 | 0.000 | 163.700 | 0.000 | 0.000 | 0.000 | 171.906 | 0.000 | 31.386 | 0.000 | 0.000 | 0.000 | 605.369 |
| | Kudat | 464.947 | 0.000 | 2.600 | 0.000 | 0.000 | 0.000 | 207.774 | 0.499 | 38.040 | 0.000 | 0.000 | 15.570 | 729.430 |
| Kunak | 159.220 | 0.000 | 28.000 | 0.000 | 0.000 | 0.000 | 154.714 | 0.000 | 4.213 | 0.000 | 0.000 | 0.000 | 346.147 | |



JADUAL 7.3

| NEGERI | DAERAH/KAWASAN | JABATAN KERJA RAYA | | | MAJLIS BANDARAYA/PERBANDARAN | | | MAJLIS DAERAH | | | PEJABAT DAERAH & TANAH | | JABATAN PENGAIRAN & SALIRAN | JUMLAH(km) |
|----------------|----------------|--------------------|----------------|------------------|------------------------------|----------------|----------------|------------------|----------------|----------------|------------------------|----------------|-----------------------------|-------------------|
| | | >4.27m | 3.05m 4.27m | 2.44m 4.27m | >4.27m | 3.05m 4.27m | 2.44m 4.27m | >4.27m | 3.05m 4.27m | 2.44m 4.27m | >4.27m | 2.44m 4.27m | 2.44m 4.27m | |
| SABAH | Labuan | 27.721 | 1.851 | 0.000 | 0.000 | 0.000 | 0.000 | 0.000 | 0.000 | 0.000 | 0.000 | 0.000 | 0.000 | 29.572 |
| | Lahad Datu | 574.348 | 0.000 | 46.102 | 0.000 | 0.000 | 0.000 | 350.306 | 0.000 | 24.418 | 0.000 | 0.000 | 0.000 | 995.174 |
| | Nabawan | 233.193 | 0.000 | 68.600 | 0.000 | 0.000 | 0.000 | 160.018 | 0.000 | 2.580 | 0.000 | 0.000 | 0.000 | 464.391 |
| | Papar | 457.515 | 0.000 | 26.830 | 0.000 | 0.000 | 0.000 | 295.811 | 4.425 | 71.253 | 0.000 | 0.000 | 123.681 | 979.515 |
| | Penampang | 106.106 | 0.000 | 202.410 | 0.000 | 0.000 | 0.000 | 261.307 | 4.699 | 84.149 | 0.000 | 0.000 | 33.523 | 692.194 |
| | Pitas | 435.600 | 0.000 | 50.200 | 0.000 | 0.000 | 0.000 | 280.492 | 0.000 | 19.630 | 0.000 | 0.000 | 0.000 | 785.922 |
| | Putatan | 36.325 | 0.000 | 0.000 | 0.000 | 0.000 | 0.000 | 0.000 | 0.000 | 0.000 | 0.000 | 0.000 | 0.000 | 36.325 |
| | Ranau | 466.182 | 0.000 | 81.600 | 0.000 | 0.000 | 0.000 | 109.220 | 0.000 | 27.110 | 0.000 | 0.000 | 398.819 | 1,082.931 |
| | Sandakan | 353.995 | 0.000 | 12.000 | 1,276.203 | 1.831 | 26.140 | 0.000 | 0.000 | 0.000 | 0.000 | 0.000 | 41.528 | 1,711.697 |
| | Semporna | 315.021 | 0.000 | 23.500 | 0.000 | 0.000 | 0.000 | 249.333 | 44.489 | 6.750 | 0.000 | 0.000 | 0.000 | 639.093 |
| | Sipitang | 213.208 | 0.000 | 14.350 | 0.000 | 0.000 | 0.000 | 256.629 | 0.000 | 0.700 | 0.000 | 0.000 | 25.400 | 510.287 |
| | Tambunan | 313.389 | 0.000 | 38.800 | 0.000 | 0.000 | 0.000 | 100.705 | 0.000 | 51.760 | 0.000 | 0.000 | 97.990 | 602.644 |
| | Tawau | 664.759 | 0.000 | 1.100 | 1,218.762 | 5.377 | 49.807 | 0.000 | 0.000 | 0.000 | 0.000 | 0.000 | 18.496 | 1,958.301 |
| | Tenom | 355.360 | 0.000 | 332.200 | 0.000 | 0.000 | 0.000 | 211.389 | 0.000 | 51.695 | 0.000 | 0.000 | 11.000 | 961.644 |
| Tongod | 88.394 | 0.000 | 84.600 | 0.000 | 0.000 | 0.000 | 0.000 | 0.000 | 0.000 | 0.000 | 0.000 | 24.500 | 197.494 | |
| Tuaran | 476.772 | 0.000 | 53.400 | 0.000 | 0.000 | 0.000 | 251.587 | 0.000 | 48.885 | 0.000 | 0.000 | 9.500 | 840.144 | |
| Telupid | 135.583 | 0.000 | 0.000 | 0.000 | 0.000 | 0.000 | 0.000 | 0.000 | 0.000 | 0.000 | 0.000 | 0.000 | 135.583 | |
| | JUMLAH | 9,183.474 | 3.460 | 2,320.342 | 3,041.835 | 15.795 | 83.609 | 5,388.191 | 54.112 | 638.917 | 0.000 | 0.000 | 1,280.058 | 22,009.793 |
| SARAWAK | Baram | 0.000 | 0.000 | 496.000 | 0.000 | 0.000 | 0.000 | 60.097 | 0.000 | 0.000 | 0.000 | 0.000 | 0.000 | 556.097 |
| | Bau | 159.700 | 0.000 | 133.100 | 0.000 | 0.000 | 0.000 | 255.333 | 0.000 | 159.491 | 0.000 | 0.000 | 105.506 | 813.130 |
| | Belaga | 2.715 | 0.000 | 68.000 | 0.000 | 0.000 | 0.000 | 7.500 | 0.000 | 0.000 | 0.000 | 0.000 | 0.000 | 78.215 |
| | Betong | 340.460 | 0.000 | 159.718 | 0.000 | 0.000 | 0.000 | 305.127 | 0.000 | 187.261 | 0.000 | 0.000 | 295.660 | 1,288.226 |
| | Binatang | 68.051 | 0.000 | 53.700 | 0.000 | 0.000 | 0.000 | 27.551 | 0.000 | 0.000 | 0.000 | 0.000 | 0.000 | 149.302 |
| | Bintulu | 469.974 | 2.429 | 2,270.415 | 452.635 | 3.801 | 0.000 | 372.855 | 0.000 | 0.000 | 0.000 | 0.000 | 40.603 | 3,612.712 |
| | Julau | 203.866 | 0.000 | 1,108.256 | 0.000 | 0.000 | 0.000 | 0.000 | 0.000 | 9.987 | 0.000 | 0.000 | 0.000 | 1,322.109 |
| Kalaka | 0.000 | 0.000 | 0.000 | 0.000 | 0.000 | 0.000 | 202.799 | 0.000 | 0.000 | 0.000 | 0.000 | 0.000 | 202.799 | |



JADUAL 7.3

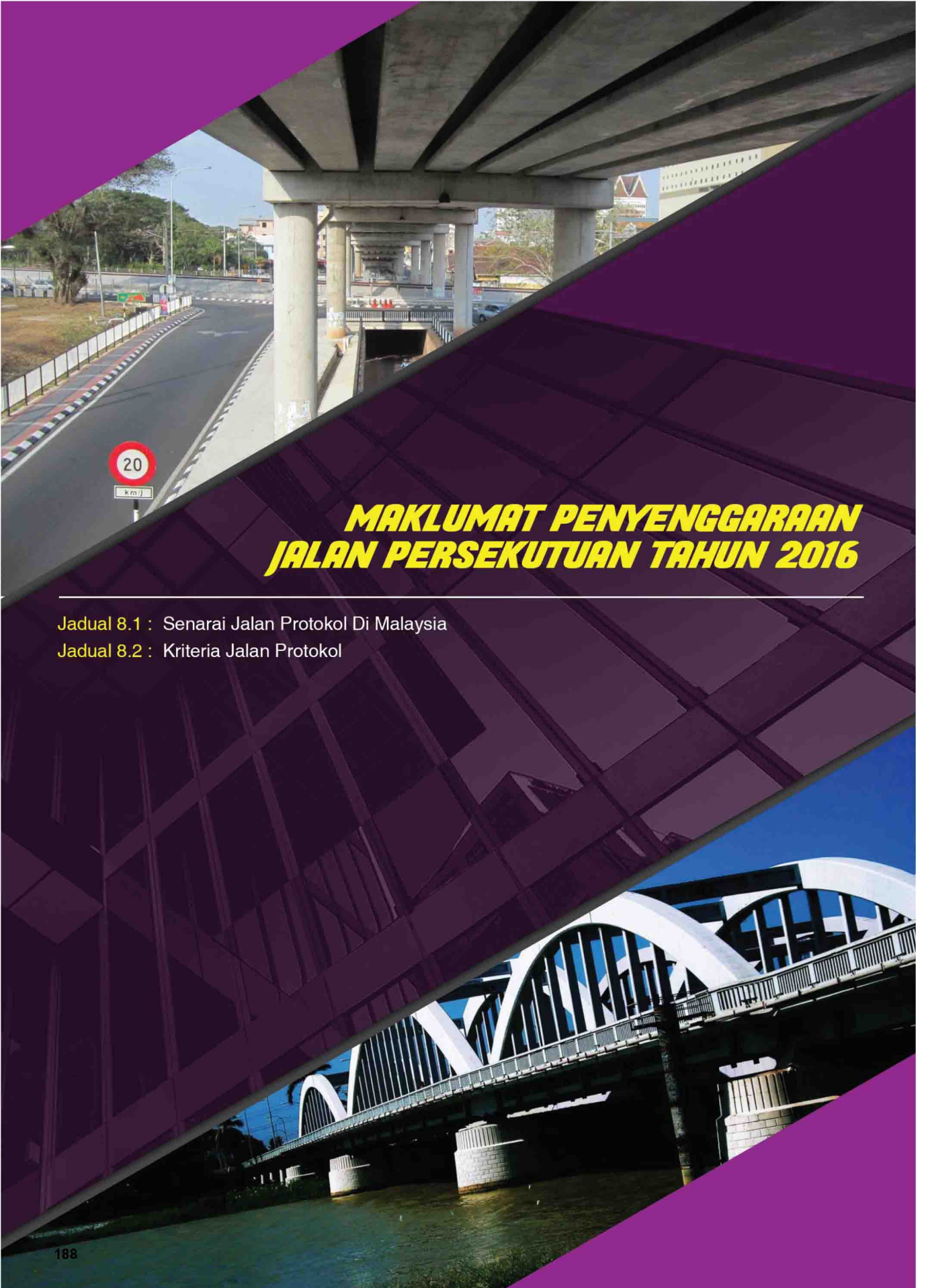
| NEGERI | DAERAH/KAWASAN | JABATAN KERJA RAYA | | | MAJLIS BANDARAYA/PERBANDARAN | | | MAJLIS DAERAH | | | PEJABAT DAERAH & TANAH | | JABATAN PENGAIRAN & SALIRAN | JUMLAH(km) |
|----------------|----------------|--------------------|----------------|----------------|------------------------------|----------------|----------------|---------------|----------------|----------------|------------------------|----------------|-----------------------------|------------------|
| | | >4.27m | 3.05m 4.27m | 2.44m 4.27m | >4.27m | 3.05m 4.27m | 2.44m 4.27m | >4.27m | 3.05m 4.27m | 2.44m 4.27m | >4.27m | 2.44m 4.27m | 2.44m 4.27m | |
| SARAWAK | Kanowit | 145.549 | 0.000 | 58.300 | 0.000 | 0.000 | 0.000 | 40.077 | 0.000 | 0.000 | 0.000 | 0.000 | 0.000 | 243.926 |
| | Kapit | 8.465 | 0.000 | 111.400 | 0.000 | 0.000 | 0.000 | 1.600 | 0.000 | 0.000 | 0.000 | 0.000 | 0.000 | 121.465 |
| | Kuching | 536.920 | 24.000 | 357.950 | 1,545.468 | 28.322 | 52.512 | 44.487 | 7.600 | 0.000 | 0.000 | 0.000 | 176.048 | 2,773.307 |
| | Lawas | 149.337 | 6.622 | 209.800 | 0.000 | 0.000 | 0.000 | 58.128 | 0.000 | 0.000 | 0.000 | 0.000 | 42.211 | 466.098 |
| | Limbang | 314.040 | 0.000 | 296.461 | 0.000 | 0.000 | 0.000 | 68.632 | 0.000 | 3.700 | 0.000 | 0.000 | 33.488 | 716.321 |
| | Lubok Antu | 118.725 | 0.000 | 297.267 | 0.000 | 0.000 | 0.000 | 53.272 | 0.000 | 58.772 | 0.000 | 0.000 | 0.000 | 528.036 |
| | Lundu | 161.540 | 0.000 | 140.900 | 0.000 | 0.000 | 0.000 | 178.389 | 0.000 | 8.280 | 0.000 | 0.000 | 0.000 | 489.109 |
| | Matu-Daru | 188.866 | 0.000 | 439.700 | 0.000 | 0.000 | 0.000 | 128.158 | 0.000 | 102.614 | 0.000 | 0.000 | 0.000 | 859.338 |
| | Miri | 790.369 | 0.000 | 2,389.067 | 648.402 | 9.081 | 0.000 | 38.558 | 0.000 | 0.000 | 0.000 | 0.000 | 81.909 | 3,957.386 |
| | Padawan | 0.000 | 0.000 | 0.000 | 849.478 | 0.000 | 254.878 | 0.000 | 0.000 | 0.000 | 0.000 | 0.000 | 0.000 | 1,104.356 |
| | Mukah | 545.488 | 0.805 | 121.599 | 0.000 | 0.000 | 0.000 | 274.651 | 0.000 | 55.600 | 0.000 | 0.000 | 562.151 | 1,560.294 |
| | Daro | 140.197 | 0.000 | 23.100 | 0.000 | 0.000 | 0.000 | 0.000 | 0.000 | 11.831 | 0.000 | 0.000 | 0.000 | 175.128 |
| | Oya-Dalat | 127.962 | 0.000 | 80.300 | 0.000 | 0.000 | 0.000 | 2.900 | 0.000 | 0.000 | 0.000 | 0.000 | 0.000 | 211.162 |
| | Samarahan | 623.790 | 0.000 | 371.390 | 0.000 | 0.000 | 0.000 | 289.243 | 0.000 | 101.903 | 0.000 | 0.000 | 1,059.400 | 2,445.726 |
| | Saribas | 0.000 | 0.000 | 0.000 | 0.000 | 0.000 | 0.000 | 42.999 | 3.094 | 0.000 | 0.000 | 0.000 | 0.000 | 46.093 |
| | Selangau | 75.200 | 0.000 | 0.000 | 0.000 | 0.000 | 0.000 | 0.000 | 0.000 | 0.000 | 0.000 | 0.000 | 0.000 | 75.200 |
| | Sri Aman | 225.718 | 0.000 | 297.023 | 0.000 | 0.000 | 0.000 | 216.195 | 0.000 | 25.283 | 0.000 | 0.000 | 210.777 | 974.996 |
| | Song | 2.774 | 0.000 | 8.100 | 0.000 | 0.000 | 0.000 | 10.790 | 0.000 | 0.000 | 0.000 | 0.000 | 0.000 | 21.664 |
| | Serian | 435.439 | 0.000 | 143.940 | 0.000 | 0.000 | 0.000 | 571.926 | 0.000 | 385.839 | 0.000 | 0.000 | 137.637 | 1,674.781 |
| | Sarikei | 144.370 | 0.000 | 96.448 | 0.000 | 0.000 | 0.000 | 369.249 | 13.849 | 647.855 | 0.000 | 0.000 | 78.849 | 1,350.620 |
| Sibu | 340.842 | 0.000 | 191.600 | 447.393 | 0.000 | 2.500 | 65.277 | 0.000 | 956.227 | 0.000 | 0.000 | 102.648 | 2,106.487 | |
| Simunjan | 73.688 | 0.000 | 82.100 | 0.000 | 0.000 | 0.000 | 74.034 | 0.000 | 152.409 | 0.000 | 0.000 | 17.500 | 399.731 | |
| Subis | 83.580 | 0.000 | 177.750 | 0.000 | 0.000 | 0.000 | 20.500 | 0.000 | 360.552 | 0.000 | 0.000 | 0.000 | 642.382 | |
| Matu | 101.250 | 0.000 | 0.000 | 0.000 | 0.000 | 0.000 | 0.000 | 0.000 | 7.289 | 0.000 | 0.000 | 0.000 | 108.539 | |
| Meradung | 134.600 | 0.000 | 0.000 | 0.000 | 0.000 | 0.000 | 30.614 | 0.000 | 107.931 | 0.000 | 0.000 | 0.000 | 273.145 | |
| Marudi | 81.650 | 0.000 | 172.150 | 0.000 | 0.000 | 0.000 | 19.603 | 0.000 | 0.000 | 0.000 | 0.000 | 0.000 | 273.403 | |



JADUAL 7.3

| NEGERI | DAERAH/KAWASAN | JABATAN KERJA RAYA | | | MAJLIS BANDARAYA/PERBANDARAN | | | MAJLIS DAERAH | | | PEJABAT DAERAH & TANAH | | JABATAN PENGAIRAN & SALIRAN | JUMLAH(km) |
|-------------------------|------------------------------|--------------------|----------------|-------------------|------------------------------|------------------|----------------|-------------------|----------------|------------------|------------------------|-------------------|-----------------------------|--------------------|
| | | >4.27m | 3.05m 4.27m | 2.44m 4.27m | >4.27m | 3.05m 4.27m | 2.44m 4.27m | >4.27m | 3.05m 4.27m | 2.44m 4.27m | >4.27m | 2.44m 4.27m | | |
| SARAWAK | Pakan | 0.000 | 0.000 | 0.000 | 0.000 | 0.000 | 0.000 | 0.000 | 0.000 | 4.290 | 0.000 | 0.000 | 0.000 | 4.290 |
| | Pusa | 120.850 | 0.000 | 31.000 | 0.000 | 0.000 | 0.000 | 100.726 | 0.000 | 106.120 | 0.000 | 0.000 | 0.000 | 358.696 |
| | Saratok | 215.438 | 0.000 | 78.112 | 0.000 | 0.000 | 0.000 | 79.392 | 0.000 | 0.310 | 0.000 | 0.000 | 0.000 | 373.252 |
| | Tanjung Manis | 117.840 | 0.000 | 0.000 | 0.000 | 0.000 | 0.000 | 0.000 | 0.000 | 3.420 | 0.000 | 0.000 | 0.000 | 121.260 |
| | Telang Usan | 0.000 | 0.000 | 774.500 | 0.000 | 0.000 | 0.000 | 0.000 | 0.000 | 0.000 | 0.000 | 0.000 | 0.000 | 774.500 |
| | Beluru | 56.910 | 0.000 | 590.260 | 0.000 | 0.000 | 0.000 | 0.000 | 0.000 | 0.000 | 0.000 | 0.000 | 0.000 | 647.170 |
| | Kabong | 107.090 | 0.000 | 14.900 | 0.000 | 0.000 | 0.000 | 37.897 | 0.000 | 32.402 | 0.000 | 0.000 | 0.000 | 192.289 |
| | JUMLAH | 7,413.253 | 33.856 | 11,844.306 | 3,943.376 | 41.204 | 309.890 | 4,048.559 | 24.543 | 3,489.366 | 0.000 | 0.000 | 2,944.387 | 34,092.740 |
| W.P KUALA LUMPUR | Dewan Bandaraya Kuala Lumpur | 0.000 | 0.000 | 0.000 | 1,466.277 | 50.730 | 0.000 | 0.000 | 0.000 | 0.000 | | 0.000 | 0.000 | 1,517.007 |
| | JUMLAH | 0.000 | 0.000 | 0.000 | 1,466.277 | 50.730 | 0.000 | 0.000 | 0.000 | 0.000 | | 0.000 | 0.000 | 1,517.007 |
| W.P LABUAN | Labuan | 38.675 | 0.000 | 0.000 | 28.385 | 0.000 | 0.000 | 0.000 | 0.000 | 0.000 | | 0.000 | 0.000 | 67.060 |
| | JUMLAH | 38.675 | 0.000 | 0.000 | 28.385 | 0.000 | 0.000 | 0.000 | 0.000 | 0.000 | | 0.000 | 0.000 | 67.060 |
| JUMLAH BESAR | | 39,910.537 | 220.502 | 34,508.605 | 45,828.858 | 1,647.939 | 857.886 | 24,685.208 | 229.879 | 6,298.486 | | 35,503.859 | 29,291.075 | 218,987.784 |

Catatan : 1. Statistik Jalan Negeri Mengikut Daftar MARRIS Sehingga 31.12.2016 berdasarkan laporan MARRIS Online bertarikh 18.1.2017. (Sumber : Kementerian Kewangan)



MAKLUMAT PENYENGGARAAN JALAN PERSEKUTUAN TAHUN 2016

Jadual 8.1 : Senarai Jalan Protokol Di Malaysia

Jadual 8.2 : Kriteria Jalan Protokol

**Senarai Jalan Protokol di Malaysia****JADUAL 8.1**

| BIL | NEGERI | DAERAH | NAMA JALAN | NO.LALUAN | SEKSYEN | | PANJANG JALAN (km) | CATATAN |
|-----------------------------------|-------------|---------------|--|------------|---------|--------|--------------------|---------|
| | | | | | MULA | AKHIR | | |
| NEGERI SEMBILAN | | | | | | | | |
| 1 | N. Sembilan | Seremban | Gemas - Beranang | FT 001 | 308.00 | 320 | 12.0 | |
| 2 | N. Sembilan | Seremban | Seremban - K. Pilah | FT 001 | 0.00 | 7.00 | 7.0 | |
| PANJANG PENYENGGARAAN (km) | | | | | | | 19.00 | |
| JOHOR | | | | | | | | |
| 1 | Johor | Johor Bharu | Lebuhraya Senai - Skudai | FT 001 | 0.60 | 27.45 | 26.85 | |
| 2 | Johor | Johor Bharu | JB - Kota Tinggi | FT 003 | 0.00 | 22.90 | 22.90 | |
| 3 | Johor | Johor Bharu | Lapangan Terbang Senai | FT 016 | 0.00 | 5.00 | 5.00 | |
| 4 | Johor | Johor Bharu | JB - Pasir Gudang | FT 017 | 0.00 | 30.47 | 30.47 | |
| 5 | Johor | Johor Bharu | JB - Pasir Gudang (Laluan Tambahan) | FT 017 | 0.00 | 2.18 | 2.18 | |
| 6 | Johor | Johor Bharu | Pelabuhan Tg. Pelepas | FT 177&178 | 0.00 | 9.33 | 9.33 | |
| 7 | Johor | Johor Bharu | Lingkar Dalam | FT 188 | 0.00 | 4.81 | 4.81 | |
| 8 | Johor | Johor Bharu | JB - Melaka | FT 005 | 0.00 | 16.00 | 16.00 | |
| PANJANG PENYENGGARAAN (km) | | | | | | | 117.54 | |
| MELAKA | | | | | | | | |
| 1 | Melaka | Melaka Tengah | Jalan Pantai - Bandar Melaka | FT192 | 0.00 | 3.10 | 3.10 | |
| 2 | Melaka | Melaka Tengah | Lebuh Ayer Keroh | FT143 | 0.00 | 11.80 | 11.80 | |
| 3 | Melaka | Melaka Tengah | Jalan Melaka - Batu Berendam | FT142 | 0.00 | 6.00 | 6.00 | |
| 4 | Melaka | Melaka Tengah | Jalan Tun Razak | FT191 | 4.00 | 11.05 | 7.05 | |
| 5 | Melaka | Melaka Tengah | Jalan Melaka - Kendong | FT019 | 0.00 | 11.00 | 11.00 | |
| 6 | Melaka | Alor gajah | Lebuh SAS | FT033 | 0.00 | 26.40 | 26.40 | |
| PANJANG PENYENGGARAAN (km) | | | | | | | 65.35 | |
| PAHANG | | | | | | | | |
| 1 | Pahang | Kuantan | Karak-Kg. Seberang Balok | FT02 | 332.00 | 349.99 | 17.99 | |
| 2 | Pahang | Kuantan | Karak-Kg. Seberang Balok | FT02 | 351.69 | 361.30 | 9.61 | |
| 3 | Pahang | Kuantan | Karak-Kg. Seberang Balok | FT02 | 361.30 | 361.61 | 0.31 | |
| 4 | Pahang | Kuantan | Karak-Kg. Seberang Balok | FT02 | 361.61 | 365.80 | 4.19 | |
| 5 | Pahang | Kuantan | Karak-Kg. Seberang Balok | FT02 | 361.61 | 365.80 | 4.19 | |
| 6 | Pahang | Kuantan | Jalan Teluk Sisek | FT135 | 0.00 | 5.27 | 5.27 | |
| 7 | Pahang | Kuantan | Lapangan Terbang Kuantan | V 420 | 0.00 | 2.15 | 2.15 | |
| 8 | Pahang | Temerloh | Temerloh - Mentakab | FT87 | 0.00 | 15.62 | 15.62 | |
| PANJANG PENYENGGARAAN (km) | | | | | | | 59.33 | |

Sumber : Senarai Jalan Protokol untuk Sabah dan Sarawak dari Kementerian Kerja Raya (KKR) Malaysia

**JADUAL 8.1**

| BIL | NEGERI | DAERAH | NAMA JALAN | NO.LALUAN | SEKSYEN | | PANJANG JALAN (km) | CATATAN | |
|-----------------------------------|------------|---------------------|---|-----------|---------|--------|--------------------|---------|--|
| | | | | | MULA | AKHIR | | | |
| KELANTAN | | | | | | | | | |
| 1 | Kelantan | Kota Bharu | Jalan Pasir Puteh - Kota Bahru (dari Melor ke Bulatan Pasir Pekan) | FT003 | 688 | 710.73 | 22.73 | | |
| 2 | Kelantan | Kota Bharu | Jalan Machang - Kota Bahru (dari Simpang 4 Telipot ke KB Mall) | FT008 | 392.58 | 393.48 | 0.9 | | |
| 3 | Kelantan | Kota Bharu | Jalan Kota Bahru - Pengkalan Chepa | FT057 | 0 | 10.4 | 10.4 | | |
| 4 | Kelantan | Kota Bharu | Jalan Kota Bahru - Pasir Mas (dari Semp. Kota Bharu/Tumpat ke Bulatan Pasir Pekan) | FT003 | 710.0 | 711.9 | 1.9 | | |
| PANJANG PENYENGGARAAN (km) | | | | | | | 35.92 | | |
| TERENGGANU | | | | | | | | | |
| 1 | Terengganu | Kuala Terengganu | Jalan Kuantan - Kuala Terengganu (Simpang Chedering - Simpang Tok Ku) | FT003 | 530.5 | 545 | 14.5 | | |
| 2 | Terengganu | Kuala Terengganu | Jln S. Mahmud & S. Zainal Abidin | FT174 | 0 | 3.31 | 3.31 | | |
| 3 | Terengganu | Kuala Terengganu | Bt Enam - L/Terbang S.Mahmud (Simpang Gong Badak - L/T) | FT065 | 2.83 | 4.83 | 2 | | |
| 4 | Terengganu | Kuala Terengganu | Jalan Semarak | FT215 | 0 | 3.5 | 3.5 | | |
| 5 | Terengganu | Kuala Terengganu | Jalan Kompleks Sukan | FT216 | 0 | 2.7 | 2.7 | | |
| 6 | Terengganu | Kuala Terengganu | Spg. Tok Ku - Padang Midin | FT014 | 177.02 | 179.63 | 2.61 | | |
| 7 | Terengganu | Kuala Terengganu | Jalan Sultan Mizan | FT065 | 0 | 6.4 | 6.4 | | |
| 8 | Terengganu | Hulu Terengganu | Jalan Ajil - Kuala Berang (Simpang Sekayu - Bandar Kuala Berang) | FT106 | 1 | 3.46 | 2.46 | | |
| 9 | Terengganu | Besut | Jertih - Kota Putra - Kuala Besut | FT084 | 13.2 | 15.4 | 2.2 | | |
| PANJANG PENYENGGARAAN (km) | | | | | | | 39.68 | | |

Sumber : Senarai Jalan Protokol untuk Sabah dan Sarawak dari Kementerian Kerja Raya (KKR) Malaysia

**JADUAL 8.1**

| BIL | NEGERI | DAERAH | NAMA JALAN | NO.LALUAN | SEKSYEN | | PANJANG JALAN (km) | CATATAN |
|-----------------|----------|--------------|---|-----------|---------|--------|--------------------|---------|
| | | | | | MULA | AKHIR | | |
| SELANGOR | | | | | | | | |
| 1 | Selangor | Kuala Langat | Labohan Dagang - Nilai | FT32 | 0.00 | 10.00 | 10.000 | |
| 2 | Selangor | Petaling | Kepong - Sg Buluh | 54 | 40.200 | 46.200 | 14.000 | |
| 3 | Selangor | Petaling | Industri Glenmarie | 3213 | 0.000 | 5.600 | 5.600 | |
| 4 | Selangor | Petaling | Subang - Sg. Buluh | 15A | 0.000 | 7.700 | 8.200 | |
| 5 | Selangor | Petaling | Sg. Besi - Puchong | 217 | 0.000 | 4.300 | 4.300 | |
| 6 | Selangor | Petaling | Sg. Buluh - Bt3 - Puchong | 3214 | 0.000 | 16.100 | 9.740 | |
| 7 | Selangor | Petaling | Subang - Sg. Buluh | 15B | 0.000 | 14.150 | 14.145 | |
| 8 | Selangor | Petaling | Susur Mesiniaga | FT015 | 0.000 | 0.400 | 0.400 | |
| 9 | Selangor | Petaling | U-Turn Menara Jam | FT015 | 0.800 | 1.800 | 0.940 | |
| 10 | Selangor | Sepang | Lebuhraya Klia | FT26 | 0.000 | 21.900 | 26.540 | |
| 11 | Selangor | Sepang | Pekelling Klia | FT27 | 0.000 | 12.500 | 17.600 | |
| 12 | Selangor | Sepang | Jalan Klia 1 | FT182 | 0.000 | 5.200 | 5.600 | |
| 13 | Selangor | Sepang | Jalan Masjid Klia | FT341 | 0.000 | 0.500 | 0.500 | |
| 14 | Selangor | Sepang | Jalan Pekelling 2 | FT342 | 0.000 | 2.800 | 2.800 | |
| 15 | Selangor | Sepang | Jalan Pekelling 4 | FT343 | 0.000 | 0.500 | 0.500 | |
| 16 | Selangor | Sepang | Jalan Masuk Ke Kuarters Klia | FT 344 | 0.000 | 4.200 | 4.200 | |
| 17 | Selangor | Sepang | Hospital Serdang | FT 345 | 0.000 | 2.300 | 2.670 | |
| 18 | Selangor | Sepang | Puchong - Putrajaya | FT 29 | 32.800 | 44.500 | 38.240 | |
| 19 | Selangor | Sepang | Puchong - Putrajaya | FT 29 | 44.500 | 56.000 | 11.500 | |
| 20 | Selangor | Sepang | Jalan Lingkaran Bandar U4 | FT 30 | 0.000 | 12.100 | 37.580 | |
| 21 | Selangor | Sepang | Jalan Putrajaya - Dengkil | FT 214 | 0.000 | 3.500 | 3.500 | |
| 22 | Selangor | Sepang | Jalan Labohan Dagang - Nilai | FT 32 | 10.000 | 20.000 | 10.000 | |
| 23 | Selangor | Klang | Susur Selari FT 2 | FT 2 | 0.00 | 14.40 | 14.400 | |
| 24 | Selangor | Klang | Pelabuhan Klang - Berkeley | FT 2 | 0.00 | 10.50 | 13.080 | |
| 25 | Selangor | Klang | Kapar - Klang | FT 5 | 422.60 | 433.10 | 12.860 | |
| 26 | Selangor | Klang | Kapar - Klang | FT 5 | 435.55 | 458.01 | 26.340 | |
| 27 | Selangor | Klang | Pintasan Selat Klang Utara | FT 20 | 3.70 | 11.70 | 8.900 | |
| 28 | Selangor | Klang | Pelabuhan Klang Utara | FT 103 | 0.00 | 4.80 | 4.800 | |
| 29 | Selangor | Klang | Pelabuhan Utara - Barat | FT 180 | 0.00 | 5.38 | 5.500 | |
| 30 | Selangor | Klang | Lebuhraya Pulau Indah | FT 181 | 1.40 | 19.10 | 18.300 | |
| 31 | Selangor | Klang | Batu 3 Lama - Ind Sg. Rasah | FT 3216 | 0.00 | 5.06 | 5.060 | |
| 32 | Selangor | Klang | Jalan Sireh | FT 3217 | 17.00 | 17.55 | 0.550 | |
| 33 | Selangor | Klang | Ind Pandamaran - Bt Unjur | FT 3218 | 0.00 | 2.70 | 2.700 | |
| 34 | Selangor | Hulu Langat | Cheras - Beranang | FT 01 | 355.70 | 360.50 | 4.800 | |
| 35 | Selangor | Hulu Langat | Lingkaran Tengah Luar 2 | FT 28 | 25.90 | 39.90 | 10.570 | |
| 36 | Selangor | Gombak | Jalan Lingkaran Tengah 2 (MRR2) | FT 28 | 0.000 | 0.400 | 0.560 | |
| 37 | Selangor | Gombak | Jalan Lingkaran Tengah 2 (MRR2) - Flyover | FT 28 | 1.600 | 8.900 | 10.220 | |
| 38 | Selangor | Gombak | Jalan Lingkaran Tengah 2 (MRR2) - Interchange | FT 28 | 9.800 | 11.800 | 2.800 | |

Sumber : Senarai Jalan Protokol untuk Sabah dan Sarawak dari Kementerian Kerja Raya (KKR) Malaysia

**JADUAL 8.1**

| BIL | NEGERI | DAERAH | NAMA JALAN | NO.LALUAN | SEKSYEN | | PANJANG JALAN (km) | CATATAN |
|-----------------------------------|----------|--------------------------|--|-----------|---------|---------|--------------------|---------|
| | | | | | MULA | AKHIR | | |
| SELANGOR | | | | | | | | |
| 39 | Selangor | Gombak | Jalan Lingkar Tengah 2 (MRR2) - Flyover | FT 28 | 9.800 | 11.800 | 2.800 | |
| 40 | Selangor | Gombak | Jalan Lingkar Tengah 2 (MRR2) | FT 28 | 11.800 | 12.800 | 1.400 | |
| 41 | Selangor | Gombak | Jalan Lingkar Tengah 2 (MRR2) | FT 28 | 15.700 | 19.200 | 4.900 | |
| 42 | Selangor | Gombak | Kuala Lumpur - Sg. Choh | FT 01 | 402.700 | 403.700 | 1.000 | |
| 43 | Selangor | Hulu Selangor | Industri Bukit Beruntung | FT 3208 | 0.000 | 3.300 | 3.300 | |
| 44 | Selangor | Kuala Selangor | Klang - Sabak Bernam | FT 05 | 458.000 | 506.400 | 48.400 | |
| 45 | Selangor | Sabak Bernam | Klang - Sabak Bernam | FT 05 | 506.400 | 543.900 | 37.500 | |
| PANJANG PENYENGGARAAN (km) | | | | | | | 469.30 | |
| PERAK | | | | | | | | |
| 1 | Perak | Larut Matang & Selama | Kuala Sepetang - Taiping | FT 074 | 10.95 | 16.982 | 6.032 | |
| 2 | Perak | Hulu Perak | Jalan Pengkalan Hulu - Baling | FT 076 | 147.91 | 149.1 | 1.190 | |
| 3 | Perak | Hulu Perak | Jalan Pengkalan Hulu - Baling | FT 076 | 138.06 | 139.25 | 1.190 | |
| 4 | Perak | Kinta | Jalan Ipoh - Butterworth | FT 001 | 584.95 | 609.28 | 24.330 | |
| 5 | Perak | Kinta | Jalan Susur Ke Tambun / Ipoh / Tasek | FT 001 | 0 | 0.65 | 0.650 | |
| 6 | Perak | Kinta | Jalan Susur Ke Ipoh / Tambun / Jalan Sultan Azlan Shah | FT 001 | 0 | 0.65 | 0.650 | |
| 7 | Perak | Kinta | Jalan Lapangan Terbang | FT137 | 0 | 1.69 | 1.690 | |
| 8 | Perak | Batang Padang | Jalan Tanjung Malim - Behrang Hulu (Fasa 1 & Fasa 2) | FT193 | 0 | 13.238 | 13.238 | |
| 9 | Perak | Batang Padang | Jalan Slim Lama - Proton City (Fasa 3) | FT193 | 0 | 9.265 | 9.265 | |
| PANJANG PENYENGGARAAN (km) | | | | | | | 58.23 | |
| KEDAH | | | | | | | | |
| 1 | Kedah | Kota Setar /Padang Terap | Jalan Butterworth-Alor Star-Jitra | FT001 | 851.05 | 862.5 | 11.45 | |
| 2 | Kedah | Kota Setar /Padang Terap | Jalan kuala Kedah | FT078 | 0 | 8.4 | 8.4 | |
| 3 | Kedah | Kuala Muda /Silk | Jalan Butterworth-Alor Star-Jitra | FT001 | 794 | 796.13 | 2.13 | |
| 4 | Kedah | Kuala Muda / Silk | Jalan Butterworth-Alor Star-Jitra | FT001 | 796.13 | 796.63 | 0.5 | |
| 5 | Kedah | Kuala Muda / Silk | Jalan Butterworth-Alor Star-Jitra | FT001 | 796.63 | 799.3 | 2.67 | |
| 6 | Kedah | Langkawi | Jln. Pekan Kuah (Jalan Padang Matsirat) | FT0112 | 0 | 1.9 | 1.9 | |
| PANJANG PENYENGGARAAN (km) | | | | | | | 27.05 | |

Sumber : Senarai Jalan Protokol untuk Sabah dan Sarawak dari Kementerian Kerja Raya (KKR) Malaysia

**JADUAL 8.1**

| BIL | NEGERI | DAERAH | NAMA JALAN | NO.LALUAN | SEKSYEN | | PANJANG JALAN (km) | CATATAN |
|-----------------------------------|--------------|------------|---|-----------|---------|-------|--------------------|---------|
| | | | | | MULA | AKHIR | | |
| PULAU PINANG | | | | | | | | |
| 1 | Pulau Pinang | Barat Daya | Bulatan Bayan Baru - Bulatan Bayan Lepas | FT006 | 12 | 16.6 | 4.6 | |
| 2 | Pulau Pinang | Barat Daya | Bulatan Bayan Baru - Bulatan Bayan Lepas | FT006 | 16.6 | 17.2 | 0.6 | |
| 3 | Pulau Pinang | Barat Daya | Jalan Susur ke Kawasan Perusahaan Bebas Bayan Lepas / Bayan Lepas | FT006 | 0 | 1.036 | 1.036 | |
| 4 | Pulau Pinang | Barat Daya | Jalan Susur ke Bayan Baru / Kawasan Perusahaan Bebas Bayan Lepas / Bukit Jambul / Batu Maung | FT006 | 0 | 1.036 | 1.036 | |
| 5 | Pulau Pinang | Timur Laut | Bulatan Gelugor - Bulatan Bayan Baru | FT006 | 6 | 12 | 6 | |
| 6 | Pulau Pinang | Timur Laut | Jalan Susur ke Queen's Bay / Sg. Nibong / Batu Maung / Bukit Jambul | FT006 | 0 | 1.636 | 1.636 | |
| 7 | Pulau Pinang | Timur Laut | Jalan Susur ke Batu Maung / Bukit Jambul | FT006 | 0 | 0.3 | 0.3 | |
| 8 | Pulau Pinang | Timur Laut | Jalan Susur ke Batu Maung / Bukit Jambul / Bayan Lepas | FT006 | 0 | 0.56 | 0.56 | |
| 9 | Pulau Pinang | Timur Laut | Jalan Susur ke Sg. Nibong / Queens' Bay / Georgetown | FT006 | 0 | 1.668 | 1.668 | |
| 10 | Pulau Pinang | Timur Laut | Jalan Susur ke Georgetown | FT006 | 0 | 0.28 | 0.28 | |
| 11 | Pulau Pinang | Timur Laut | Jalan Susur ke Sg. Nibong / Queens' Bay | FT006 | 0 | 0.56 | 0.56 | |
| 12 | Pulau Pinang | Timur Laut | Bulatan Bayan Baru | FT006 | 0 | 0.5 | 0.5 | |
| 13 | Pulau Pinang | Timur Laut | Batu Feringhi - Tanjung Tokong | FT006 | 63 | 68.6 | 5.6 | |
| 14 | Pulau Pinang | Timur Laut | Bulatan Bayan Baru - PISA | FT281 | 0 | 1.85 | 1.85 | |
| PANJANG PENYENGGARAAN (km) | | | | | | | 26.23 | |
| PERLIS | | | | | | | | |
| 1 | Perlis | Perlis | Jalan Alor Setar - Kangar | FT007 | 39.0 | 45.0 | 6.0 | |
| 2 | Perlis | Perlis | Jalan Kangar - Padang Besar | FT007 | 45.0 | 59.0 | 14.0 | |
| 3 | Perlis | Perlis | Jalan Kangar - Arau | FT179 | 9.9 | 15.3 | 5.4 | |
| 4 | Perlis | Perlis | Jalan Padang Behor - Guar Syed Alwi | FT186 | 0.0 | 5.0 | 5.0 | |
| 5 | Perlis | Perlis | Jalan Persiaran Wawasan | FT262 | 0.0 | 1.9 | 1.9 | |
| PANJANG PENYENGGARAAN (km) | | | | | | | 32.23 | |

Sumber : Senarai Jalan Protokol untuk Sabah dan Sarawak dari Kementerian Kerja Raya (KKR) Malaysia

**JADUAL 8.1**

| BIL | NEGERI | DAERAH | NAMA JALAN | NO.LALUAN | SEKSYEN | | PANJANG JALAN (km) | CATATAN |
|----------------|--------|-----------|--|-----------|---------|-------|--------------------|---------|
| | | | | | MULA | AKHIR | | |
| SARAWAK | | | | | | | | |
| 1 | Zon 1 | Kuching | Tun Jugah (BDC R/A - Perpaduan R/A) | 801-2A | 0.00 | 3.39 | 3.39 | |
| 2 | Zon 1 | Kuching | Tun Jugah (BDC R/A - Perpaduan R/A) | 801-2B | 0.00 | 3.33 | 3.33 | |
| 3 | Zon 1 | Kuching | Tun Jugah Flyover (Simpang Tiga- Tun Jugah) [UP] | 804-2C | 0.00 | 0.31 | 0.31 | |
| 4 | Zon 1 | Kuching | Tun Jugah Flyover (Tun Jugah - Simpang Tiga) [DOWN] | 801-2D | 0.00 | 0.59 | 0.59 | |
| 5 | Zon 1 | Kuching | Kenyalang (BDC) Flyover (J/With Kuching International Airport Road - J/With Tun Jugah Road) [UP] | 801-2E | 0.00 | 0.38 | 0.38 | |
| 6 | Zon 1 | Kuching | Kenyalang (BDC) Flyover (J/With Tun Jugah Road - J/With Kuching International Airport Road) [DOWN] | 801-2F | 0.00 | 0.4 | 0.4 | |
| 7 | Zon 1 | Kuching | Tun Jugah/Laksamana Cheng Ho/ Song Flyover / With Tun Jugah Road- J /With Tun Jugah Road [UP] | 801-2G | 0.00 | 0.64 | 0.64 | |
| 8 | Zon 1 | Kuching | Tun Jugah/Laksamana Cheng Ho/ Song Flyover / With Tun Jugah Road- | 801-2H | 0.00 | 0.57 | 0.57 | |
| 9 | Zon 1 | Kuching | J/With Tun Jugah Road [DOWN] Tun Jugah Flyover (Tun Jugah - Tun Razak) [UP] | 801-3C | 0.00 | 0.57 | 0.57 | |
| 10 | Zon 1 | Kuching | Tun Jugah Flyover (Tun Razak - Tun Jugah) [DOWN] | 801-3D | 0.00 | 0.66 | 0.66 | |
| 11 | Zon 1 | Kuching | Kuching Airport Access Road [UP] | 900A | 0.00 | 3.61 | 3.61 | |
| 12 | Zon 1 | Kuching | Kuching Airport Access Road [DOWN] | 900B | 0.00 | 3.56 | 3.56 | |
| 13 | Zon 1 | Samarahan | Junction of Kota Samarahan Town Road - Sg. Keranji Brdg | 802-1 | 0.00 | 5.5 | 5.5 | |
| 14 | Zon 1 | Samarahan | Junction of Kota Samarahan Town Road - Sg. Keranji Brdg | 802-1 | 7.10 | 12.1 | 5 | |
| 15 | Zon 1 | Samarahan | Sg. Keranji Brdg -Junction of Kota Samarahan Town Road | 802-2 | 12.10 | 21.9 | 9.8 | |

Sumber : Senarai Jalan Protokol untuk Sabah dan Sarawak dari Kementerian Kerja Raya (KKR) Malaysia

**JADUAL 8.1**

| BIL | NEGERI | DAERAH | NAMA JALAN | NO.LALUAN | SEKSYEN | | PANJANG JALAN (km) | CATATAN |
|-----------------------------------|--------|---------|---|-----------|---------|-------|--------------------|---------|
| | | | | | MULA | AKHIR | | |
| SARAWAK | | | | | | | | |
| 16 | Zon 2A | Sibu | Brook Drive: Jalan Kg. Nyabor - Daulat Tuanku R/A | 902/ 1A | | | 3.6 | |
| 17 | Zon 2A | Sibu | Brook Drive: Daulat Tuanku R/A - Jalan Kg. Nyabor | 902/ 1B | | | 3.6 | |
| 18 | Zon 2A | Sibu | Deshon Road : Daulat Tuanku r/a - Mile 3 Oya Road Jtn | 902/ 2A | | | 3.05 | |
| 19 | Zon 2A | | Deshon Road :Mile 3 Oya Road Jtn - Daulat Tuanku r/a | 902/ 2B | | | 3.05 | |
| 20 | Zon 2A | Sibu | Ulu Oya Road : Mile 5 Jtn - Mile 5 Jtn - Mile 12 Jtn | 902/3 | | | 11.4 | |
| 21 | Zon 2A | Sibu | Jalan Lapangan Terbang Baru Sibu | 800/10 | | | 30 | |
| 22 | Zon 2A | Bintulu | Bintulu Airport Junction - Batang Kemena | 1-61A | | | 8 | |
| 23 | Zon 2A | Bintulu | Batang Kemena - Bintulu Airport Junction | 1-61B | | | 8 | |
| 24 | Zon 2A | Bintulu | Batang Kemena - Sg. Sibiu No.1 | 1-62A | | | 7 | |
| 25 | Zon 2A | Bintulu | Sg. Sibiu No.2 - Batang Kemena | 1-62B | | | 7 | |
| 26 | Zon 2A | Bintulu | Bintulu /Tatau Junction (Mile 5) - Bintulu Port | 800/1 | | | 18.5 | |
| 27 | Zon 2A | | Bintulu Port -Bintulu /Tatau Junction (Mile 5) | 800/2 | | | 17.5 | |
| 28 | Zon 2B | Miri | Miri Airport Junction - Puchong Roundabout | 1-79A | | | 6.4 | |
| 29 | Zon 2B | Miri | Puchong Flyover | 1-79A1 | | | 1.11 | |
| 30 | Zon 2B | Miri | Puchong Roundabout - Miri Airport Junction | 1-79B | | | 6.7 | |
| 31 | Zon 2B | Miri | Puchong Roundabout - Sg. Lutong [UP] | 1-80A | | | 13.14 | |
| 32 | Zon 2B | Miri | Pujut Flyover [UP] | 1-80A1 | | | 1.58 | |
| 33 | Zon 2B | Miri | Sg Miri - Puchong Roundabout [DOWN] | 1-80B | | | 13.14 | |
| 34 | Zon 2B | Miri | Pujut Flyover [DOWN] | 1-80B1 | | | 1.58 | |
| 35 | Zon 2B | Miri | Puchong Roundabout bypass | 1-80C | | | 0.38 | |
| 36 | Zon 2B | Miri | Kubong /Ng. Medamit Junction - Limbang Town [Police Station] | | | | 10.1 | |
| PANJANG PENYENGGARAAN (km) | | | | | | | 213.14 | |

Sumber : Senarai Jalan Protokol untuk Sabah dan Sarawak dari Kementerian Kerja Raya (KKR) Malaysia

**JADUAL 8.1**

| BIL | NEGERI | DAERAH | NAMA JALAN | NO.LALUAN | SEKSYEN | | PANJANG JALAN (km) | CATATAN |
|--------------|--------------------------------------|---------------|--|-----------|---------|---------|--------------------|--------------------|
| | | | | | MULA | AKHIR | | |
| SABAH | | | | | | | | |
| 1 | Kaw. Pantai Barat & Pendalaman Sabah | Kota Kinabalu | Jalan Kota Kinabalu - Kudat | R01 | 0.48 | 19.02 | 18.54 | Dual Carriageway |
| 2 | Kaw. Pantai Barat & Pendalaman Sabah | Tuaran | Jalan Kota - Kudat | R01 | 28.72 | 32.72 | 4 | Dual Carriageway |
| 3 | Kaw. Pantai Barat & Pendalaman Sabah | Kota Belud | Jalan Kota Kinabalu - Kudat | R01 | 72.97 | 76.97 | 4 | Single Carriageway |
| 4 | Kaw. Pantai Barat & Pendalaman Sabah | Kota Marudu | Jalan Kota Kinabalu - Kudat | R01 | 119.12 | 121.115 | 2 | Single Carriageway |
| 5 | Kaw. Pantai Barat & Pendalaman Sabah | Kudat | Jalan Kota Kinabalu - Kudat | R01 | 185.73 | 190.84 | 5.11 | Single Carriageway |
| 6 | Kaw. Pantai Barat & Pendalaman Sabah | Kota Kinabalu | Jalan Kota Kinabalu - Sindumin | R01 | 0.00 | 7.02 | 7.02 | Dual Carriageway |
| 7 | Kaw. Pantai Barat & Pendalaman Sabah | Beaufort | Jalan Kota Kinabalu - Sindumin | R01 | 92.00 | 96 | 4 | Single Carriageway |
| 8 | Kaw. Pantai Barat & Pendalaman Sabah | Sipitang | Jalan Kota Kinabalu - Sindumin | R01 | 136.29 | 140.29 | 4 | Single Carriageway |
| 9 | Kaw. Pantai Barat & Pendalaman Sabah | Ranau | Jalan Kota Kinabalu - Sandakan | R22 | 68.60 | 72.6 | 4 | Single Carriageway |
| 10 | Kaw. Pantai Barat & Pendalaman Sabah | Penampang | Jalan Kota Kinabalu - Keningau - Tenom | R500 | 0.00 | 4 | 4 | Single Carriageway |

Sumber : Senarai Jalan Protokol untuk Sabah dan Sarawak dari Kementerian Kerja Raya (KKR) Malaysia

**JADUAL 8.1**

| BIL | NEGERI | DAERAH | NAMA JALAN | NO.LALUAN | SEKSYEN | | PANJANG JALAN (km) | CATATAN |
|--|--------------------------------------|---------------|--|-----------|---------|---------|--------------------|--------------------|
| | | | | | MULA | AKHIR | | |
| SABAH | | | | | | | | |
| 11 | Kaw. Pantai Barat & Pendalaman Sabah | Tambunan | Jalan Kota Kinabalu - Keningau - Tenom | R500 | 69.31 | 73.31 | 4 | Single Carriageway |
| 12 | Kaw. Pantai Barat & Pendalaman Sabah | Keningau | Jalan Kota Kinabalu - Keningau - Tenom | R500 | 114.48 | 115.57 | 1.095 | Single Carriageway |
| 13 | Kaw. Pantai Barat & Pendalaman Sabah | Keningau | Jalan Kota Kinabalu - Keningau - Tenom | R500 | 115.70 | 121.785 | 6.215 | Dual Carriageway |
| 14 | Kaw. Pantai Barat & Pendalaman Sabah | Tenom | Jalan Kota Kinabalu - Keningau - Tenom | R500 | 160.59 | 163.485 | 2.9 | Single Carriageway |
| 15 | Kaw. Pantai Barat & Pendalaman Sabah | Penampang | Jalan Kota Kinabalu - Penampang - Lok Kawi | R501 | 3.46 | 6.92 | 3.46 | Dual Carriageway |
| 16 | Kaw. Pantai Barat & Pendalaman Sabah | Kota Kinabalu | Jalan Kota Kinabalu - Penampang - Lok Kawi | R607 | 0.00 | 0.34 | 0.34 | Dual Carriageway |
| 17 | Kaw. Pantai Barat & Pendalaman Sabah | Kota Kinabalu | Jalan Kota Kinabalu - Penampang - Lok Kawi | R608 | 0.00 | 1.8 | 1.8 | Dual Carriageway |
| 18 | Kaw. Pantai Timur Sabah | Sandakan | Jalan Kota Kinabalu - Sandakan | R22 | 285.60 | 286.69 | 1.09 | Single Carriageway |
| 19 | Kaw. Pantai Timur Sabah | Sandakan | Jalan Kota Kinabalu - Sandakan | R22 | 286.69 | 297 | 10.31 | Dual Carriageway |
| 20 | Kaw. Pantai Timur Sabah | Kinabatangan | Jalan Sandakan - Tawau | R13 | 24.50 | 26.5 | 2 | Single Carriageway |
| 21 | Kaw. Pantai Timur Sabah | Lahad Datu | Jalan Sandakan - Tawau | R13 | 120.00 | 122.7 | 2.7 | Single Carriageway |
| 22 | Kaw. Pantai Timur Sabah | Lahad Datu | Jalan Sandakan - Tawau | R13 | 122.70 | 126 | 3.3 | Dual Carriageway |
| 23 | Kaw. Pantai Timur Sabah | Tawau | Jalan Sandakan - Tawau | R13 | 244.74 | 273.82 | 29.08 | Dual Carriageway |
| PANJANG PENYENGGARAAN (km) | | | | | | | 124.96 | |
| JUMLAH KESELURUHAN PANJANG (km) | | | | | | | 1,287.96 | |

Sumber : Senarai Jalan Protokol untuk Sabah dan Sarawak dari Kementerian Kerja Raya (KKR) Malaysia



JADUAL 8.2

Jalan protokol seharusnya mempunyai ciri-ciri seperti berikut:

- ✓ Melalui kawasan bandar
- ✓ Menghubungkan premis-premis kerajaan, istana dan lapangan terbang
- ✓ Mempunyai dual carriageway
- ✓ Mempunyai lanskap

Jalan Protokol ini mempunyai kitaran kerja penyenggaraan rutin yang melebihi daripada kitaran kerja penyenggaraan rutin Jalan Persekutuan yang lain iaitu:

| Bil | Kerja penyenggaraan Jalan | Penyenggaraan Rutin Jalan Persekutuan | Penyenggaraan Rutin Jalan Protokol |
|-----|------------------------------|---------------------------------------|------------------------------------|
| 1 | Memotong Rumput | 1 kali / sebulan | 2 kali / sebulan |
| 2 | Mencuci Perabot Jalan | 2 kali / setahun | 4 kali / setahun |
| 3 | Mencuci Culvert dan Jambatan | 2 kali / setahun | 4 kali / setahun |
| 4 | Mencuci Longkang | 2 kali / setahun | 4 Kali / Setahun |

***Senarai Nombor Laluan Bagi Jalan-jalan Persekutuan Di Malaysia***

| | PERLIS | KEDAH | PULAU PINANG | PERAK | SELANGOR | NEGERI SEMBILAN | MELAKA | JOHOR | PAHANG | TERENGGANU | KELANTAN | SARAWAK | SABAH | LABUAN |
|---|------------------------------------|-----------|--------------|-----------|-----------|-----------------|-----------|-----------|-----------|------------|-----------|-----------|-----------|---------|
| JALAN UTAMA | Malaysia (001 - 049) | | | | | | | | | | | | | |
| JALAN SEKUNDER | Semenanjung Malaysia (050 - 249) | | | | | | | | | | | 500-599 | 800-899 | |
| JALAN MASUK KE INSTITUSI PERSEKUTUAN (FI) | 250-269 | 270-291 | 292-311 | 312-333 | 334-355 | 358-377 | 378-397 | 398-419 | 420-458 | 459-478 | 479-499 | 600-699 | 900-999 | |
| JALAN MASUK FELDA(LKTP) | 1000-1049 | 1050-1109 | 1110-1144 | 1145-1204 | 1205-1284 | 1285-1334 | 1335-1373 | 1374-1483 | 1484-1683 | 1684-1738 | 1739-1799 | 1800-1899 | 1900-1999 | |
| JALAN MASUK KE LEMBAGA KEMAJUAN WILAYAH (LKW) | 2000-2049 | 2050-2109 | 2110-2144 | 2145-2204 | 2205-2264 | 2265-2334 | 2335-2373 | 2374-2483 | 2484-2683 | 2684-2738 | 2739-2799 | 2800-2899 | 2900-2999 | |
| JALAN MASUK KE KAWASAN PERINDUSTRIAN | 3000-3049 | 3050-3109 | 3110-3144 | 3145-3204 | 3205-3264 | 3265-3334 | 3335-3373 | 3374-3483 | 3484-3683 | 3684-3738 | 3739-3799 | 3800-3899 | 3900-3999 | |
| JALAN WILAYAH PERSEKUTUAN YANG DI TETAPKAN(FD) | | | | | | | | | | | | | | 700-799 |

**DAFTAR KATA / GLOSARI**

| | |
|---|--|
| Akta Jalan Persekutuan 1959 | Akta Jalan Persekutuan 1959 menyatakan hanya Menteri Kerja Raya yang mempunyai kuasa bagi mengisytiharkan suatu jalan itu adalah Jalan Persekutuan. Maka mana-mana jalan yang diisytiharkan sebagai Jalan Persekutuan adalah dibawah tanggungjawab Menteri Kerja Raya. |
| Akta Pengangkutan Jalan 1987 (Akta 333) | Suatu Akta bagi membuat peruntukan mengenai pengawalseliaan kenderaan-kenderaan motor dan lalu lintas di jalan-jalan dan perkara lain yang berkenaan dengan jalan-jalan dan kenderaan-kenderaan di atasnya; bagi membuat peruntukan mengenai perlindungan pihak ketiga terhadap risiko yang berbangkit daripada penggunaan kenderaan-kenderaan motor; bagi membuat peruntukan mengenai penyelarasan dan pengawalan cara-cara dan kemudahan bagi pengangkutan; bagi membuat peruntukan mengenai penyelarasan dan pengawalan cara-cara dan kemudahan bagi pembinaan dan penyesuaian kenderaan-kenderaan motor; dan bagi membuat peruntukan mengenai maksud yang berkaitan. |
| Jalan Persekutuan | Suatu jalan yang telah diwartakan dibawah Akta Jalan Persekutuan 1959 |
| Jalan Persekutuan Utama | Rangkaian jalan utama yang menghubungkan antara negeri-negeri dan di antara daerah-daerah dalam sesuatu negeri. |
| Jalan Persekutuan FELDA | Rangkaian jalan yang dibina dalam kawasan Lembaga Kemajuan Tanah Persekutuan (FELDA). |
| Jalan Masuk Ke Institusi Persekutuan (FI) | Jalan masuk ke bangunan / Institusi Kerajaan Persekutuan, lapangan terbang, pelabuhan atau stesen pemancar. |
| Jalan Masuk Ke Kawasan Perindustrian | Jalan masuk ke kawasan perindustrian yang telah diwartakan. |
| Jalan Masuk ke Lembaga Kemajuan Tanah Wilayah | Jalan masuk ke kawasan Lembaga Kemajuan Wilayah seperti KETENGAH, DARA dan KESEDAR. |
| Jalan Wilayah Persekutuan yang Di Tetapkan (FD) | Suatu jalan dalam Wilayah Persekutuan yang diisytiharkan sebagai suatu jalan Wilayah Persekutuan yang ditetapkan oleh Menteri yang dipertanggungjawabkan dengan tanggungjawab bagi kerja raya setelah berunding dengan Dato Bandar jika jalan itu terletak dalam Wilayah Persekutuan Kuala Lumpur, atau yang Dipertuan Perbandaran mana-mana Wilayah Persekutuan lain jika jalan itu terletak dalam Wilayah Persekutuan itu; |
| Jalan Raya Negeri (JRIN) | Jalan raya negeri yang disenggara oleh Jabatan Kerja Raya. |
| Jalan Kawasan Perumahan | Jalan di dalam kawasan perumahan termasuk perumahan Rumah Rakyat yang di bawah kawasan operasi Pihak Berkuasa Tempatan (PBT). |
| Jalan Kampung | Jalan di kawasan luar bandar yang memberi kemudahan perhubungan kepada pusat kemudahan awam seperti kesihatan/klinik, sekolah, masjid/surau, pasar, pusat-pusat riadah. |
| Jalan Pertanian | Jalan yang menghubungkan kawasan pertanian dengan jalan raya utama negeri/ jalan Pihak Berkuasa Tempatan (PBT) / Jalan Kampung dan jaringan jalan dalam kawasan pertanian. Tidak layak sekiranya jalan tersebut hanya menuju ke satu lot kawasan pertanian sahaja. |
| Jalan Pulau Pelancongan | Jalan-jalan yang terdapat dalam pulau pelancongan di tiga (3) negeri (Kedah, Perak, Pahang) atau mana-mana pulau yang diisytiharkan oleh Kerajaan Persekutuan sebagai Pulau Pelancongan. |
| Lorong Belakang | Jalan yang terletak di belakang atau tepi bangunan. Contohnya: kawasan perumahan, premis kedai, dll. |
| Lebuhraya Bertol | Laluan ekspres antara bandar yang mengenakan tol. |
| MARRIS | Sistem pendaftaran jalan oleh Jabatan Kerajaan di Negeri dan Pihak Berkuasa Tempatan di bawah kendalian Kementerian Kewangan. |



CATATAN



CAWANGAN SENGARA FASILITI JALAN
IBU PEJABAT JKR MALAYSIA, KUALA LUMPUR

